



## **Règlement numéro 0351-000 sur le zonage**

**Codification administrative**

Province de Québec

MRC de La Rivière-du-Nord

Ville de Saint-Jérôme

Règlement numéro 0351-000 sur le zonage

*Ce document est une codification administrative, c'est-à-dire une compilation du règlement original et des règlements qui l'ont modifié, pour en faciliter la lecture. Ce document n'a pas été adopté par le conseil municipal.*

*Pour toute utilisation officielle, il faut se référer au règlement original et aux règlements modificateurs adoptés par le conseil municipal, disponibles auprès du Service du greffe.*

*En cas d'incohérence entre cette codification et les règlements officiels conservés par le Service du greffe, ces derniers prévalent et une telle incohérence n'a aucun effet sur leur validité ou leur application.*

Avis de motion : 18 février 2025

Adoption du règlement : 13 mai 2025

Entrée en vigueur : 2 juin 2025

Dernière mise à jour : 20 mai 2026



Les règlements modificateurs suivants ont modifié le présent règlement :

RÈGLEMENT		DATE	
Numéro	Objet (résumé)	Avis de motion	Entrée en vigueur
<a href="#">0351-001</a>	Abroger, pour les zones VM-120, INS-517 et INS-530, la classe d'usages « P2 - institutionnel et communautaire régional	17 juin 2025	27 août 2025
<a href="#">0351-002</a>	Modifier le plan de zonage et les grilles des spécifications dans le but de créer les zones IM-344.1 à IM-344.10 à même l'ensemble de la zone IM-344.	8 juillet 2025	26 novembre 2025
<a href="#">0351-003</a>	Apporter des modifications aux grilles des spécifications des zones IM-351, IE-333, CUS-629, RMFD-327, RMFD-306 et RMFD-328, à modifier les limites de la zone IM-351 afin d'agrandir la zone IM-313 et de créer la zone IM-351.1 et à ajouter l'usage « Entreposage intérieur de tout genre » au groupe d'usages « C5 - Commerce lourd ».	5 août 2025	24 septembre 2025
<a href="#">0351-004</a>	Vise à corriger le découpage et la numérotation de certaines zones, à apporter des précisions à certaines grilles des spécifications et à apporter des ajustements à certains articles pour une meilleure compréhension et application réglementaire.	1 <sup>er</sup> octobre 2025	25 février 2026
<a href="#">0351-005</a>	Vise à corriger certaines grilles des spécifications et à apporter des ajustements à plusieurs articles, pour une meilleure compréhension et application réglementaire. Les modifications portent, entre autres, sur les usages permis dans certaines zones, les matériaux de revêtement extérieur autorisés, l'aménagement des aires de stationnement, les espaces de rangement fermés, les escaliers extérieurs et les galeries, les constructions et équipements accessoires, notamment pour la gestion des matières résiduelles, l'aménagement de terrain, l'affichage et les hauteurs au rez-de-chaussée.	9 décembre 2025	25 mars 2026

RÈGLEMENT		DATE	
Numéro	Objet (résumé)	Avis de motion	Entrée en vigueur
0351-006	Assurer la concordance avec le schéma d'aménagement et de redéveloppement révisé de la MRC de la Rivière-du-Nord	17 mars 2026	
<a href="#">0351-007</a>	Autoriser la sous-classe d'usages « P103 – Éducation de portée locale » dans les zones CA-158 et RR-160 et à autoriser dans la zone CU-827 un bâtiment modulaire comme bâtiment principal spécifiquement pour l'usage « Établissement d'enseignement universitaire (université) »	17 mars 2026	29 avril 2026
0351-010	Créer la zone CU-828.1 et sa grille de spécifications et à autoriser à titre d'usage additionnel les stationnements accessibles au public	21 avril 2026	
0351-008	Autoriser certains usages additionnels, certaines constructions accessoires et certains usages conditionnels dans la zone RMFD-455	4 mai 2026	
0351-011	Le projet de règlement vise à permettre, pour la zone IM-264, les usages « C5 – Commerce lourd » et « I2 – Industrie légère » admissibles à une demande d'usage conditionnel.	20 mai 2026	

## Table des matières

<b>Chapitre 1</b>	<b>Dispositions introductives, interprétatives et administratives .....</b>	<b>23</b>
<b>Section 1</b>	<b>Dispositions introductives.....</b>	<b>23</b>
Article 1	Interaction avec les autres règlements municipaux.....	23
Article 2	Objet du règlement.....	23
Article 3	Abrogation de règlements .....	23
Article 4	Adoption disposition par disposition.....	23
Article 5	Le règlement et les lois.....	24
<b>Section 2</b>	<b>Dispositions interprétatives .....</b>	<b>25</b>
Article 6	Division du texte.....	25
Article 7	Interprétation du règlement.....	25
Article 8	Interprétation en cas de contradiction .....	25
Article 9	Index terminologique.....	26
<b>Section 3</b>	<b>Interprétation du plan de zonage .....</b>	<b>65</b>
Article 10	Répartition du territoire en zones .....	65
Article 11	Identification des zones.....	65
Article 12	Explication des limites de zone .....	65
Article 13	Règles de préséance pour un lot ou un terrain compris dans plus d'une zone .....	65
<b>Section 4</b>	<b>Interprétation de la grille des spécifications.....</b>	<b>66</b>
Article 14	Dispositions générales.....	66
Article 15	Section « Lotissement » .....	66
Article 16	Section « Zonage » .....	67
Article 17	Section « Usages conditionnels ».....	80
Article 18	Section « Plans d'implantation et d'intégration architecturale (PIIA) » .....	80
Article 19	Section « Zonage incitatif » .....	80
Article 20	Section « Dispositions spécifiques » .....	81
Article 21	Section « Règlements modificateurs » .....	81
<b>Section 5</b>	<b>Règles de calcul, de mesure et d'application .....</b>	<b>82</b>
Article 22	Intention .....	82
Article 23	Règle de calcul dans le cas d'un résultat fractionnaire .....	82
Article 24	Règle de calcul du nombre d'étages d'un bâtiment .....	82
Article 25	Règle de calcul d'un coefficient d'emprise au sol .....	82
Article 26	Règle de calcul d'un coefficient d'occupation du sol .....	83
Article 27	Règle de calcul d'une superficie occupée au rez-de-chaussée par un usage d'un groupe autre que « Habitation (H) » .....	83
Article 28	Règle de calcul d'une proportion d'ouvertures au rez-de-chaussée.....	83
Article 29	Mesure d'une marge .....	83
Article 30	Application d'une marge avant d'insertion.....	86
Article 31	Application d'une exception à la marge prescrite.....	86
Article 32	Application dans le cas d'un écart entre une marge prescrite et une implantation .....	87
Article 33	Mesure d'une surface aménageable.....	87

Article 34	Mesure d'une surface végétalisée .....	87
Article 35	Mesure de la superficie d'emprise au sol d'un bâtiment principal .....	87
Article 36	Mesure d'une superficie de plancher d'un bâtiment principal ou d'un usage .....	88
Article 37	Mesure d'un front bâti sur rue.....	88
Article 38	Mesure de la largeur d'un bâtiment.....	89
Article 39	Mesure de la profondeur d'un bâtiment .....	89
Article 40	Mesure de l'empiètement de l'aire de stationnement.....	89
Article 41	Mesure de la hauteur en mètre d'un bâtiment, d'une construction, d'un équipement	90
Article 42	Mesure d'une distance à partir d'un bâtiment, d'une construction ou d'un équipement .....	90
Article 43	Mesure du niveau moyen du sol .....	91
Article 44	Mesure du diamètre d'un arbre .....	91
<b>Section 6</b>	<b>Dispositions administratives .....</b>	<b>92</b>
Article 45	Application.....	92
Article 46	Fonctions et pouvoirs du fonctionnaire désigné.....	92
<b>Chapitre 2</b>	<b>Usages .....</b>	<b>93</b>
<b>Section 1</b>	<b>Classification des usages principaux .....</b>	<b>93</b>
Article 47	Dispositions générales.....	93
<b>Section 2</b>	<b>Catégorisation détaillée des usages principaux .....</b>	<b>96</b>
Article 48	Groupe d'usages « Habitation (H) » .....	96
Article 49	Groupe d'usages « Commerce et service (C) » .....	97
Article 50	Groupe d'usages « Industrie (I) » .....	110
Article 51	Groupe d'usages « Public, institutionnel et communautaire (P) » .....	119
Article 52	Groupe d'usages « Récréation (R) » .....	123
Article 53	Groupe d'usages « Équipement de service public (E) » .....	125
Article 54	Groupe d'usages « Agriculture (A) » .....	127
<b>Section 3</b>	<b>Usages autorisés ou prohibés .....</b>	<b>129</b>
Article 55	Usages autorisés dans toutes les zones .....	129
Article 56	Usages prohibés sur l'ensemble du territoire .....	129
<b>Section 4</b>	<b>Mixité des usages .....</b>	<b>131</b>
Article 57	Généralité .....	131
Article 58	Bâtiment mixte occupé en partie par un usage « Habitation (H) » .....	131
Article 59	Mixité des usages prohibée .....	131
<b>Section 5</b>	<b>Usages accessoires et additionnels.....</b>	<b>132</b>
Article 60	Dispositions générales.....	132
<b>Section 6</b>	<b>Usages additionnels à un usage principal « Habitation (H) » .....</b>	<b>133</b>
Article 61	Dispositions générales.....	133
Article 62	Dispositions générales applicables à l'affichage.....	133
Article 63	Services professionnels ou commerciaux à domicile.....	133
Article 64	Atelier d'artiste et d'artisans.....	134
Article 65	Agriculture urbaine.....	135
Article 66	Gîte touristique.....	136
Article 67	Location de chambres ou pensions .....	136

Article 68	Logement supplémentaire .....	137
Article 69	Unité d'habitation accessoire isolée (UHA).....	137
Article 70	Résidence d'accueil, famille d'accueil et ressource intermédiaire .....	138
Article 71	Service de garde en milieu familial.....	138
Article 72	Famille d'accueil de chats errants .....	138
Article 73	Aire commune récréative ou de loisir .....	139
<b>Section 7</b>	<b>Usages additionnels à un usage principal « Commerce et service (C) » .....</b>	<b>140</b>
Article 74	Dispositions générales.....	140
Article 75	Dispositions générales applicables à l'affichage.....	140
Article 76	Agriculture urbaine.....	140
Article 77	Bar, cafétéria ou activités de restauration .....	140
Article 78	Aire extérieure où l'on sert à boire ou à manger .....	141
Article 79	Lieu de retour des contenants consignés .....	141
<b>Section 8</b>	<b>Usages additionnels à un usage principal « Industrie (I) » .....</b>	<b>142</b>
Article 80	Dispositions générales.....	142
Article 81	Agriculture urbaine.....	142
<b>Section 9</b>	<b>Usages additionnels à un usage principal « Équipement de service public (E) » .....</b>	<b>143</b>
Article 82	Dispositions générales.....	143
<b>Section 10</b>	<b>Usages additionnels à un usage principal « Public, institutionnel et communautaire (P) » .....</b>	<b>144</b>
Article 83	Dispositions générales.....	144
Article 84	Agriculture urbaine.....	144
Article 85	Aire extérieure où l'on sert à boire ou à manger .....	144
<b>Section 11</b>	<b>Usages additionnels à un usage principal « Agriculture (A) » .....</b>	<b>146</b>
Article 86	Dispositions générales.....	146
Article 87	Dispositions générales applicables à l'affichage.....	146
Article 88	Activité de conditionnement et de transformation.....	147
Article 89	Commerce relié à la vente de bois de chauffage.....	147
Article 90	Gîte touristique à la ferme .....	147
Article 91	Logement ou chambre pour travailleurs .....	148
Article 92	Service de repas dans une cabane à sucre à caractère agricole .....	148
Article 93	Vente de produits agricoles.....	149
<b>Section 12</b>	<b>Usages temporaires .....</b>	<b>150</b>
Article 94	Activité communautaire.....	150
Article 95	Activité promotionnelle.....	150
Article 96	Chantier de construction .....	150
Article 97	Événement spécial .....	151
Article 98	Vente d'arbres de Noël .....	151
Article 99	Vente d'entrepôt .....	152
<b>Section 13</b>	<b>Particularités applicables à certaines classes d'usages et à certains usages.....</b>	<b>153</b>
Article 100	Camping.....	153
Article 101	Centre d'entreposage de produits pétroliers.....	153
Article 102	Chenil et pension pour animaux domestiques .....	153

Article 103	Poste d'essence .....	154
Article 104	Dépôt à neige .....	155
Article 105	Entreposage en vrac à l'extérieur .....	156
Article 106	Entrepôt libre-service (mini-entrepôts) .....	156
Article 107	Établissement à caractère érotique.....	156
Article 108	Extraction de pétrole brut et gaz naturel (extraction) .....	156
Article 109	Garage municipal .....	157
Article 110	Lieu de retour des contenants consignés .....	157
Article 111	Microbrasserie et microdistillerie .....	157
Article 112	Prêteur sur gages.....	157
Article 113	Service de garderie .....	158
Article 114	Service de lavage d'automobile (lave-auto).....	158
Article 115	Roulotte, véhicule récréatif habitable, campement et tente.....	159
Article 116	Télécommunication.....	159
Article 117	Vente au détail d'articles, d'accessoires d'aménagement paysager et de jardin.....	160
Article 118	Vente au détail de cannabis et de produits du cannabis .....	161
Article 119	Vente au détail de gaz sous pression.....	161
Article 120	Vente au détail de véhicules automobiles neufs et usagés.....	162
Article 121	Vente au détail de véhicules automobiles usagés.....	162
Article 122	Vente au détail de produits du vapotage, Vente au détail de produits du tabac, restauration rapide, Arcade et autres salles de jeux .....	162
<b>Chapitre 3</b>	<b>Bâtiments, constructions et équipements.....</b>	<b>163</b>
<b>Section 1</b>	<b>Généralités .....</b>	<b>163</b>
Article 123	Obligation d'un bâtiment principal.....	163
Article 124	Nombre de bâtiments principaux .....	163
<b>Section 2</b>	<b>Implantation d'un bâtiment principal .....</b>	<b>164</b>
Article 125	Orientation du bâtiment principal.....	164
Article 126	Type de structure d'un bâtiment principal .....	164
Article 127	Bâtiment principal isolé, jumelé ou contigu.....	164
Article 128	Superficie de plancher minimale de la classe d'usages « H1 – Habitation unifamiliale » .....	165
Article 129	Marges d'un bâtiment principal .....	165
Article 130	Marges avant d'insertion.....	165
Article 131	Marge avant secondaire.....	165
Article 132	Sécurité relative aux marges latérales nulles.....	165
Article 133	Front bâti.....	165
Article 134	Partie de bâtiment souterraine .....	165
<b>Section 3</b>	<b>Architecture des bâtiments.....</b>	<b>167</b>
Article 135	Forme de bâtiment prohibée.....	167
Article 136	Largeur du bâtiment principal.....	167
Article 137	Profondeur du bâtiment principal .....	167
Article 138	Hauteur du bâtiment principal .....	167
Article 139	Nombre d'étages du bâtiment principal .....	168

Article 140	Coefficient d'emprise au sol du bâtiment principal .....	168
Article 141	Coefficient d'occupation du sol du bâtiment principal .....	168
Article 142	Largeur d'un plan de façade du bâtiment principal.....	168
Article 143	Plan angulaire du bâtiment principal.....	168
Article 144	Nombre d'étages d'un basilaire du bâtiment principal .....	168
Article 145	Hauteur d'un basilaire du bâtiment principal .....	168
Article 146	Retrait des étages au-dessus du basilaire du bâtiment principal.....	168
Article 147	Hauteur du plancher du rez-de-chaussée du bâtiment principal .....	168
Article 148	Élévation maximale du terrain par rapport à la rue .....	168
Article 149	Hauteur d'un étage au rez-de-chaussée d'un bâtiment principal.....	169
Article 150	Ouverture d'une façade principale et d'une façade secondaire du bâtiment principal .....	169
Article 151	Retrait d'une porte de garage du bâtiment principal.....	169
Article 152	Mur de fondation .....	169
Article 153	Entrée principale d'un bâtiment principal .....	169
Article 154	Garage attenant ou intégré au bâtiment principal.....	169
Article 155	Occupation du comble d'un toit ou d'une mezzanine.....	169
Article 156	Rangement intérieur .....	170
Article 157	Construction et équipement hors toit.....	170
Article 158	Entrée électrique .....	170
Article 159	Porte-fenêtre pour la classe d'usages « H1 – Habitation unifamiliale » .....	170
Article 160	Accessibilité d'une pièce habitable.....	170
<b>Section 4</b>	<b>Matériaux de revêtement pour les murs et les toitures .....</b>	<b>171</b>
Article 161	Matériaux de revêtement prohibé .....	171
Article 162	Classes de revêtement extérieur .....	171
Article 163	Quantité de matériaux.....	172
Article 164	Matériaux de toiture autorisés.....	172
Article 165	Matériaux de toiture autorisés pour les toits plats .....	173
<b>Section 5</b>	<b>Constructions en saillie attenantes à un bâtiment principal .....</b>	<b>174</b>
Article 166	Abri d'auto attenant.....	174
Article 167	Accès pour personnes à mobilité réduite .....	174
Article 168	Auvent.....	174
Article 169	Avant-toit .....	175
Article 170	Balcon.....	175
Article 171	Cheminée.....	176
Article 172	Corniche, larmier et débord de toit .....	176
Article 173	Escalier extérieur .....	177
Article 174	Fenêtre en saillie .....	177
Article 175	Galerie .....	178
Article 176	Marquise.....	179
Article 177	Marquise pour débarcadère.....	179
Article 178	Porte-à-faux.....	179
<b>Section 6</b>	<b>Constructions accessoires .....</b>	<b>181</b>

Article 179	Généralités .....	181
Article 180	Abri pour bois de chauffage .....	182
Article 181	Abri à sel et équipements publics similaires.....	182
Article 182	Bâtiment modulaire temporaire à un établissement institutionnel et communautaire .....	182
Article 183	Construction accessoire de fermette ou de cabane à sucre .....	184
Article 184	Garage pour un usage du groupe « Habitation ».....	185
Article 185	Garage ou entrepôt pour un usage autre que « Habitation ».....	186
Article 186	Kiosque destiné à la vente de produits agricoles.....	186
Article 187	Niche.....	186
Article 188	Pavillon de piscine et pavillon de jardin.....	187
Article 189	Pergola.....	188
Article 190	Poulailler et parquet.....	190
Article 191	Remise et espace de rangement fermé.....	190
Article 192	Serre-domestique, commerciale et communautaire.....	191
Article 193	Solarium .....	193
Article 194	Toit-terrasse .....	194
Article 195	Véranda .....	194
Article 196	Construction accessoire destinée à un usage du groupe d'usages « Agriculture (A) » .....	195
Article 197	Autre construction accessoire pour un usage autre que « Habitation (H) » .....	195
<b>Section 7</b>	<b>Équipements accessoires .....</b>	<b>196</b>
Article 198	Antenne et bâti d'antenne .....	196
Article 199	Boîte de dons.....	196
Article 200	Bonbonne et réservoir .....	196
Article 201	Bonbonnes et réservoirs pour les usages autres que « Habitation (H) » et silos.....	197
Article 202	Capteur énergétique solaire.....	197
Article 203	Capteur énergétique éolien et éolienne domestique .....	197
Article 204	Corde à linge.....	198
Article 205	Écran visuel .....	198
Article 206	Enclos pour animal domestique .....	198
Article 207	Équipements accessoires d'utilité publique autorisés sur l'ensemble du territoire..	199
Article 208	Équipement de jeux .....	199
Article 209	Foyer extérieur.....	200
Article 210	Garde-manger communautaire en libre-service .....	200
Article 211	Mobilier urbain et autres équipements paysagers .....	201
Article 212	Poste d'essence.....	201
Article 213	Thermopompe, appareil de climatisation, génératrice ou autre équipement similaire .....	201
<b>Section 8</b>	<b>Constructions accessoires temporaires .....</b>	<b>203</b>
Article 214	Abri temporaire.....	203
Article 215	Abri d'auto temporaire.....	203
Article 216	Abri piétonnier et tambour temporaires.....	204

Article 217	Conteneur pour l'entreposage temporaire.....	204
<b>Chapitre 4</b>	<b>Aménagement d'un terrain .....</b>	<b>205</b>
<b>Section 1</b>	<b>Dispositions générales .....</b>	<b>205</b>
Article 218	Utilisation des cours.....	205
Article 219	Triangle de visibilité.....	205
Article 220	Cour d'école.....	205
Article 221	Éclairage extérieur .....	205
Article 222	Enclos pour chariot.....	206
Article 223	Mât pour drapeau.....	206
Article 224	Objets d'aménagement paysager et jardin d'eau.....	206
Article 225	Potager .....	207
Article 226	Patio.....	207
Article 227	Poteau de signalisation.....	207
Article 228	Terrain de sport.....	208
Article 229	Terrasse.....	208
<b>Section 2</b>	<b>Végétalisation et plantation.....</b>	<b>209</b>
Article 230	Généralités.....	209
Article 231	Surface végétalisée.....	209
Article 232	Toit végétalisé.....	209
Article 233	Plantation d'arbres.....	209
Article 234	Délais de plantation.....	210
Article 235	Taille minimale de plantation .....	210
Article 236	Plantation prohibée.....	210
Article 237	Localisation .....	211
Article 238	Émondage et élagage.....	211
Article 239	Abattage d'arbres .....	211
Article 240	Lutte contre la propagation de l'agrile du frêne .....	212
<b>Section 3</b>	<b>Bandes tampons.....</b>	<b>214</b>
Article 241	Généralités.....	214
Article 242	Bande tampon de « Type A » .....	214
Article 243	Bande tampon de « Type B ».....	215
<b>Section 4</b>	<b>Haies, clôtures, guérites, murets et murs de soutènement .....</b>	<b>217</b>
Article 244	Haie .....	217
Article 245	Clôture.....	217
Article 246	Clôture adjacente à un espace public .....	218
Article 247	Clôture pour étalage extérieur .....	218
Article 248	Clôture pour cour d'école.....	219
Article 249	Clôture à neige.....	219
Article 250	Clôture pour terrain de sport.....	219
Article 251	Guérite, barrière et guichet .....	219
Article 252	Mur de soutènement .....	219
Article 253	Muret ornemental.....	221

<b>Section 5</b>	<b>Piscine, spa, et sauna .....</b>	<b>223</b>
Article 254	Piscine intérieure .....	223
Article 255	Piscine extérieure .....	223
Article 256	Enceinte de piscine .....	224
Article 257	Spa et sauna .....	224
<b>Section 6</b>	<b>Remblai et déblai .....</b>	<b>226</b>
Article 258	Généralités .....	226
Article 259	Matériaux autorisés .....	226
Article 260	Mesures de sécurité .....	226
Article 261	Modification de la topographie.....	226
Article 262	Milieu humide .....	226
<b>Section 7</b>	<b>Entreposage et étalage extérieurs .....</b>	<b>227</b>
Article 263	Entreposage extérieur .....	227
Article 264	Types d'entreposage extérieur .....	227
Article 265	Entreposage de bois de chauffage.....	229
Article 266	Véhicule et remorque commerciale et véhicule lourd .....	230
Article 267	Véhicule récréatif habitable .....	231
Article 268	Véhicule récréatif de loisirs et remorque destinée à un usage personnel .....	231
Article 269	Vente d'un véhicule usagé .....	232
Article 270	Types d'étalage extérieur .....	232
<b>Section 8</b>	<b>Gestion des matières résiduelles.....</b>	<b>235</b>
Article 271	Généralités .....	235
Article 272	Dispositions particulières pour les usages autres que « Habitation (H) » .....	235
Article 273	Abri, enclos, bac roulant et conteneur de matières résiduelles pour les usages du groupe « Habitation (H) » .....	235
Article 274	Implantation et emplacement des conteneurs semi-enfouis.....	236
Article 275	Caractéristiques des conteneurs semi-enfouis.....	237
Article 276	Aire de compostage .....	237
<b>Section 9</b>	<b>Construction et aménagement des terrains adjacents aux parcs linéaires.....</b>	<b>238</b>
Article 277	Généralité .....	238
Article 278	Construction d'un bâtiment principal sur un terrain adjacent aux parcs linéaires.....	238
Article 279	Aménagement des cours adjacentes aux parcs linéaires .....	238
<b>Section 10</b>	<b>Dispositions relatives aux parcs linéaires Le P'tit Train du Nord et des Basses-Laurentides.....</b>	<b>239</b>
Article 280	Constructions dans l'emprise.....	239
Article 281	Croisements sur le corridor .....	239
Article 282	Conduites souterraines.....	239
<b>Section 11</b>	<b>Dispositions relatives aux corridors paysagers .....</b>	<b>240</b>
Article 283	Qualité des implantations le long des corridors paysagers.....	240
<b>Chapitre 5</b>	<b>Mobilité, stationnement et aire de chargement et de déchargement .....</b>	<b>241</b>
<b>Section 1</b>	<b>Mobilité active.....</b>	<b>241</b>
Article 284	Aménagement piétonnier .....	241

Article 285	Nombre de stationnements pour vélo .....	241
Article 286	Aménagement d'un stationnement pour vélo .....	243
Article 287	Localisation d'un stationnement à vélo .....	244
<b>Section 2</b>	<b>Accès et stationnement automobile.....</b>	<b>245</b>
Article 288	Utilisation d'une aire de stationnement .....	245
Article 289	Entrées charretières sur un réseau routier supérieur .....	245
Article 290	Pente maximale des aménagements de stationnement.....	245
Article 291	Aménagement d'une entrée charretière.....	245
Article 292	Allée d'accès, allée de circulation ou entrée charretière commune .....	245
Article 293	Allée d'accès en demi-cercle et débarcadère.....	246
Article 294	Surface dédiée aux aires de stationnement.....	246
Article 295	Emplacement d'une aire de stationnement.....	246
Article 296	Aire de stationnement commune .....	247
Article 297	Partage des cases de stationnement .....	247
Article 298	Empiètement de l'aire de stationnement devant la façade principale .....	247
Article 299	Aménagement d'une allée d'accès en pente.....	247
Article 300	Aménagement d'une aire de stationnement extérieure de trois cases et moins .....	248
Article 301	Aménagement d'une aire de stationnement de plus de trois cases.....	248
Article 302	Aménagement d'une aire de stationnement extérieure de 15 cases et plus.....	250
Article 303	Aménagement d'une aire de stationnement extérieure de 100 cases et plus.....	251
Article 304	Dimension d'une case de stationnement .....	252
Article 305	Pavage d'une aire de stationnement et d'une allée d'accès .....	252
Article 306	Aménagement d'un îlot végétalisé ou d'une bande paysagère dans une aire de stationnement .....	253
Article 307	Aménagement d'une fosse de plantation dans une aire de stationnement.....	253
Article 308	Éclairage d'une aire de stationnement .....	253
Article 309	Exemption de fournir des cases de stationnement .....	254
Article 310	Bornes de recharge et installation électrique .....	255
Article 311	Nombre de cases de stationnement pour véhicule automobile .....	256
Article 312	Cases réservées aux personnes à mobilité réduite .....	256
Article 313	Cases familiales.....	256
Article 314	Cases pour visiteurs .....	256
Article 315	Cases pour service d'autopartage .....	257
<b>Section 3</b>	<b>Aire de stationnement intérieure pour véhicules automobiles .....</b>	<b>258</b>
Article 316	Aménagement d'une aire de stationnement intérieure.....	258
Article 317	Aire de stationnement en structure hors sol étagé.....	258
<b>Section 4</b>	<b>Service au volant.....</b>	<b>260</b>
Article 318	Zones autorisées .....	260
Article 319	Aménagement .....	260
Article 320	Service à la fenêtre.....	260
<b>Section 5</b>	<b>Aire de chargement et de déchargement.....</b>	<b>261</b>
Article 321	Opération de chargement et de déchargement.....	261
Article 322	Dimension d'un espace de chargement et de déchargement .....	261

Article 323	Emplacement d'un espace de chargement et de déchargement .....	261
Article 324	Aménagement d'un espace de chargement et de déchargement .....	261
<b>Chapitre 6</b>	<b>Affichage.....</b>	<b>263</b>
<b>Section 1</b>	<b>Dispositions générales.....</b>	<b>263</b>
Article 325	Installation des enseignes .....	263
Article 326	Harmonisation des enseignes.....	263
Article 327	Enseignes autorisées sans certificat d'autorisation .....	263
Article 328	Enseignes et matériaux prohibés .....	267
Article 329	Artifices publicitaires .....	268
Article 330	Endroits où l'installation d'une enseigne est prohibée.....	269
Article 331	Alimentation électrique et ancrage d'une enseigne permanente.....	269
Article 332	Installation et entretien.....	269
Article 333	Type d'éclairage d'une enseigne.....	270
Article 334	Permanence du message d'une enseigne .....	270
Article 335	Message temporaire d'une enseigne .....	270
Article 336	Cessation d'usage.....	271
Article 337	Calcul de la superficie d'une enseigne .....	271
<b>Section 2</b>	<b>Enseigne sur bâtiment.....</b>	<b>272</b>
Article 338	Installation d'une enseigne sur bâtiment .....	272
Article 339	Enseigne posée à plat .....	272
Article 340	Enseigne en saillie.....	273
Article 341	Enseigne sur marquise.....	274
Article 342	Enseigne sur auvent .....	274
Article 343	Enseigne sur vitrage .....	274
Article 344	Enseigne numérique installée sur vitrage .....	274
<b>Section 3</b>	<b>Enseigne détachée .....</b>	<b>276</b>
Article 345	Modes d'installation d'une enseigne détachée.....	276
Article 346	Enseigne détachée .....	276
Article 347	Enseigne détachée sur poteau, muret ou socle .....	276
<b>Section 4</b>	<b>Affichage pour le groupe d'usages « Habitation (H) ».....</b>	<b>278</b>
Article 348	Enseignes autorisées pour une classe d'usages du groupe « Habitation » .....	278
<b>Section 5</b>	<b>Types d'affichage pour les groupes d'usages autres que « Habitation (H) » .....</b>	<b>280</b>
Article 349	Dispositions générales.....	280
Article 350	Affichage de « Type A – Général » .....	280
Article 351	Affichage de « Type B – Intégration » .....	281
Article 352	Affichage de « Type C – Mixte urbain » .....	283
Article 353	Affichage de « Type D – Commercial, industriel et public ».....	285
Article 354	Affichage de « Type E – Milieux naturels et agricoles » .....	287
<b>Section 6</b>	<b>Enseignes particulières.....</b>	<b>289</b>
Article 355	Dispositions générales.....	289
Article 356	Panneau-réclame et enseigne communautaire autoroutière.....	289
Article 357	Enseignes communautaires autoroutières longeant l'autoroute 15 .....	289

<b>Section 7</b>	<b>Dispositions relatives aux parcs linéaires Le P'tit Train du Nord et des Basses-Laurentides.....</b>	<b>291</b>
Article 358	Affichage dans l'emprise .....	291
<b>Chapitre 7</b>	<b>Projets intégrés .....</b>	<b>292</b>
<b>Section 1</b>	<b>Dispositions applicables à un projet intégré .....</b>	<b>292</b>
Article 359	Dispositions générales.....	292
Article 360	Autorisation d'un projet intégré .....	292
Article 361	Usages au rez-de-chaussée.....	292
Article 362	Marges.....	292
Article 363	Front bâti sur rue .....	292
Article 364	Coefficient d'emprise au sol .....	293
Article 365	Implantation des bâtiments.....	293
Article 366	Plan angulaire .....	293
Article 367	Orientation des façades principales .....	293
Article 368	Surface végétalisée.....	293
Article 369	Utilisation des cours.....	293
Article 370	Utilisation des cours dans le cas d'habitations unifamiliales juxtaposées.....	294
Article 371	Constructions accessoires.....	294
Article 372	Aménagement d'un terrain d'un projet intégré .....	295
Article 373	Voie de circulation et aire de stationnement .....	295
Article 374	Affichage.....	296
Article 375	Distributions électriques, téléphoniques et par câble.....	296
<b>Chapitre 8</b>	<b>Milieus naturels et contraintes anthropiques.....</b>	<b>297</b>
<b>Section 1</b>	<b>Milieus forestiers .....</b>	<b>297</b>
Article 376	Abattage d'arbres dans le cadre d'activités sylvicoles .....	297
Article 377	Récolte de végétaux autres que des arbres.....	301
<b>Section 2</b>	<b>Zone de potentiel écologique élevé .....</b>	<b>302</b>
Article 378	Généralités .....	302
Article 379	Protection .....	302
Article 380	Chemin forestier, allée de circulation ou d'accès.....	302
Article 381	Abattage d'arbres .....	302
Article 382	Récolte de végétaux autres que des arbres.....	302
Article 383	Remblai ou déblai.....	303
<b>Section 3</b>	<b>Zone de peuplement forestier (aulnaie, prucheraie, peuplement de résineux et vieux peuplements).....</b>	<b>304</b>
Article 384	Généralités .....	304
Article 385	Protection .....	304
Article 386	Allée de circulation ou d'accès .....	304
Article 387	Abattage d'arbres .....	304
Article 388	Récolte de végétaux autres que des arbres.....	305
Article 389	Remblai et déblai .....	305
<b>Section 4</b>	<b>Aire de concentration d'oiseaux aquatiques.....</b>	<b>306</b>

Article 390	Généralités .....	306
Article 391	Protection .....	306
<b>Section 5</b>	<b>Zone de haute altitude.....</b>	<b>307</b>
Article 392	Généralités .....	307
Article 393	Protection .....	307
Article 394	Chemin forestier, allée de circulation ou d'accès.....	307
Article 395	Abattage d'arbres .....	307
Article 396	Récolte de végétaux autres que des arbres.....	307
Article 397	Remblai et déblai .....	307
<b>Section 6</b>	<b>Zone de pente forte .....</b>	<b>308</b>
Article 398	Généralités .....	308
Article 399	Protection .....	308
Article 400	Abattage d'arbres .....	308
Article 401	Récolte de végétaux autres que des arbres.....	308
<b>Section 7</b>	<b>Protection des milieux humides.....</b>	<b>309</b>
Article 402	Construction, ouvrage, travail de déblai ou de remblai, travail de dragage ou d'extraction dans un milieu humide .....	309
<b>Section 8</b>	<b>Protection des rives, du littoral et des plaines inondables .....</b>	<b>310</b>
Article 403	Autorisation préalable aux interventions sur les rives et le littoral .....	310
Article 404	Dispositions applicables aux rives .....	310
Article 405	Dispositions applicables au littoral.....	312
Article 406	Déplacement d'un cours d'eau.....	313
Article 407	Délimitation des plaines inondables.....	313
Article 408	Inexistant.....	313
Article 409	Cotes d'élévation des sites relevés dans une zone d'inondation .....	314
Article 410	Autorisation préalable aux interventions dans les plaines inondables .....	315
Article 411	Zone de grand courant d'une plaine inondable (réurrence 0-20 ans) .....	315
Article 412	Constructions, ouvrages et travaux autorisés dans une plaine inondable.....	315
Article 413	Constructions, ouvrages et travaux admissibles à une dérogation .....	316
Article 414	Zone de faible courant d'une plaine inondable (réurrence 20-100 ans) .....	317
Article 415	Mesures d'immunisation applicables aux constructions, ouvrages et travaux localisés dans une plaine inondable .....	318
Article 416	Dispositions applicables aux secteurs de cotes.....	318
Article 417	Dispositions normatives relatives aux zones sujettes aux inondations par embâcle	319
Article 418	Constructions, ouvrages et travaux autorisés dans une zone sujette aux inondations par embâcle.....	319
<b>Section 9</b>	<b>Contraintes anthropiques.....</b>	<b>321</b>
Article 419	Prise d'eau potable .....	321
Article 420	Lieux de transfert, de recyclage, de traitement et d'élimination des déchets dangereux .....	321
Article 421	Distance minimale d'éloignement à respecter dans les zones de niveau sonore élevé .....	321
Article 422	Entassement de la neige.....	328
Article 423	Aménagement des passages à niveau ferroviaires .....	328

Article 424	Terrains contaminés .....	328
Article 425	Lieux contaminés de transfert, de recyclage, de traitement et d'élimination des déchets dangereux.....	329
<b>Chapitre 9</b>	<b>Agriculture et élevage .....</b>	<b>330</b>
<b>Section 1</b>	<b>Détermination des distances séparatrices relatives à la gestion des odeurs en zone agricole .....</b>	<b>330</b>
Article 426	Détermination des distances séparatrices relatives à la gestion des odeurs en milieu agricole .....	330
Article 427	Calcul des distances séparatrices relatives aux installations d'élevage .....	330
Article 428	Distances séparatrices relatives aux lieux d'entreposage des engrais de ferme situés à plus de 150 mètres d'une installation d'élevage .....	331
Article 429	Distances séparatrices relatives à l'épandage des engrais de ferme .....	331
Article 430	Agrandissement d'un bâtiment d'élevage sans augmentation du nombre d'unités animales .....	331
Article 431	Agrandissement ou la modification d'un bâtiment d'élevage avicole.....	331
Article 432	Contrôle des usages agricoles .....	331
Article 433	Densités d'occupation en zone agricole .....	332
Article 434	Distance séparatrice relative au site de compostage et de traitement de boues de fosses septiques et autres matières .....	332
Article 435	Facteur d'atténuation.....	332
<b>Chapitre 10</b>	<b>Droits acquis.....</b>	<b>334</b>
<b>Section 1</b>	<b>Droits acquis .....</b>	<b>334</b>
Article 436	Règle générale .....	334
Article 437	Reconnaissance de droits acquis.....	334
Article 438	Travaux nécessaires au maintien des droits acquis .....	334
<b>Section 2</b>	<b>Droits acquis sur les usages .....</b>	<b>335</b>
Article 439	Dispositions générales relatives aux droits acquis sur les usages.....	335
Article 440	Dispositions générales relatives à la perte d'un droit acquis sur les usages .....	335
Article 441	Entretien d'une construction, d'une enseigne, d'un aménagement ou d'un équipement .....	335
Article 442	Extension de l'usage dérogatoire .....	335
Article 443	Extension de l'usage dérogatoire dans certaines zones .....	336
Article 444	Changement d'usage et modification d'un usage .....	337
Article 445	Remplacement d'un usage dérogatoire protégé par droits acquis.....	337
Article 446	Nombre de cases de stationnement d'un usage dérogatoire .....	338
<b>Section 3</b>	<b>Droits acquis applicables aux usages agricoles et à la zone agricole .....</b>	<b>339</b>
Article 447	Agrandissement.....	339
Article 448	Bâtiment détruit ou devenu dangereux ou ayant perdu au moins la moitié de sa valeur .....	339
Article 449	Installation d'élevage détruite à la suite d'un sinistre en zone agricole.....	339
<b>Section 4</b>	<b>Droits acquis sur les constructions .....</b>	<b>340</b>
Article 450	Dispositions générales relatives aux droits acquis sur les constructions .....	340
Article 451	Entretien ou réparation d'une construction.....	340

Article 452	Modification ou agrandissement d'une construction dont l'implantation est dérogatoire.....	340
Article 453	Extension de la superficie de plancher maximale dérogatoire.....	340
Article 454	Déplacement d'une construction dont l'implantation est dérogatoire.....	340
Article 455	Reconstruction d'une construction dont l'implantation est dérogatoire et ayant perdu plus de 50 % de sa valeur au rôle d'évaluation.....	341
Article 456	Reconstruction d'une construction dont l'implantation est dérogatoire et ayant perdu au plus 50 % de sa valeur au rôle d'évaluation.....	341
Article 457	Modification d'une construction dont la hauteur en étage est dérogatoire.....	341
Article 458	Reconstruction d'une construction dont la superficie minimale de plancher est dérogatoire.....	342
Article 459	Reconstruction d'une construction dérogatoire quant aux matériaux.....	342
Article 460	Changement d'usage d'une construction dérogatoire quant aux matériaux.....	342
Article 461	Bâtiment détruit en absence des infrastructures d'aqueduc et d'égout.....	342
Article 462	Démolition et reconstruction d'un bâtiment déclaré impropre en absence des infrastructures d'aqueduc et d'égout.....	342
<b>Section 5</b>	<b>Droits acquis sur les aires de stationnement .....</b>	<b>343</b>
Article 463	Entretien ou réparation.....	343
Article 464	Changement d'usage.....	343
Article 465	Réaménagement ou agrandissement d'une aire de stationnement.....	343
Article 466	Agrandissement ou transformation d'un bâtiment.....	343
Article 467	Nouveau bâtiment principal.....	343
<b>Section 6</b>	<b>Droits acquis sur l'aménagement de terrain .....</b>	<b>344</b>
Article 468	Entretien ou réparation.....	344
Article 469	Réaménagement d'un terrain autre qu'une aire de stationnement.....	344
Article 470	Agrandissement d'un bâtiment.....	344
Article 471	Nouveau bâtiment principal et agrandissement représentant 100 % ou plus de la superficie de plancher.....	344
<b>Section 7</b>	<b>Droits acquis sur l'entreposage extérieur .....</b>	<b>345</b>
Article 472	Dispositions générales relatives aux droits acquis sur l'entreposage extérieur.....	345
Article 473	Dispositions générales relatives à la perte d'un droit acquis sur l'entreposage extérieur.....	345
Article 474	Extension d'un entreposage extérieur dérogatoire.....	345
<b>Section 8</b>	<b>Droits acquis sur les enseignes.....</b>	<b>346</b>
Article 475	Dispositions générales aux droits acquis sur les enseignes.....	346
Article 476	Entretien ou réparation d'une enseigne.....	346
Article 477	Modification ou remplacement d'une enseigne et d'une structure d'enseigne.....	346
Article 478	Perte des droits acquis relatifs à une enseigne et une structure d'enseigne.....	346
<b>Section 9</b>	<b>Droits acquis sur les équipements accessoires .....</b>	<b>347</b>
Article 479	Dispositions générales relatives aux droits acquis sur les équipements accessoires.....	347
Article 480	Entretien ou réparation ou modification ou remplacement d'un équipement accessoire.....	347
<b>Chapitre 11</b>	<b>Dispositions finales.....</b>	<b>348</b>

<b>Section 1</b>	<b>Dispositions finales .....</b>	<b>348</b>
Article 481	Règles transitoires .....	348
Article 482	Contravention et sanction .....	348
Article 483	Entrée en vigueur .....	348
<b>Annexe 1</b>	<b>Plan de zonage .....</b>	<b>350</b>
<b>Annexe 2</b>	<b>Grilles des spécifications.....</b>	<b>351</b>
<b>Annexe 3</b>	<b>Tableau des distances séparatrices pour les installations d'élevage .....</b>	<b>352</b>
<b>Annexe 4</b>	<b>Parcs linéaires Le P'tit Train du Nord et des Basses-Laurentides .</b>	<b>364</b>
<b>Annexe 5</b>	<b>Cotes altimétriques de préservation des vues sur la cathédrale au centre-ville.....</b>	<b>365</b>
<b>Annexe 6</b>	<b>Localisation des corridors paysagers .....</b>	<b>367</b>
<b>Annexe 7</b>	<b>Localisation des milieux naturels .....</b>	<b>368</b>
<b>Annexe 8</b>	<b>Contraintes des milieux hydriques .....</b>	<b>369</b>
<b>Annexe 9</b>	<b>Contraintes topographiques.....</b>	<b>370</b>

## Liste des figures

Figure I	Identification des cours et des lignes de terrain.....	37
Figure II	Façade principale.....	44
Figure III	Exemple d'une section de la grille des spécifications.....	66
Figure IV	Marge avant d'insertion.....	70
Figure V	Front bâti sur rue.....	71
Figure VI	Plan de façade.....	72
Figure VII	Plan angulaire (exemple 1).....	73
Figure VIII	Plan angulaire (exemple 2).....	73
Figure IX	Retrait avant des étages.....	74
Figure X	Marge latérale des étages supérieurs au troisième étage.....	75
Figure XI	Retrait d'une porte de garage.....	76
Figure XII	Identification des marges.....	85
Figure XIII	Marge avant d'insertion.....	86
Figure XIV	Front bâti sur rue.....	89
Figure XV	Empiètement de l'aire de stationnement.....	90
Figure XVI	Type de structures d'un bâtiment principal.....	164
Figure XVII	Localisation et implantation d'une haie.....	217
Figure XVIII	Muret de soutènement en paliers successifs.....	221
Figure XIX	Allée d'accès en demi-cercle et débarcadère.....	246
Figure XX	Exemple de rehaussement pour une aire de stationnement en pente.....	248
Figure XXI	Angle d'une case de stationnement.....	252
Figure XXII	Limite du calcul pour une enseigne formée de lettres ou symboles détachés de type «channel».....	271
Figure XXIII	Façades sur lesquelles une enseigne sur bâtiment peut être installée.....	272
Figure XXIV	Enseignes installées côte à côte au dernier étage d'un bâtiment.....	273
Figure XXV	Localisation d'une enseigne en saillie sur un bâtiment.....	274
Figure XXVI	Détermination des cours dans le cas d'habitations unifamiliales juxtaposées.....	294

## Liste des tableaux

Tableau 1	Explication de la section « Lotissement ».....	67
Tableau 2	Explication de la section « Zonage ».....	68
Tableau 3	Explication de la section « Usages conditionnels ».....	80
Tableau 4	Explication de la section « Plans d'implantation et d'intégration architecturale (PIIA) ».....	80
Tableau 5	Explication de la section « Zonage incitatif ».....	80
Tableau 6	Explication de la section « Dispositions spécifiques ».....	81
Tableau 7	Explication de la section « Règlements modificateurs ».....	81
Tableau 8	Classification des usages principaux par groupe, classe et sous-classe d'usages.....	93

Tableau 9	Groupe d'usages « Habitation (H) » .....	96
Tableau 10	Classe d'usages « C1 – Bureau, service et commerce de détail » .....	97
Tableau 11	Classe d'usages « C2 – Restauration et débit de boisson » .....	101
Tableau 12	Classe d'usages « C3 – Hébergement » .....	102
Tableau 13	Classe d'usages « C4 – Commerce et service pour véhicules » .....	103
Tableau 14	Classe d'usages « C5 – Commerce lourd » .....	105
Tableau 15	Classe d'usages « C6 – Commerce et service à caractère particulier » .....	107
Tableau 16	Classe d'usages « C7 – Divertissement et loisirs » .....	108
Tableau 17	Classe d'usages « I1 – Industrie artisanale et logistique urbaine » .....	110
Tableau 18	Classe d'usages « I2 – Industrie légère » .....	112
Tableau 19	Classe d'usages « I3 – Industrie lourde et d'extraction » .....	114
Tableau 20	Classe d'usages « I4 – Industrie de pointe » .....	116
Tableau 21	Classe d'usages « P1 – Institutionnel et communautaire local » .....	119
Tableau 22	Classe d'usages « P2 – Institutionnel et communautaire régional » .....	120
Tableau 23	Classe d'usages « P3 – Activité de rassemblement » .....	121
Tableau 24	Classe d'usages « P4 – Institutionnel et communautaire à caractère particulier » ....	122
Tableau 25	Classe d'usages « R1 – Récréation extensive » .....	123
Tableau 26	Classe d'usages « R2 – Récréation intensive .....	124
Tableau 27	Groupe d'usages « Équipement de service public (E) » .....	125
Tableau 28	Groupe d'usages « Agriculture (A) » .....	127
Tableau 29	Classes de matériaux de revêtement extérieur .....	172
Tableau 30	Ratio de compensation d'un toit végétalisé .....	209
Tableau 31	Bande tampon de « Type A » .....	214
Tableau 32	Bande tampon de « Type B » .....	215
Tableau 33	Dispositions relatives à une piscine extérieure .....	223
Tableau 34	Normes applicables pour les spas extérieur .....	225
Tableau 35	Normes applicables pour les saunas extérieurs .....	225
Tableau 36	Types d'entreposage extérieur .....	227
Tableau 37	Types d'étagage extérieur .....	233
Tableau 38	Nombre d'unités de stationnement pour vélo et d'accès contrôlés par usage.....	242
Tableau 39	Dimensions d'une allée d'accès en demi-cercle ou d'un débarcadère .....	246
Tableau 40	Largeur d'une allée de circulation .....	249
Tableau 41	Dimensions d'une case de stationnement.....	252
Tableau 42	Quantité de bornes de recharge par usage .....	255
Tableau 43	Enseignes sur bâtiment pour une classe d'usages du groupe « Habitation (H) » .....	278
Tableau 44	Enseignes détachées pour une classe d'usages du groupe « Habitation (H) » .....	278
Tableau 45	Enseignes sur bâtiment de « Type A – Général » .....	280
Tableau 46	Enseignes sur bâtiment de « Type B – Intégration » .....	281
Tableau 47	Enseignes détachées de « Type B – Intégration » .....	282
Tableau 48	Enseignes sur bâtiment de « Type C – Mixte urbain » .....	283
Tableau 49	Enseignes détachées de « Type C – Mixte urbain » .....	284
Tableau 50	Enseignes sur bâtiment de « Type D – Commercial, industriel et public » .....	285
Tableau 51	Enseignes détachées de « Type D – Commercial, industriel et public » .....	286

Tableau 52	Enseignes sur bâtiment de « Type E – Milieux naturels et agricoles ».....	287
Tableau 53	Enseignes détachées de « Type E – Milieux naturels et agricoles » .....	288
Tableau 54	Distance minimale dans les zones de niveau sonore élevé .....	325
Tableau 55	Mesure d'atténuation visant à faire diminuer le niveau sonore ambiant .....	325
Tableau 56	Mesures d'atténuation à appliquer selon le type de demandes .....	327
Tableau 57	Lieu de transfert, de recyclage, de traitement et d'élimination des déchets dangereux .....	329
Tableau 58	Facteur d'atténuation applicable.....	332
Tableau 59	Usages de transition autorisés .....	337
Tableau 60	Usages de transition autorisés .....	338
Tableau 61	Distance séparatrice relative aux lieux d'entreposage des lisiers <sup>1</sup> situés à plus de 150 mètres d'une installation d'élevage.....	352
Tableau 62	Distance séparatrice relative à l'épandage des engrais de ferme <sup>1</sup> .....	353
Tableau 63	Distance séparatrice relative au site de compostage et de traitement de boues de fosses septiques et autres matières .....	354
Tableau 64	Nombre d'unités animales (paramètre A).....	355
Tableau 65	Distance de base (paramètre B) <sup>1</sup> .....	356
Tableau 66	Coefficient d'odeur par groupe ou catégorie d'animaux (paramètre C) <sup>1</sup> .....	361
Tableau 67	Type de fumier (paramètre D).....	361
Tableau 68	Type de projet (paramètre E) – Nouveau projet ou augmentation du nombre d'unités animales .....	362
Tableau 69	Facteur d'atténuation (paramètre F).....	363
Tableau 70	Facteur d'usage (paramètre G) .....	363

PROVINCE DE QUÉBEC

VILLE DE SAINT-JÉRÔME

RÈGLEMENT NO 0351-000RÈGLEMENT SUR LE ZONAGE

ATTENDU la présentation du projet de règlement et l'avis de motion numéro CM-17381/25-02-18 donné aux fins des présentes lors de la séance ordinaire du conseil municipal tenue le 18 février 2025;

LE CONSEIL MUNICIPAL DE LA VILLE DE SAINT-JÉRÔME DÉCRÈTE CE QUI SUIT :

## **Chapitre 1 Dispositions introductives, interprétatives et administratives**

---

### **Section 1 Dispositions introductives**

#### **Article 1 Interaction avec les autres règlements municipaux**

Le présent règlement constitue une partie intégrante de l'ensemble de la réglementation d'urbanisme et celui-ci est interrelié avec les autres règlements d'urbanisme adoptés par la Ville, notamment en vertu de la *Loi sur l'aménagement et l'urbanisme*, RLRQ c A-19.1.

#### **Article 2 Objet du règlement**

Le présent règlement vise à régir les usages, les bâtiments, les constructions, les équipements et l'aménagement des terrains sur l'ensemble du territoire de la Ville de Saint-Jérôme conformément aux pouvoirs prévus au chapitre IV du titre I de la *Loi sur l'aménagement et l'urbanisme*, RLRQ c A-19.1.

#### **Article 3 Abrogation de règlements**

Le présent règlement abroge le *Règlement numéro 0309-000 sur le zonage de la Ville de Saint-Jérôme* ainsi que tous ses règlements modificateurs.

Cette abrogation n'affecte pas les permis et les certificats légalement délivrés sous l'autorité de tous règlements antérieurs abrogés par le présent règlement et les droits acquis avant l'entrée en vigueur du présent règlement.

#### **Article 4 Adoption disposition par disposition**

Le conseil municipal adopte le présent règlement dans son ensemble et également chapitre par chapitre, section par section et article par article, alinéa par alinéa, paragraphe par paragraphe, sous-paragraphe par sous-paragraphe, tiret par tiret et point par point, de manière à ce que si un chapitre, une section, un article, un alinéa, un paragraphe, un sous-paragraphe, un tiret ou un point de celui-ci était ou devait être un jour déclaré nul par la cour ou autres instances, les autres dispositions du présent règlement continuent de s'appliquer.

**Article 5                    Le règlement et les lois**

Aucune disposition du présent règlement ne peut avoir pour effet de soustraire toute personne à l'application d'une loi.

## Section 2 Dispositions interprétatives

### Article 6 Division du texte

L'interprétation du présent règlement doit tenir compte de la hiérarchie entre les divisions du texte : chapitres, sections, articles, alinéas, paragraphes, sous-paragraphes, tirets et points. À titre d'illustration, la typographie utilisée pour distinguer les divisions du règlement répond au modèle suivant :

#### Chapitre #

#### Section #

#### Article #

Alinéa

1) Paragraphe

a) Sous-paragraphe

– Tiret

• Point

### Article 7 Interprétation du règlement

L'interprétation de ce règlement doit respecter les règles suivantes :

- 1) L'emploi des verbes au présent inclut le futur, et vice-versa;
- 2) L'usage du singulier comprend le pluriel et l'usage du pluriel comprend le singulier, chaque fois que le contexte s'y prête;
- 3) L'emploi du verbe « devoir » indique une obligation; alors que l'emploi du verbe « pouvoir » indique une faculté, sauf dans l'expression « ne peut » qui signifie « ne doit pas »;
- 4) Toute référence à un autre règlement, à un code ou à une loi est ouverte, c'est-à-dire qu'il s'étend à toute modification que pourrait subir un tel règlement ou loi à la suite de l'entrée en vigueur du présent règlement;
- 5) Toutes les mesures présentées dans le présent règlement sont celles du système international (SI);
- 6) Les plans, annexes, tableaux, graphiques, figures, illustrations et symboles et toute forme d'expression autre que le texte proprement dit font partie intégrante du règlement;
- 7) Lorsqu'une distance séparatrice est mentionnée entre deux usages ou constructions, cette distance s'applique avec réciprocité pour chacun de ces usages ou constructions.

### Article 8 Interprétation en cas de contradiction

Dans ce règlement, à moins d'indication contraire, les règles suivantes s'appliquent :

- 1) Lorsque deux dispositions ou plus du présent règlement s'appliquent à un usage, bâtiment, terrain ou autre objet régi par le présent règlement, les règles suivantes s'appliquent :
  - a) La disposition particulière prévaut sur la disposition générale;
  - b) La disposition la plus contraignante prévaut;
- 2) En cas de contradiction entre le texte et un titre, le texte prévaut;

- 3) En cas de contradiction entre le texte et toute autre forme d'expression, le texte prévaut;
- 4) En cas de contradiction entre les données d'un tableau et un graphique, les données du tableau prévalent.

## **Article 9 Index terminologique**

Pour l'interprétation du présent règlement, à moins que le contexte n'indique un sens différent, tout mot ou expression a le sens qui lui est attribué à l'index terminologique du présent article ou tout règlement qui les remplace ou les modifie. Si un mot ou une expression n'est pas spécifiquement défini, il conserve sa signification usuelle.

### **Abri d'auto**

Construction accessoire attenante à un bâtiment principal, formée d'un toit appuyé sur des piliers ou pieux. L'abri d'auto est destiné à abriter un ou plusieurs véhicules.

### **Abri d'auto temporaire**

Structure préfabriquée, usinée et amovible, fermée sur au moins deux côtés et érigée uniquement durant une période déterminée. L'abri d'auto temporaire est destiné au stationnement ou au remisage d'un ou de plusieurs véhicules.

### **Abri piétonnier temporaire**

Structure préfabriquée, usinée et amovible, érigée uniquement durant une période déterminée et destinée aux allées piétonnes.

### **Abri pour articles de jardin temporaire**

Structure préfabriquée, usinée et amovible, fermée sur au moins deux côtés et érigée uniquement durant une période déterminée. L'abri pour articles de jardin temporaire est destiné au remisage d'articles de jardin, de spas, etc.

### **Accès aux parcs linéaires**

Aménagement piétonnier, cyclable, véhiculaire (véhicule pour personnes à mobilité réduite, automobile, hors route) ou autre permettant d'accéder à l'emprise du parc linéaire par un seul côté. De façon plus générale, aménagement qui permet aux véhicules et/ou piétons de rejoindre une infrastructure de transport à partir d'un terrain situé en bordure de l'emprise de celle-ci. Un accès peut également être désigné comme une entrée charretière. En vertu de la *Loi sur la voirie*, RLRQ c V-9, « une personne voulant utiliser un terrain qui nécessite un accès à une infrastructure de transport sous responsabilité du ministère des Transports et de la Mobilité durable du Québec doit, avant de construire cet accès, obtenir l'autorisation du ministre. ». Cette définition s'applique uniquement aux parcs linéaires.

### **Activité d'affaires**

Activités regroupant les services professionnels ou personnels tels que les bureaux d'affaires reliés à l'administration d'une entreprise, etc., ainsi que les activités artisanales permettant la fabrication ou la réparation sur place par des procédés non industriels d'objets d'art ou de décoration tels que la peinture, la sculpture, la gravure, etc. Le fait d'exercer une activité d'affaires constitue un usage.

### **Activité agrotouristique**

Les activités agrotouristiques regroupent les activités touristiques dont l'attrait principal est relié à l'agriculture en milieu agricole et qui font partie intégrante d'une ferme en exploitation et lui sont complémentaires.

Les activités agrotouristiques comprennent les activités touristiques de nature commerciale, récréative, éducative et culturelle qui se pratiquent nécessairement en milieu agricole et qui requièrent certains aménagements et équipements. L'agrotourisme est donc une activité complémentaire à l'agriculture, elle doit être réalisée par un producteur agricole sur les lieux mêmes de son exploitation agricole. Le concept consiste à mettre en relation des producteurs agricoles avec des touristes ou des excursionnistes, permettant à ces derniers de découvrir le milieu agricole, l'agriculture et sa production à travers l'accueil et l'information que leur réserve leur hôte. Ce sont les services d'accueil et de diffusion d'information à caractère agricole qui en spécifient l'aspect agrotouristique.

Sans être exclusif, il peut s'agir à titre d'exemple, des activités, animation et visites à la ferme, d'un centre d'interprétation sur la production du lait relié à une ferme laitière, d'un centre équestre en activité secondaire à la pension ou à l'élevage des chevaux, d'une activité de dégustation de vin reliée à un vignoble, de l'autocueillette de fruits et de légumes, d'une cabane à sucre reliée à une exploitation acéricole ou d'une table champêtre.

### **Activité artisanale**

Activité de fabrication, de production, de préparation ou de réparation de produits à caractère artisanal, c'est-à-dire avec des moyens rudimentaires, différenciés ou en très petites séries, fondée sur le travail manuel à outillage réduit, pratiquée par une personne à son propre compte, notamment les poteries, les objets décoratifs, la vaisselle, les meubles, la céramique, le textile, la verrerie, les sculptures, la photographie et la peinture.

### **Activité de conservation**

Activité de nettoyage, d'entretien, d'implantation d'ouvrage écologique et d'interprétation visant une gestion environnementale du milieu.

### **Activité d'extraction**

Extraction de substances minérales, de matières végétales ou organiques à des fins commerciales ou industrielles, excluant la tourbe. Comprend notamment l'exploitation d'une sablière ou d'une carrière, de même que la transformation, l'entreposage ou la vente sur place de produits issus de cette exploitation.

### **Activité de conditionnement et de transformation**

Désigne les activités regroupant simultanément (ou non) des étapes de préparation et de fabrication alimentaire.

Le conditionnement réfère au triage, au nettoyage, ou l'emballage des aliments bruts issus de la production alimentaire. La conservation renvoie à différents procédés dont le but est de maintenir la comestibilité des aliments (fumage, congélation, mise en conserve).

Quant à elle, la fabrication alimentaire consiste en la création de nouveaux aliments par la transformation de la matière première à des procédés qui en modifie les caractéristiques physiques (ex. élaboration de fromage à partir de lait ou de pain à partir de farine, etc.).

**Activité forestière**

Exploitation ou mise en valeur à des fins commerciales, ou industrielles de la forêt ou d'espaces boisés, y compris l'acériculture.

**Affichage**

Action d'installer ou de maintenir en place une enseigne.

**Agrandissement**

Travaux ayant pour but d'augmenter la superficie d'un usage, ou la superficie au sol ou le volume d'un bâtiment ou d'une construction.

**Agriculture**

La culture du sol et des végétaux, le fait de laisser le sol sous couverture végétale ou de l'utiliser à des fins sylvicoles, l'élevage des animaux et à ces fins, la construction ou l'utilisation de travaux, ouvrages ou bâtiments, à l'exception :

- 1) Des immeubles servant à des fins d'habitations;
- 2) Des serres d'une superficie totale de deux hectares ou plus, si elles sont situées majoritairement sur des sols de classe 1 à 3 à l'inventaire des Terres du Canada (ITC);
- 3) Des bâtiments de production végétale autres que des serres, d'une superficie totale de 5 000 m<sup>2</sup> ou plus, s'ils sont situés majoritairement sur des sols de classe 1 à 3 à l'inventaire des Terres du Canada (ITC).

[PR-0351-006, avis de motion, 2026-03-17](#)

Sont également assimilé à l'agriculture, ces mêmes usages par un producteur à l'égard des produits agricoles qui proviennent de son exploitation ou accessoirement de celles d'autres producteurs, les activités d'entreposage, de conditionnement, de transformation et de vente des produits agricoles.

**Aires communes récréatives ou de loisirs**

Espace intérieur destiné à l'usage des résidents d'un bâtiment contribuant à améliorer l'utilité, la commodité et l'agrément de l'usage principal, sans s'y limiter une salle de sport, une piscine intérieure, une salle commune, un chalet urbain, une salle de lecture ou d'étude, etc.

**Aire d'agrément extérieure**

Espace destiné à offrir un environnement propice à la détente, à la pratique d'un sport, d'un loisir ou d'une activité physique.

**Aire d'alimentation extérieure**

Une aire à l'extérieur d'un bâtiment où sont gardés périodiquement ou de manière continue, des animaux et où ils sont nourris au moyen d'aliments provenant uniquement de l'extérieur de cette aire.

**Aire de chargement et de déchargement**

Espace hors rue contigu à un bâtiment ou à un groupe de bâtiments, réservé au stationnement temporaire durant les opérations de chargement et de déchargement de véhicules de livraison de marchandises.

**Aire de compostage**

Espace extérieur aménagé permettant la collecte et le traitement sur place des déchets biodégradables, notamment par une ou plusieurs habitations, afin de les transformer en compost. L'aménagement est généralement réalisé à l'aide de palettes de bois ou d'autres structures simples.

**Aire de stationnement**

Espace d'un terrain ou partie d'un bâtiment comprenant les cases de stationnement et les allées de circulation.

**Aire T.O.D.**

Le TOD est le concept de *Transit-oriented development* qui se veut une approche visant à favoriser l'articulation de l'urbanisation et du transport collectif et actif.

La surface approximative incluse dans l'aire T.O.D. est calculée en traçant un cercle d'un rayon d'un kilomètre dont le centre est localisé sur le bâtiment de la gare de Saint-Jérôme.

**Allée d'accès**

Allée reliant une voie publique à une aire de stationnement ou à un garage privé. L'allée d'accès peut aussi séparer deux aires de stationnement.

**Allée d'accès commune**

Allée d'accès aménagée sur deux terrains mitoyens.

**Allée de circulation**

Allée aménagée à l'intérieur d'une aire de stationnement afin de permettre à un véhicule d'accéder à une case de stationnement.

**Aménagement paysager**

Aménagement d'un espace extérieur qui consiste à disposer harmonieusement les divers éléments (végétaux et matériaux inertes) qui le composent. L'aménagement paysager doit comprendre minimalement un agencement de végétaux combinant des vivaces et des arbustes.

**Antenne de réception télévisuelle**

Structure ou dispositif conçu pour capter des signaux télévisuels,

**Arbre**

Conifère d'une hauteur minimale de deux mètres ou un feuillu ayant un D.H.P. ou un D.H.S d'au moins cinq centimètres.

**Arbre à moyen ou grand déploiement**

Végétal ligneux dont la hauteur à maturité doit atteindre plus de cinq mètres.

**Artifice publicitaire**

Objet utilisé pour attirer l'attention à des fins publicitaires.

**Assiette de construction**

L'assiette détermine la surface de déboisement nécessaire.

L'assiette est délimitée par un périmètre de cinq mètres au pourtour de l'ouvrage ou de la construction projeté. Elle comprend notamment les espaces prévus pour une allée d'accès, une aire de stationnement, un équipement, un bâtiment principal ou une construction accessoire.

**Autoconstructeur**

Une personne détenant un certificat de compétence de la Commission de la construction du Québec (CCQ), qui réalise bénévolement des travaux pour la construction de sa résidence personnelle. Un titulaire de certificat de compétence apprenti doit toujours exercer son travail sous la supervision d'un titulaire de certificat de compétence compagnon.

**Autorité compétente**

Voir « Fonctionnaire désigné ».

**Auvent**

Abri en saillie sur un bâtiment, installé au-dessus d'une porte ou d'une fenêtre dans le but d'abriter les êtres et les choses de la pluie et du soleil. Le recouvrement d'un auvent est constitué d'un tissu flexible.

**Avant-toit**

Partie d'un toit qui fait saillie au-delà de la face d'un mur.

**Bande tampon**

Aire naturelle ou aménagement paysager conformément au présent règlement.

**Balcon**

Plate-forme en saillie sur les murs d'un bâtiment entourée d'une balustrade ou d'un garde-corps et pouvant être protégée par une toiture. Un balcon communique avec une pièce intérieure par une porte ou porte-fenêtre et ne comporte pas d'escalier extérieur. Un balcon peut être situé au sous-sol, au rez-de-chaussée ou aux étages.

**Bâti d'antenne**

Structure supportant une antenne.

**Bâtiment**

Construction ayant un toit appuyé sur des murs ou des colonnes et destinée à abriter des personnes, des animaux ou des choses.

**Bâtiment accessoire**

Voir « Construction accessoire ».

**Bâtiment agricole**

Bâtiment principal ou accessoire qui ne contient pas d'habitation, situé sur un terrain consacré à l'agriculture ou à l'élevage et utilisé essentiellement pour abriter des équipements ou des animaux, ou pour la production, le stockage ou le traitement de produits agricoles ou horticoles ou l'alimentation des animaux.

**Bâtiment modulaire permanent**

Bâtiment composé d'un ou de plusieurs modules fabriqués en usine et conçus pour être assemblés sur une fondation permanente, servant à l'usage principal autorisé sur le terrain où il est érigé.

**Bâtiment modulaire temporaire**

Bâtiment composé d'un ou de plusieurs modules fabriqués en usine et conçus pour être assemblés sur une fondation temporaire, destiné à un usage à caractère passager, périodique, saisonnier, occasionnel ou à des fins spéciales, pour une période limitée et servant à l'usage principal autorisé sur le terrain où il est érigé.

**Bâtiment principal**

Bâtiment servant à l'usage ou aux usages principaux autorisés par le présent règlement sur un terrain.

**Bâtiment principal contigu**

Bâtiment principal faisant partie d'un groupe d'au moins trois et d'au plus six bâtiments principaux attachés les uns aux autres et possédant au moins un mur latéral mitoyen.

**Bâtiment principal isolé**

Bâtiment principal dégagé de tout autre bâtiment principal.

**Bâtiment principal jumelé**

Bâtiment principal réuni à un seul autre bâtiment principal par un mur latéral ou arrière mitoyen.

**Bois ou espace boisé**

Étendue de terrain plantée d'arbres d'une certaine densité et d'une superficie minimale de quatre hectares d'un seul tenant ayant un rayonnement et un caractère régional.

**Borne de recharge**

Borne d'alimentation électrique destinée à la recharge des véhicules électriques.

**Bouclages de rues**

Parachèvement du réseau de circulation par l'aménagement d'une voie dont le tracé emprunte le plus court trajet entre le point de départ et le point de destination, réalisé pour des fins économiques ou de sécurité publique.

**Cabane à sucre à caractère agricole**

Immeuble ouvert de façon saisonnière (exclusivement durant la saison de récolte de l'eau d'érable), dont l'activité principale consiste d'abord en la transformation des produits de l'érable. Également, des repas à la ferme peuvent être servis, de même que l'activité de dégustation de produits de l'érable. Les activités sont opérées par un agriculteur dûment enregistré à la *Loi sur les producteurs agricoles*, RLRQ c P-28.

**Cabane à sucre à caractère commercial**

Établissement commercial ouvert à l'année, servant des repas à la ferme et où l'on peut déguster non seulement les produits de l'érable, mais également des produits régionaux. D'autres activités à caractère économique peuvent se tenir à l'intérieur de l'immeuble comme : salle de réception, salle de rencontre, activités théâtrales, activités muséologiques et/ou d'interprétation de l'activité acéricole, transformation de produits agricoles, etc. Ces activités commerciales et/ou de récréation ne sont pas nécessairement opérées par un producteur agricole.

**Camping**

Établissement qui offre au public, moyennant rémunération, des sites permettant d'accueillir des véhicules de camping ou des tentes.

**Capteur énergétique**

Équipement accessoire permettant de recevoir les rayons solaires ou le vent afin qu'ils soient transformés et utilisés comme source d'énergie.

**Cave**

Partie d'un bâtiment située sous le rez-de-chaussée, partiellement ou totalement sous terre, et qui ne constitue pas un sous-sol tel que défini au présent règlement.

**Centre commercial**

Regroupement d'au moins 10 établissements commerciaux établi dans un bâtiment principal comprenant une aire de circulation piétonne intérieure donnant accès aux commerces.

**Centre commercial linéaire**

Regroupement d'au moins 10 établissements commerciaux établi dans un bâtiment principal et aligné le long d'un trottoir commun sans aire de circulation intérieure et où les clients sortent à l'extérieur pour passer d'un commerce à l'autre.

**Centre de santé**

Établissement regroupant un ou plusieurs bâtiments ou installations où sont prodigués des soins à la personne, thérapeutiques ou reliés à la santé mentale.

**Clôture**

Construction, autre qu'un mur ou un muret, servant à obstruer le passage ou à enclore un espace.

**Clôture à neige**

Clôture destinée à protéger les aménagements paysagers contre les intempéries de la période hivernale.

**Clôture opaque**

Clôture construite avec des matériaux et de manière qu'il soit difficile de distinguer un objet qui est derrière la clôture.

**Changement d'usage**

Constitue un changement d'usage :

- 1) Le fait de remplacer l'usage d'un terrain, d'un bâtiment ou d'une partie de ceux-ci par un autre usage, même si cet usage est compris dans la même sous-classe d'usages, la même classe d'usages ou le même groupe d'usages;
- 2) Le fait de débiter l'exercice d'un usage sur un terrain, dans un bâtiment ou une partie de ceux-ci qui étaient jusque-là vacants.

### **Chemin public**

Voie destinée à la circulation des véhicules automobiles et entretenue par la Ville ou par le ministère des Transports et de la Mobilité durable ou une voie cyclable (piste cyclable, bande cyclable, voie partagée).

### **Cimetière d'automobile ou cour de ferraille**

Endroit à ciel ouvert où l'on accumule des véhicules ou de la ferraille ou des objets quelconques hors d'état de servir ou de fonctionner, destinés ou non à être démolis ou vendus en pièces détachées ou en entier.

### **Coefficient de sécurité d'un talus**

Coefficient calculé selon les règles de l'art en géotechnique dans le but d'évaluer la stabilité d'un talus. Plus la valeur est élevée, plus la stabilité relative est élevée.

### **Code**

Désigne le Code de construction, RLRQ c B-1.1, r.2, tel que défini au *Règlement numéro 0354-000 sur la construction*.

### **Comité consultatif d'urbanisme (CCU)**

Organisme mandaté par le conseil municipal pour donner des avis et formuler des recommandations sur les demandes qui lui sont soumises en matière d'urbanisme et d'aménagement du territoire.

### **Comité de sélection**

Groupe de personnes qui est appelé à effectuer un choix entre plusieurs candidatures en vue de formuler une recommandation à l'intention du conseil municipal afin de pourvoir un siège au sein du comité consultatif d'urbanisme.

### **Commerce artériel**

Commerces et services répondant au besoin des usages de la route tels que la restauration, l'hébergement et les débits d'essence, les kiosques d'information touristique, etc., et la fonction commerce et service dont l'usage engendre des inconvénients pour le voisinage en raison de la nature de l'achalandage, de l'esthétique et du gabarit du bâtiment, de l'entreposage extérieur, de l'étalage extérieur, de l'utilisation des aires extérieures, du bruit, de la circulation des véhicules lourds tels que les pépinières, les jardineries, la vente de piscines et spas, la vente de meubles, la vente ou la réparation de véhicules neufs ou usagés, la vente de matériaux de construction, les entrepreneurs spécialisés et les entrepreneurs en construction.

Sont aussi de cette fonction les établissements et les lieux liés à la pratique religieuse telle que les lieux de culte, les monastères et les columbariums.

Ces commerces et services sont localisés dans des bâtiments d'une superficie de plancher inférieure à 5 000 mètres carrés.

**Commerce de première nécessité**

Magasin de vente au détail de petite superficie situé à proximité du domicile des clients et répondant à des besoins de base tels qu'un dépanneur ou une pharmacie. Synonyme : Services et commerces destinés à une desserte de proximité.

**Commerce non structurant**

Activité consistant dans l'achat, la vente, l'échange de marchandises, de denrées et de biens ou de services, le commerce non structurant vise tout bâtiment dont la superficie brute de plancher occupée par la fonction commerciale est inférieure à 5 000 mètres carrés.

**Commerce structurant**

Activité consistant dans l'achat, la vente, l'échange de marchandises, de denrées et de biens ou de services, le commerce structurant est défini par sa forme ou dimension qui contribue à structurer le paysage urbain. Il s'agit alors de tout bâtiment dont la superficie brute de plancher occupée par la fonction commerciale est de 5 000 mètres carrés et plus, de même que tout projet commercial intégré ou regroupé dont la superficie brute totalise un minimum de 5 000 mètres carrés de plancher.

**Comité technique**

Groupe qui peut être composé de fonctionnaires désignés du Service de la sécurité incendie et du Service de l'urbanisme et du développement durable et de la Régie du bâtiment du Québec.

**Conseil**

Le conseil municipal de la Ville de Saint-Jérôme.

**Construction**

Bâtiment ou ouvrage de quelque type que ce soit résultant de l'assemblage de matériaux; se dit aussi de tout ce qui est érigé, édifié ou construit, dont l'utilisation exige un emplacement sur le sol ou joint à quelque chose exigeant un emplacement sur le sol.

**Construction accessoire**

Bâtiment ou construction accessoire au bâtiment principal, construit sur le même terrain à bâtir que ce dernier et dont l'utilisation est accessoire et subordonnée à l'utilisation du bâtiment principal. Est considéré comme construction accessoire, notamment un abri permanent, un entrepôt, une fermette, un garage, un kiosque, un pavillon, un poulailler, une remise, une serre.

**Construction hors toit**

Construction sur le toit d'un bâtiment, érigée pour une fin autre que l'usage principal ou accessoire nécessaire à la fonction de la construction où elle est érigée.

**Construction principale**

Construction principale sur un ou plusieurs lots à l'exception des bâtiments de ferme sur des terres en culture et à l'exception des constructions accessoires, clôtures et piscines.

**Contenant semi-enfoui**

Contenant semi-enterré ou semi-souterrain, fixe, servant à l'entreposage temporaire (entre les levées), habituellement pour les matières résiduelles. Le contenant semi-enfoui est généralement constitué d'une cuve munie d'un sac ou d'un contenant rigide qui est levé et vidé mécaniquement par une grue ou par un camion (chargement avant).

**Conseil local du patrimoine**

Organisme mandaté par le conseil municipal pour donner des avis sur les demandes qui lui sont soumises en matière d'identification et de protection du patrimoine culturel, conformément à la *Loi sur le patrimoine culturel*, RLRQ c P-9.002.

**Construction souterraine**

Construction ou partie d'une construction située sous le niveau du sol.

**Contaminant**

Substance, élément ou organisme susceptible de nuire à la santé des êtres vivants ou d'altérer la qualité de l'environnement.

**Corridor riverain**

Corridor correspondant aux 100 premiers mètres d'un cours d'eau ou aux 300 premiers mètres d'un lac.

**Corniche**

Saillie horizontale à la partie supérieure d'un mur ou d'une colonne.

**Coupe à blanc**

Coupe qui consiste à abattre la totalité des arbres d'un emplacement donné.

**Coupe d'assainissement**

Une coupe d'assainissement qui consiste en l'abattage ou la récolte d'arbres déficients, tarés, déperissants, endommagés ou morts dans un peuplement d'arbres.

**Coupe de bois**

Coupe commerciale qui consiste à abattre des arbres ayant un diamètre supérieur à dix centimètres, mesurés à une hauteur de 130 centimètres au-dessus du niveau du sol. L'abattage d'arbres morts ne constitue pas une coupe de bois.

**Coupe d'éclaircie**

Coupe qui consiste à prélever de façon uniforme certains individus d'un peuplement sans excéder 20 % de volume ligneux original sur une période de 10 ans.

**Coupe de jardinage**

Coupe annuelle ou périodique d'arbres choisis individuellement ou par petits groupes dans un peuplement pour en récolter la production et l'amener ou la maintenir à une structure jardinée équilibrée, en assurant les soins culturels nécessaires aux arbres en croissance ou à l'installation de semis.

**Coupe de nettoyage**

Opération qui consiste à dégager dans les peuplements forestiers les jeunes plants des morts-bois et des bois blancs qui gênent la croissance d'essences désirables dans un peuplement.

**Coupe sanitaire**

Coupe d'arbres ou de peuplement infectés, déficients, dépérissants, endommagés ou morts dans le but de prévenir la propagation d'insectes ou de maladies.

**Coupe sélective**

Nettoyage d'une façon contrôlée d'un espace boisé ou d'une forêt.

**Cour**

Espace entre la ligne de lot et le bâtiment principal, ou le prolongement imaginaire de son mur. La cour peut être avant, avant secondaire, latérale ou arrière.

**Cour arrière**

Espace compris entre la ligne arrière de terrain, le mur arrière du bâtiment principal et le prolongement du mur arrière, tracé parallèlement à la ligne arrière de terrain et qui s'étend sur toute la largeur du terrain excluant, s'il y a lieu, la portion de la cour avant secondaire. La marge arrière fait partie intégrante de la cour arrière.

**Cour avant**

Espace qui s'étend sur toute la largeur du terrain compris entre la ligne avant de terrain, une façade du bâtiment principal et le prolongement de la façade tracé parallèlement à la ligne avant de terrain. La marge avant fait partie intégrante de la cour avant.

**Cour avant secondaire**

Espace compris entre la ligne avant secondaire de terrain, une façade secondaire du bâtiment principal et le prolongement de la façade principale tracé parallèlement à la ligne avant secondaire de terrain qui s'étend sur toute la largeur du terrain excluant la portion de la cour avant. La marge avant secondaire fait partie intégrante de la cour avant secondaire.

**Cour latérale**

Espace qui s'étend sur toute la longueur du terrain, compris entre la ligne latérale de terrain, une façade latérale du bâtiment principal et entre la cour avant et la cour arrière ou entre la cour avant et la cour avant secondaire. La marge latérale fait partie intégrante de la cour latérale.

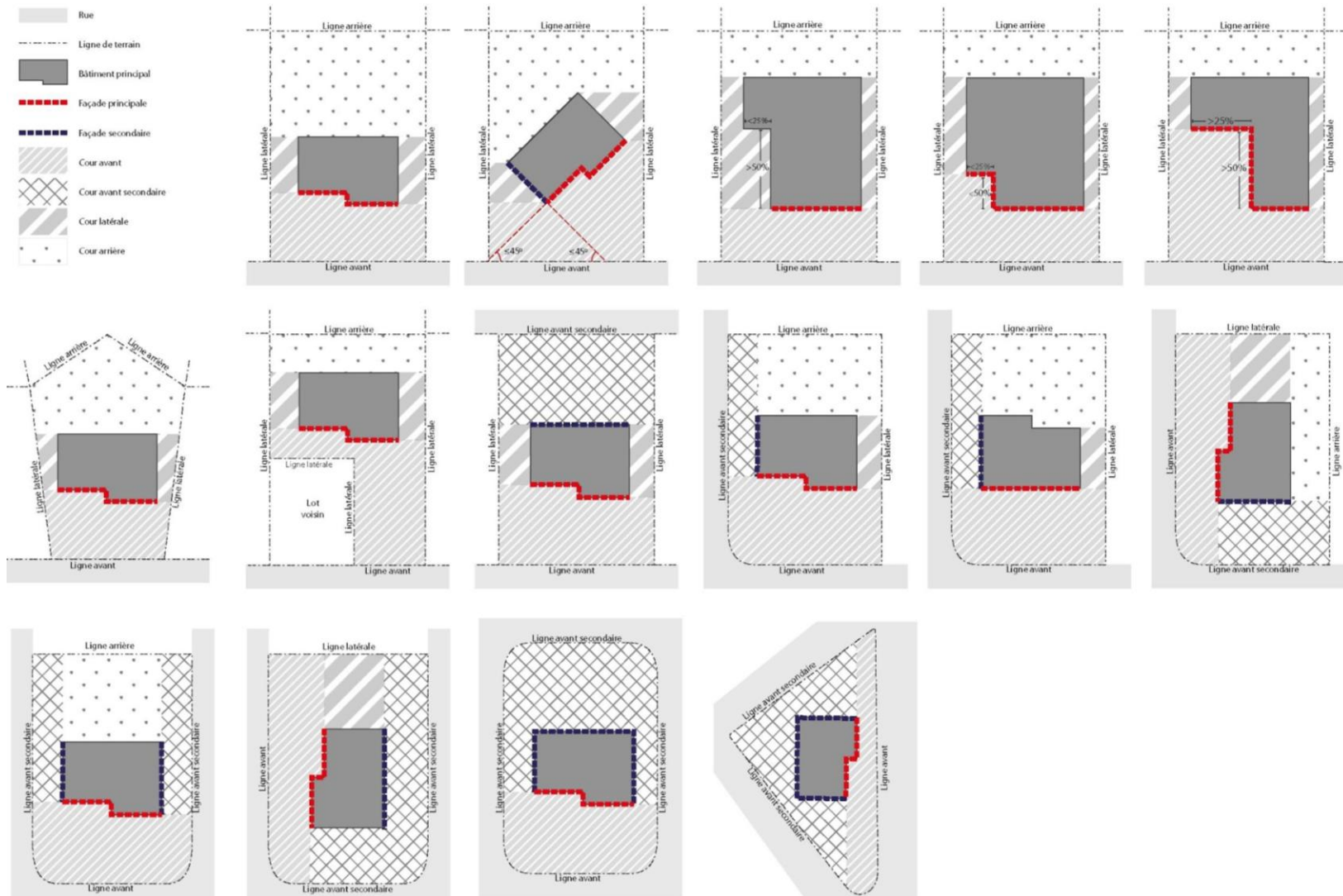


Figure 1 Identification des cours et des lignes de terrain

**Cour adjacente aux parcs linéaires**

Espace compris entre l'emprise du parc linéaire et le mur du bâtiment principal faisant face audit parc, ainsi que le prolongement de ce mur vers les lignes latérales du terrain.

**Cours d'eau**

Tous les cours d'eau, à débit régulier ou intermittent, sont visés. Sont toutefois exclus de la notion de cours d'eau, les fossés tels que définis au présent règlement ainsi que les cours d'eau déjà canalisés dans des conduites (tuyaux) souterraines à la date d'entrée en vigueur du *Règlement de Contrôle intérimaire* numéro 173-06.

Par ailleurs, en milieu forestier public, les catégories de cours d'eau visés sont celles définies par la réglementation sur les normes d'intervention édictée en vertu de la *Loi sur l'aménagement durable du territoire forestier*, RLRQ c A-18.1.

**Cours d'eau à débit régulier**

Cours d'eau qui coule en toute saison pendant les périodes de forte pluviosité comme pendant les périodes de faible pluviosité ou de sécheresse.

**Cours d'eau à débit intermittent**

Cours d'eau ou partie d'un cours d'eau dont l'écoulement dépend directement des précipitations et dont le lit est complètement à sec à certaines périodes.

**Croisement**

Aménagement permettant la traverse à niveau, souterraine ou étagée de véhicules automobiles d'un côté à l'autre de l'emprise du parc linéaire.

**Déblai**

Opération de terrassement consistant à enlever les terres pour niveler.

**Délibération**

Concertation précédant obligatoirement toute recommandation que le comité formule. Action de réfléchir, d'examiner une question, une demande ou un projet.

**Densité de logement brute**

Nombre total de logements compris à l'intérieur d'une zone divisée par le nombre d'hectares visés, incluant, dans cette même zone, les rues et tout terrain affectés à un usage commercial, récréatif, public ou institutionnel.

**Densité de logement nette**

Nombre de logements compris ou prévus sur un hectare de terrain à bâtir affecté spécifiquement à l'habitation, excluant les rues publiques ou privées ainsi que tout terrain affectés à un usage commercial, récréatif, public ou institutionnel.

**Dépôt de matériaux secs**

Site utilisé pour le dépôt définitif de résidus broyés ou déchiquetés qui ne sont pas susceptibles de fermenter et qui ne contiennent pas de déchets dangereux.

**Dépôt de neiges usées**

Lieu de dépôt définitif des neiges usées après en avoir effectué le transport.

**D.H.P.**

Diamètre à hauteur de poitrine. Abréviation désignant le diamètre du fût d'un arbre.

**D.H.S**

Diamètre à hauteur de souche. Le point où se mesure le diamètre à hauteur de souche.

**Dominance (fonction dominante)**

La notion de dominance implique qu'un pourcentage minimal de la superficie totale d'une aire d'affectation soit affecté par la ou les fonctions dominantes permises dans l'aire d'affectation. Ce principe est valable à moins qu'une spécification contraire soit mentionnée pour une aire d'affectation particulière.

**Droits acquis (protégé par)**

Usage, bâtiment, construction ou ouvrage réalisé en conformité aux règlements d'urbanisme municipaux alors en vigueur.

**Écocentre**

Installation publique destinée à recevoir, trier ou transformer sans traitement particulier les matières résiduelles dont les citoyens veulent se départir, mais qui ne sont pas prises en charge par une collecte à la porte, et ce, par le biais d'un dépôt volontaire des citoyens, afin qu'elles soient acheminées vers les organismes spécialisés en réemploi ou vers les industries spécialisées en recyclage ou en valorisation de ces dites matières. Ne traitant aucune matière, cette installation ne requiert pas de certificat d'autorisation de la part du ministère de l'Environnement, de la Lutte contre les changements climatiques, de la Faune et des Parcs. Ce type d'activité correspond à une fonction communautaire (équipements et services publics).

**Écran visuel**

Panneau ou cloison servant à assurer l'intimité des personnes par rapport aux occupants voisins.

**Élément architectural**

Composante ou partie distincte d'un bâtiment ou d'une construction qui a une fonction esthétique, structurelle ou décorative. Ces éléments contribuent à l'apparence globale et à la conception d'un bâtiment, et peuvent être des éléments intégrés à la structure elle-même ou des éléments ajoutés pour des raisons esthétiques.

Sont notamment considérées comme des éléments architecturaux les composantes suivantes : façade, corniche, pilier, arc, fronton, balustrade, fenêtre et porte.

**Empêchement**

L'un ou l'autre des éléments suivants :

- 1) Condamnation ou mise en accusation pour une infraction ou un acte criminel ayant un lien avec les aptitudes requises et la conduite nécessaire pour la tenue d'un établissement offrant des services à une clientèle vulnérable ou présentant une situation particulière ou l'occupation d'un emploi ou d'une fonction dans un établissement offrant des services à une clientèle vulnérable ou présentant une situation particulière;
- 2) Comportement faisant raisonnablement craindre que le candidat constitue un risque potentiel pour la sécurité physique ou morale des personnes vulnérables de l'établissement offrant des services à une clientèle vulnérable ou présentant une situation particulière;
- 3) Infractions énumérées aux annexes de la *Loi sur le casier judiciaire* (L.R.C. [1985], ch. C-47).

### **Emprise de rue**

Limite de propriété ou limite cadastrale d'une rue.

### **Emprise des parcs linéaires**

Espace tel que délimité sur le plan de l'annexe 4.

### **Enseigne**

Sert à informer et annoncer au public une profession, une activité, un service, une marque de commerce, un produit vendu ou fourni, qui est offert sur le même lot que celui où l'enseigne est installée. Elle peut inclure, comme contenu, des renseignements relatifs au produit à la marque ou à l'activité exercée. Le mot enseigne désigne :

- 1) Tout écrit, comprenant les lettres, les mots ou les chiffres;
- 2) Toute représentation picturale comprenant une illustration, un dessin, une gravure ou une image;
- 3) Tout emblème comprenant une devise, un symbole ou une marque de commerce;
- 4) Toute bannière, tout fanion, toute oriflamme ou toute banderole;
- 5) Toute surface lumineuse;
- 6) Toute figure, objet ou moyen semblable aux caractéristiques similaires qui répondent aux conditions suivantes :
  - a) Est une construction ou une partie d'une construction ou y est attachée, peinte, ou représentée de quelque manière que ce soit sur un édifice ou sur un support indépendant;
  - b) Est utilisée pour avertir, informer, annoncer, faire de la réclame ou de la publicité, faire valoir ou attirer l'attention;
  - c) Est spécifiquement destinée à attirer l'attention à l'extérieur d'un édifice.

### **Enseigne sur un auvent**

Enseigne dont l'inscription est peinte, ou autrement apposée sur la toile ou le matériau de revêtement d'un auvent, comme établi par le présent règlement.

**Enseigne communautaire**

Regroupement d'enseignes installées sur une structure d'enseigne commune et identifiant plus d'un établissement implanté sur un même terrain.

**Enseigne détachée**

Enseigne dont la structure (incluant la surface) est installée sur le terrain sur lequel se trouve l'usage, l'établissement, le bâtiment, le projet, le chantier, l'activité ou l'événement auquel elle réfère. La structure est détachée d'un bâtiment et peut être suspendue, soutenue ou installée sur un ou des poteaux, un muret ou un socle.

**Enseigne directionnelle**

Une enseigne qui indique une direction à suivre pour atteindre une destination elle-même identifiée et pouvant être installée sur le terrain ou le bâtiment.

**Enseigne à éclats**

Enseigne dont l'éclairage ou l'illumination est intermittent ou variable ou qui est munie d'un dispositif ou d'un accessoire, tel qu'un gyrophare, un stroboscope, une lumière à éclipses, produisant un faisceau de lumière mobile, intermittent ou variable.

Est aussi considérée, comme une enseigne à éclats, une enseigne munie d'un chapelet d'ampoules à éclairage fixe, clignotant ou intermittent.

**Enseigne éclairée**

Enseigne illuminée par une source de lumière constante intégrée ou non à l'enseigne.

**Enseigne éclairée par réflexion**

Éclairage d'une enseigne, d'une partie d'une enseigne, de son inscription ou d'une partie de son inscription par une source lumineuse placée à l'extérieur de l'enseigne et dont le faisceau est dirigé sur celle-ci.

**Enseigne rétroéclairée**

Enseigne dont la source lumineuse est localisée dans ou derrière le message et dirigée vers l'arrière-plan de ce message pour le mettre en relief. Le message, quant à lui, est constitué d'un matériel opaque.

**Enseigne éclairée par translucidité**

Éclairage d'une enseigne, d'une partie d'une enseigne, de son inscription ou d'une partie de son inscription, par une source lumineuse placée à l'intérieur de l'enseigne et dont le faisceau lumineux est dirigé à l'extérieur à travers une paroi translucide de l'enseigne.

**Enseigne d'identification**

Enseigne qui mentionne un ou des éléments parmi les suivants :

- 1) Le nom du bâtiment qu'elle dessert;
- 2) Le nom ou la raison sociale de l'établissement commercial ou de l'entreprise occupant le bâtiment qu'elle dessert;
- 3) Les coordonnées de l'établissement commercial ou de l'entreprise qu'elle dessert.

**Enseigne sur marquise**

Enseigne dont l'inscription est peinte, ou autrement apposée sur une marquise, comme établi par le présent règlement.

**Enseigne sur muret**

Enseigne détachée formée d'un boîtier ou de caractères apposés à plat sur ou au-dessus du muret.

**Enseigne numérique**

Enseigne lumineuse offrant un contenu média dont l'intensité de la lumière artificielle ou la couleur n'est pas constante ni stationnaire, tels un écran ou un projecteur.

**Enseigne posée à plat**

Enseigne dont la structure (incluant la surface) est installée parallèlement au mur ou à la marquise du bâtiment.

**Enseigne sur poteau**

Enseigne qui est installée sur un ou des poteaux fixés au sol.

**Enseigne publicitaire (panneau-réclame)**

Voir « Panneau-réclame ».

**Enseigne en saillie**

Enseigne rattachée au mur d'un bâtiment ou d'un établissement et qui forme un angle de 90 degrés avec ce dernier.

**Enseigne sur socle**

Enseigne détachée apposée sur une base au sol, permettant de soutenir celle-ci.

**Enseigne temporaire**

Enseigne installée pour une période limitée au terme de laquelle elle sera retirée.

**Enseigne sur vitrage**

Enseigne dont l'inscription est incorporée ou appliquée à la surface du vitrage d'une porte, d'une fenêtre ou d'une vitrine.

**Entrée charretière**

Rampe aménagée en permanence dans l'emprise de rue à même un trottoir, une bordure ou un fossé afin de permettre le passage d'un véhicule de la chaussée à un terrain adjacent à la rue.

**Entreposage extérieur**

Activité consistant à déposer, sur un terrain ou sur des structures situées sur un terrain, des objets, de la marchandise, des matériaux, des produits solides ou liquides, des véhicules ou toute autre chose naturelle ou conçue par l'être humain.

**Équipement accessoire**

Objet desservant un usage principal pour le rendre plus fonctionnel.

**Équipement de jeux**

Équipements accessoires servant à amuser, récréer et divertir les enfants, comprenant les balançoires, les combinés, les maisonnettes d'enfants, etc.

**Équipement ou ouvrage public**

De façon non limitative, trottoir, bordure, piste cyclable, pavage, lampadaire, panneau de signalisation, borne d'incendie, abribus, parcomètre et tout autre équipement similaire appartenant à la Ville.

**Équipement souterrain**

Équipement ou partie d'un équipement situé sous le niveau du sol.

**Escalier extérieur**

Escalier qui est situé en dehors du corps du bâtiment.

**Espèce menacée**

Toute espèce dont la survie est précaire même si la disparition n'est pas appréhendée.

**Espèce vulnérable**

Toute espèce dont la disparition est appréhendée.

**Établissement à caractère érotique**

Établissement ou partie d'établissement dans lequel des biens et des services sont fournis par des personnes nues. Établissement ou partie d'établissement qui présente, comme usage principal ou usage additionnel, des spectacles de nature érotique avec ou sans service de restauration ou de boissons alcooliques. Établissement ou partie d'établissement constitué d'une ou de plusieurs cabines ou cabinets privés où l'on offre un spectacle érotique sur film ou non à un client.

**Établissement**

Espace ou local utilisé pour l'exploitation d'un usage autre que résidentiel.

**Établissements de résidence principale**

Établissements où est offert, au moyen d'une seule réservation, de l'hébergement dans la résidence principale de l'exploitant à une personne ou à un seul groupe de personnes liées à la fois et n'incluant aucun repas servi sur place.

**Étage**

Partie d'un bâtiment délimitée par la face supérieure d'un plancher et celle du plancher situé immédiatement au-dessus ou, en son absence, par le plafond situé au-dessus. La cave, le sous-sol et le vide sanitaire ne constituent pas un étage.

**Étalage extérieur**

Exposition de produits ou de marchandises à vendre ou en démonstration localisée à l'extérieur d'un bâtiment.

## Expertise géotechnique

Étude ou avis réalisé par un ingénieur en géotechnique dans le but d'évaluer la stabilité d'un talus et/ou l'influence de l'intervention projetée sur celle-ci. L'expertise vise à statuer sur les conséquences potentielles que provoquerait une rupture de talus. Au besoin, elle doit déterminer les travaux à effectuer et les mesures préventives pour assurer la sécurité des personnes et des éléments exposés aux dangers.

## Façade

Chacune des faces extérieures d'un bâtiment.

### Façade principale

Façade où est située architecturalement l'entrée principale du bâtiment. Cette dernière marque un angle égal ou inférieur à 45 degrés par rapport à la ligne avant. Lorsqu'une section d'une façade principale est en retrait, cette section de mur ainsi que la section du mur qui assure le retrait font partie de la façade principale si :

- 1) Le retrait est à 50 % et moins de la profondeur du bâtiment;
- 2) Le retrait est à plus de 50 % de la profondeur du bâtiment et la largeur de la section du mur en retrait est de 25 % et plus de la largeur du bâtiment.

Dans le cas contraire, cette section de mur et la section du mur qui assure le retrait ne sont pas considérées comme une façade principale.

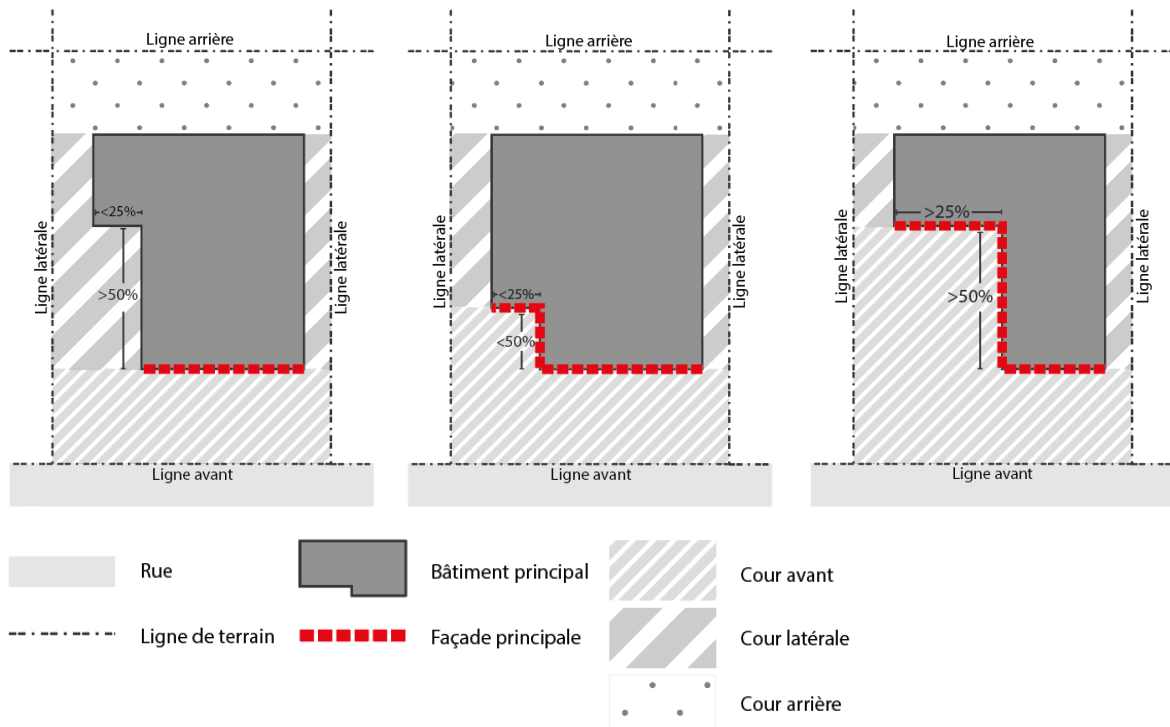


Figure II Façade principale

### Façade secondaire

Façade qui n'est pas une façade principale, mais qui est face à une cour avant secondaire.

**Famille d'accueil**

Une famille d'accueil est une ressource d'hébergement de type familial (RTF) et est un milieu de vie qui reproduit un contexte familial. On y héberge généralement des enfants en difficulté afin de répondre à leurs besoins et leur offrir des conditions de vie dans un milieu de vie le plus normalisant possible. La famille d'accueil travaille en étroite collaboration avec les intervenants du CISSS et les parents naturels ou le représentant de l'enfant afin de favoriser son retour dans sa famille.

**Fermette**

Construction accessoire pour animaux de ferme, comprenant notamment l'enclos extérieur, le manège équestre et l'écurie utilisés à des fins personnelles.

**Fonction**

L'utilisation principale d'un terrain, d'un bâtiment, d'une construction.

**Fonctionnaire désigné**

Ensemble du personnel des Service de l'urbanisme et du développement durable, Service de l'environnement ainsi que Service de sécurité incendie ou, dans des cas particuliers, toute autre personne désignée par une résolution du conseil municipal.

**Fossé**

Petite dépression en long creusée dans le sol, servant à l'écoulement des eaux de surface des terrains avoisinants, soit les fossés de chemin, les fossés de ligne qui n'égouttent que les terrains adjacents ainsi que les fossés ne servant à drainer qu'un seul terrain.

**Galerie**

Plate-forme en saillie sur les murs d'un bâtiment desservie par un escalier extérieur et pouvant être protégée par une toiture. Une galerie peut être située au sous-sol, au rez-de-chaussée ou aux étages.

**Garage privé**

Bâtiment ou partie d'un bâtiment servant de stationnement à un ou plusieurs véhicules routiers utilisés à des fins personnelles par les occupants du bâtiment principal. Le garage est considéré privé parce qu'il ne doit pas être utilisé à des fins d'activités commerciales, industrielles, d'entretien ou de réparation de véhicules, incluant ceux du ou des occupants.

**Garage attenant**

Garage privé formant une annexe au bâtiment principal, et dont au moins l'un des murs est adjacent avec un mur du bâtiment principal. Il doit être considéré comme une partie du bâtiment principal pour l'application de toutes les dispositions applicables au bâtiment principal.

**Garage intégré**

Garage privé structurellement intégré à une habitation et qui est en tout ou en partie situé en dessous ou au-dessus d'un espace habitable. Il doit être considéré comme une partie du bâtiment principal pour l'application de toutes les dispositions applicables au bâtiment principal.

**Gestion liquide**

Tout mode d'évacuation des déjections animales autre que la gestion sur fumier solide.

**Gestion solide**

Le mode d'évacuation d'un bâtiment d'élevage ou d'un ouvrage d'entreposage des déjections animales dont la teneur en eau est inférieure à 85 % à la sortie du bâtiment.

**Gîte touristique**

Établissement où est offert de l'hébergement en chambres dans une résidence privée où l'exploitant réside et rend disponible au plus 5 chambres, qui reçoivent un maximum de 15 personnes, incluant seulement un service de petit déjeuner servi sur place, moyennant un prix forfaitaire.

**Habitation**

Activité résidentielle, de toutes les catégories, tenures et densités.

**Habitation bifamiliale**

Habitation de type familial comprenant deux logements.

**Habitation collective**

Bâtiment comprenant des logements ou des chambres individuelles ainsi que des services qui sont offerts collectivement aux occupants des unités de logement. Ces services doivent comprendre au moins une cuisine accessible à tous les occupants ou un service de restauration sur place ainsi qu'une laverie automatique accessible à tous les occupants ou un service de buanderie sur place. Une habitation collective composée uniquement de chambres doit comprendre au moins trois chambres offertes en location.

Une habitation collective est dite supervisée si les occupants ont accès sur place à des services spécialisés de soins ou d'aide tels une infirmerie ou un service d'infirmier, une assistance pour l'hygiène corporelle, l'alimentation, l'entretien domestique ou un service de surveillance ou d'assistance en cas d'urgence ou d'évacuation du bâtiment.

L'habitation collective qui offre des chambres en location se distingue d'un service d'hébergement, tel qu'un hôtel, une auberge ou un motel, par le fait que les chambres sont occupées ou destinées à être occupées comme lieu de résidence permanente ou comme domicile.

**Habitation multifamiliale**

Habitation de type familial comprenant plus de trois logements.

**Habitation trifamiliale**

Habitation de type familial comprenant trois logements.

**Habitation unifamiliale**

Habitation de type familial comprenant un logement.

**Haie**

Alignement continu formé d'arbres, d'arbustes ou de plantes ayant pris racine et dont les branches entrelacées forment une barrière servant à limiter ou à protéger un espace.

**Haie opaque**

Haie constituée d'un feuillage de manière qu'il soit difficile de distinguer un objet qui est derrière celle-ci.

**Hauteur en étages**

Nombre d'étages d'un bâtiment ou d'une construction.

**Hauteur d'une enseigne**

Distance mesurée entre le niveau moyen naturel du sol, à la verticale de l'enseigne, et le point le plus élevé de l'enseigne, y compris son support.

[PR-0351-006, avis de motion, 2026-03-17](#)

**Héronnière**

Un site où se trouvent au moins 5 nids tous utilisés par le Grand héron, le Bihoreau à couronne noire ou la Grande aigrette au cours d'au moins une des 5 dernières saisons de reproduction et la bande de 500 mètres de largeur qui l'entoure, ou un territoire moindre, là où la configuration des lieux empêche la totale extension de cette bande.

**Îlot de verdure**

Surface extérieure contenue à l'intérieur d'une aire de stationnement qui n'est pas utilisée pour la circulation des véhicules ou leur stationnement, qui est délibérément aménagée et plantée en pleine terre avec des végétaux tels que des arbres, des arbustes, des plantes vivaces et des herbes.

Pour être considérées comme un îlot de verdure, les dimensions minimales exigées au présent règlement doivent être respectées.

**Immeuble protégé**

Les immeubles suivants sont considérés comme immeuble protégé au sens du présent règlement :

- 1) Le terrain d'un centre récréatif de loisirs, de sport ou de culture qui ne constitue pas un usage agrotouristique au sens du présent règlement;
- 2) Un parc municipal, à l'exception d'un parc linéaire, d'une piste cyclable ou d'un sentier;
- 3) Une plage publique;
- 4) Le terrain d'un établissement d'enseignement ou d'un établissement au sens de la *Loi sur les services de santé et les services sociaux*, RLRQ c S 4.2;
- 5) Le terrain d'un établissement de camping, à l'exception du camping à la ferme appartenant au propriétaire ou à l'exploitant des installations d'élevage en cause;
- 6) Les bâtiments d'une base de plein air ou d'un centre d'interprétation de la nature;
- 7) Le chalet d'un centre de ski ou d'un club de golf;
- 8) Un temple religieux;
- 9) Un théâtre d'été;
- 10) Un établissement d'hébergement touristique au sens du *Règlement sur l'hébergement touristique*, RLRQ c H-1.01, r. 1, à l'exception d'un gîte touristique, d'une résidence de tourisme, d'un établissement de résidence principale ou d'un meublé rudimentaire;

- 11) Un bâtiment servant à des fins de dégustation de vin dans un vignoble ou un établissement de restauration de 20 sièges et plus détenteur d'un permis d'exploitation à l'année ainsi qu'une table champêtre ou toute autre formule similaire lorsqu'elle n'appartient pas au propriétaire ou à l'exploitant des installations d'élevage en cause;
- 12) Un site patrimonial protégé.

### **Immunsation**

L'immunsation d'une construction, d'un ouvrage ou d'un aménagement consiste en l'application de différentes mesures, énoncées au présent règlement, visant à apporter la protection nécessaire pour éviter les dommages qui pourraient être causés par une inondation.

### **Inclinaison**

Obliquité d'une surface par rapport à l'horizontale. La mesure de l'inclinaison peut s'exprimer de différentes façons. La valeur en degré est donnée par rapport à la mesure de l'angle et varie de zéro, pour une surface parfaitement horizontale, à 90 pour une surface parfaitement verticale.

La valeur en pourcentage est obtenue en faisant le rapport entre la distance verticale (appelée aussi hauteur) et la distance horizontale.

Le rapport géométrique représente les proportions entre la hauteur et la distance. Les lettres H et V précisant les valeurs représentent respectivement l'horizontale et la verticale.

La distance horizontale, entre la base et le sommet du talus, doit toujours être mesurée selon l'horizontale et non pas en mesurant la longueur du talus en suivant la pente.

### **Industrie avec incidence environnementale**

Industrie dont les activités génèrent un impact sur la qualité de vie des résidents et dont les nuisances sur le milieu environnant nécessitent une gestion attentive et continue.

### **Industrie sans incidence environnementale**

Industrie dont les activités ne génèrent pas d'impact sur le milieu environnant ainsi que sur la qualité de vie des résidents.

### **Ingénieur en géotechnique ou en mécanique des sols**

Pour les besoins d'interprétation des dispositions relatives à la réalisation de l'expertise géotechnique, un ingénieur en géotechnique est un ingénieur civil ou un ingénieur géologue membre en règle d'un ordre professionnel reconnu qui possède une formation supérieure en géotechnique qui est à l'emploi d'une firme spécialisée en géotechnique.

### **Installation d'élevage**

Un bâtiment où des animaux sont élevés ou un enclos ou une partie d'enclos où sont gardés, à d'autres fins que le pâturage, des animaux y compris, le cas échéant, tout ouvrage d'entreposage de déjection animale.

### **Installation septique**

Dispositif servant à l'évacuation et à l'épuration des eaux sanitaires et composé d'au moins une conduite d'amenée, d'une fosse septique et d'un élément épurateur.

**Jardin de pluie**

Fossé ou légère dépression conçue pour recevoir temporairement les eaux de ruissellement provenant de précipitations de faible importance et permettant l'infiltration dans le sol, avec la mise en place de matériaux et de végétation favorisant une bio filtration.

**Lac**

Tout plan d'eau, public ou privé, naturel ou artificiel, utilisant pour s'alimenter les eaux d'un cours d'eau ou d'une source souterraine et/ou se déchargeant également dans un cours d'eau.

[PR-0351-006, avis de motion, 2026-03-17](#)

**LAeq, T**

Niveau d'exposition au bruit établi sur une durée de 1 heure, exprimé en dBA, constitué de la moyenne d'exposition cumulée de tous les événements sonores survenus au cours d'une période donnée. La période de jour s'étend de 7 h à 19 h et celle de nuit de 19 h à 7 h.

**Lden**

Niveau d'exposition au bruit établi sur une durée de 24 heures, exprimé en dBA, constitué des niveaux équivalents de jour (Ld), de soir (Le) et de nuit (Ln) et dont les niveaux de soir et de nuit sont respectivement pondérés de +5 et +10 dBA afin de considérer la sensibilité accrue pendant ces périodes. La période de jour s'étend de 7 h à 19 h, celle de soir de 19 h à 23 h et celle de nuit de 23 h à 7 h.

**Ligne arrière**

Ligne qui sépare deux terrains et qui n'est pas une ligne latérale de terrain. Cette ligne peut être brisée.

**Ligne avant**

Ligne de séparation d'un terrain commune à une emprise de rue face à la façade principale du bâtiment principal. Cette ligne peut être brisée.

**Ligne avant secondaire**

Ligne de séparation d'un terrain commune à une emprise de rue face à la façade secondaire du bâtiment principal. Cette ligne peut être brisée.

**Ligne de rue**

Ligne de séparation entre l'emprise d'une rue et d'un terrain.

**Ligne des hautes eaux**

La ligne des hautes eaux est la ligne qui sert à délimiter le littoral et la rive. Cette ligne des hautes eaux se situe à la ligne naturelle des hautes eaux, c'est-à-dire :

- 1) À l'endroit où l'on passe d'une prédominance de plantes aquatiques à une prédominance de plantes terrestres, ou
- 2) S'il n'y a pas de plantes aquatiques, à l'endroit où les plantes terrestres s'arrêtent en direction du plan d'eau.

Les plantes considérées comme aquatiques sont toutes les plantes hydrophytes incluant les plantes submergées, les plantes à feuilles flottantes, les plantes émergentes et les plantes herbacées et ligneuses émergées caractéristiques des marais et marécages ouverts sur des plans d'eau.

- 1) Dans le cas où il y a un ouvrage de retenue des eaux, à la cote maximale d'exploitation de l'ouvrage hydraulique pour la partie du plan d'eau situé en amont;
- 2) Dans le cas où il y a un mur de soutènement légalement érigé, à compter du haut de l'ouvrage.

À défaut de pouvoir déterminer la ligne des hautes eaux à partir des critères précédents, celle-ci peut être localisée comme suit :

- 1) Si l'information est disponible, à la limite des inondations de récurrence de deux ans, laquelle est considérée équivalente à la ligne établie selon les critères botaniques définis précédemment (paragraphe 1 du premier alinéa).

### **Ligne latérale**

Ligne qui sépare deux terrains contigus à une même rue. Cette ligne peut être brisée.

### **Lit**

La partie d'un cours d'eau que les eaux recouvrent habituellement.

### **Littoral**

Partie des lacs et des cours d'eau qui s'étend à partir de la ligne des hautes eaux vers le centre du plan d'eau.

### **Logement**

Espace habitable, composé d'une ou plusieurs pièces, occupé par un seul ménage, accessible directement de l'extérieur ou par un vestibule ou corridor commun à plusieurs logements, comprenant des installations sanitaires complètes (toilette, lavabo et baignoire ou douche) ainsi que les installations et espaces nécessaires pour qu'une personne puisse y préparer un repas, y manger et y dormir.

### **Logement juxtaposé**

Logement côte à côte avec un ou deux logements sans liaison entre eux.

### **Logement supplémentaire**

Espace formé d'une ou plusieurs pièces localisées à l'intérieur d'une habitation unifamiliale isolée ou jumelée. Le logement supplémentaire ne doit pas être localisé dans un bâtiment distinct de la résidence. Il comporte ses propres commodités d'hygiène, de chauffage, de cuisson et sert d'habitation à une ou plusieurs personnes.

### **Lot**

Immeuble identifié et délimité sur un plan de cadastre officiel inscrit au registre foncier en vertu de la *Loi sur le cadastre*, RLRQ c C-1, ou des articles 3043 ou 3056 du *Code civil du Québec*, RLRQ c CCQ-1991.

### **Lot desservi**

Lot desservi par un réseau d'aqueduc et d'égout public ou privé et approuvé par le ministère de l'Environnement, de la Lutte contre les changements climatiques, de la Faune et des Parcs.

**Lot non desservi**

Lot ne disposant d'aucun service, ni réseau d'aqueduc, ni réseau d'égout.

**Lot partiellement desservi**

Lot desservi par un seul service, soit par un réseau d'aqueduc, soit par un réseau d'égout, public ou privé, approuvé par le ministère de l'Environnement, de la Lutte contre les changements climatiques, de la Faune et des Parcs.

**Maison d'habitation**

Une maison d'habitation d'une superficie d'au moins 21 mètres carrés qui n'appartient pas au propriétaire ou à l'exploitant des installations d'élevage en cause ou à un actionnaire ou dirigeant qui est propriétaire ou exploitant de ces installations.

**Marge**

Distance horizontale minimale ou maximale entre une ligne de terrain et le bâtiment principal, ou le prolongement imaginaire de son mur. La marge peut être avant, avant secondaire, latérale ou arrière.

**Marge avant d'insertion**

Marge avant calculée en fonction de la règle de calcul du présent règlement.

**Marquise**

Toit en saillie fabriqué de matériaux rigides et fixés ou non au bâtiment principal.

**Mezzanine**

Étendue de plancher comprise entre deux planchers d'un bâtiment ou entre un plancher et une toiture, mesurée conformément à la section sur les règles de calcul, de mesure et d'application.

**Milieu humide**

Écosystème incluant notamment les marais, marécages, tourbières et étangs. Un milieu humide est considéré comme riverain à un cours d'eau lorsqu'il partage le même littoral.

**Milieu hydrique**

Comprend les rives, le littoral ainsi que les zones inondables et de mobilité des lacs et des cours d'eau.

**Modification**

Voir « Transformation ».

**Mouvement de terrain**

Mouvement d'une masse de sol ou de roc le long d'une surface de rupture, sous l'effet de la gravité, qui s'amorce essentiellement où il y a un talus.

**Mur arrière**

Mur d'un bâtiment opposé au mur avant de ce bâtiment. La ligne de ce mur peut être brisée.

**Mur avant**

Tout mur d'un bâtiment ayant front sur une voie publique, à l'exception des lots transversaux. La ligne de ce mur peut être brisée.

**Mur avant secondaire**

Dans le cas d'un terrain d'angle, mur opposé au mur latéral. Dans le cas d'un terrain formant un îlot, mur perpendiculaire au mur avant.

**Mur latéral**

Mur d'un bâtiment perpendiculaire au mur avant de ce bâtiment. La ligne de ce mur peut être brisée.

**Mur mitoyen**

Mur de bâtiment érigé sur une ligne de terrain ou une ligne de lot qui sépare ou qui est destiné à séparer deux bâtiments.

**Mur de soutènement**

Mur construit pour appuyer ou retenir le sol.

**Muret ornemental**

Mur bas servant de séparation.

**Niveau moyen du sol**

Élévation moyenne du terrain établie à partir du niveau du sol, mesurée conformément à la section sur les règles de calcul, de mesure et d'application.

**Objet d'aménagement paysager**

Équipement accessoire conçu originalement pour être intégré à l'intérieur d'un aménagement paysager, comprenant entre autres les statues, les sculptures, les fontaines, les mâts pour drapeau, mais excluant les appareils d'éclairage.

**Opération cadastrale**

Une modification cadastrale prévue au premier alinéa de l'article 3043 du *Code civil du Québec*, RLRQ c CCQ-1991.

**Ouvrage**

Tous travaux ou l'assemblage de matériaux relatifs à l'aménagement ou à la modification du sol d'un terrain.

**Panneau-réclame**

Enseigne annonçant une entreprise, une profession, un produit, un service ou un divertissement exercé, vendu ou offert sur un autre terrain que celui où elle est placée.

**Parc éolien**

Ensemble composé de plus de deux éoliennes regroupées sur un même site et exploitées à des fins de production d'électricité.

**Parc linéaire**

Emprise de l'ancienne voie ferrée du P'tit Train du Nord, regroupant les parcs linéaires Le P'tit Train du Nord et des Basses-Laurentides, telle que délimitée sur le plan de l'annexe 4.

**Parquet extérieur**

Petit enclos extérieur, attenant à un poulailler, entouré d'un grillage sur chacun des côtés et au-dessus dans lequel les poules peuvent être à l'air libre tout en les empêchant d'en sortir.

**Patio**

Ensemble de dalles de béton, de bois traité ou autres matériaux similaires posés sur le sol ou surélevés à un maximum de 0,3 mètre par rapport au niveau moyen du sol où il est aménagé et servant aux activités extérieures.

**Pavillon de jardin**

Construction accessoire sous forme d'abri saisonnier permanent ou provisoire, pourvu d'un toit, où l'on peut, entre autres, manger ou se détendre. Un abri pour une piscine ou un spa n'est pas considéré comme un pavillon de jardin.

**Pavillon de piscine**

Construction accessoire située près d'une piscine, conçue pour offrir des espaces fonctionnels et confortables aux personnes. Il peut inclure des installations telles que des vestiaires, des douches, des toilettes, ainsi que des espaces de détente comme un salon ou une cuisinette. Il sert à faciliter et enrichir l'expérience des activités aquatiques en offrant des commodités et un refuge à proximité.

**Pente forte**

Pente naturelle, calculée entre deux courbes de niveau distantes de cinq mètres d'altitude entre elles et dont la déclivité est de 30 % et plus.

**Pergola**

Petite construction faite de poutres horizontales en forme de toiture, soutenues par des colonnes, qui sert ou qui peut servir de support à des plantes grimpantes.

**Perron**

Plate-forme munie d'un petit escalier extérieur se terminant au niveau de l'entrée d'un bâtiment et donnant accès au rez-de-chaussée.

**Personne**

Désigne un individu, une personne morale ou physique.

**Pièce habitable**

Pièce aménagée, isolée et munie d'un élément fixe de chauffage, où l'on peut y vivre à l'année.

**Piscine**

Bassin artificiel extérieur, permanent ou temporaire, destiné à la baignade, dont la profondeur d'eau est de 60 centimètres ou plus et qui n'est pas visé par le *Règlement sur la sécurité dans les bains publics*, RLRQ c B-1.1, r. 11, à l'exclusion d'un bain à remous ou d'une cuve thermale lorsque leur capacité n'excède pas 2 000 litres. Un bain à remous d'une capacité de plus 2 000 litres d'eau est considéré comme une piscine.

**Piscine creusée ou semi-creusée**

Piscine enfouie, en tout ou en partie, sous la surface du sol.

**Piscine démontable**

Piscine à la paroi souple, gonflable ou non, prévue à être installée de façon temporaire.

**Piscine hors terre**

Piscine à parois rigides installée de façon permanente sur la surface du sol.

**Plaine inondable**

Espace occupé par un lac ou un cours d'eau en période de crue. Elle correspond à l'étendue géographique des secteurs inondés dont les limites sont précisées par l'un des moyens suivants :

- 1) Une carte approuvée dans le cadre d'une convention conclue entre le gouvernement du Québec et le gouvernement du Canada relativement à la cartographie et à la protection des plaines d'inondation;
- 2) Une carte publiée par le gouvernement du Québec;
- 3) Une carte intégrée au schéma d'aménagement et de développement, à un règlement de contrôle intérimaire ou à un règlement d'urbanisme de la Ville;
- 4) Les cotes d'inondation de récurrence de 20 ans, de 100 ans ou les deux, établies par le gouvernement du Québec;
- 5) Les cotes d'inondation de récurrence de 20 ans, de 100 ans ou les deux, auxquelles il est fait référence dans un schéma d'aménagement et de développement, un règlement de contrôle intérimaire ou un règlement d'urbanisme de la Ville.

S'il survient un conflit dans l'application de différents moyens, et qu'ils sont tous susceptibles de régir une situation donnée selon le droit applicable, la plus récente carte ou la plus récente cote d'inondation, selon le cas, dont la valeur est reconnue par le ministre de l'Environnement, de la Lutte contre les changements climatiques, de la Faune et des Parcs, devrait servir à délimiter l'étendue de la plaine inondable.

**Plan de façade**

Section verticale d'une façade interrompue par l'extrémité de la façade ou par un retrait ou une avancée qui respecte les dimensions minimales suivantes :

- 1) Une profondeur de 0,6 mètre;
- 2) Une largeur de 2,4 mètres;
- 3) Une hauteur équivalente à deux étages ou 30 % de la hauteur de la façade.

Le plan de façade peut s'appliquer à une façade principale ou à une façade secondaire.

**Plan de gestion environnementale**

Document de planification qui met en œuvre la gestion efficace et la protection des milieux naturels sensibles à conserver. Il définit les conditions, les objectifs et les dispositions permettant la coexistence de ces milieux et des activités humaines telles que les constructions dans une perspective de développement durable.

**Plan d'implantation**

Plan à l'échelle illustrant la position d'une ou de plusieurs constructions projetées par rapport aux limites de propriété.

**Plan d'urbanisme et de mobilité durable**

Document adopté sous forme de règlement par la Ville qui définit, entre autres, les grandes orientations d'aménagement du territoire, les grandes affectations du sol ainsi que les densités de son occupation.

**Plate-forme**

Construction ayant une surface plane et horizontale, plus ou moins surélevée.

**Porche**

Construction en saillie qui abrite la porte d'entrée d'un bâtiment.

**Poulailler**

Construction accessoire servant à la garde des poules et comprenant un parquet extérieur.

**Poule**

Oiseau femelle de basse-cour de la famille des gallinacés aux ailes courtes et à petite crête, qu'il soit adulte ou poussin.

**Prescription sylvicole**

Document faisant état de la description d'un peuplement forestier et des recommandations sur les travaux sylvicoles les plus appropriés à y faire. La prescription sylvicole doit être signée par un ingénieur forestier membre en règle de l'Ordre des ingénieurs forestiers du Québec.

**Présentation**

Action visant à présenter une question ou un projet aux membres du comité consultatif d'urbanisme.

**Producteur agricole**

Un producteur agricole au sens de la *Loi sur les producteurs agricoles*, RLRQ c P-28.

**Projet intégré**

Ensemble homogène, comptant un minimum de deux bâtiments, suivant un plan d'aménagement d'ensemble détaillé, lequel peut être constitué d'un ou plusieurs lots distincts, planifié dans le but de favoriser la copropriété et les occupations du sol communautaire tels les rues, les stationnements et les espaces verts. Le projet intégré peut être traversé par une rue publique.

**Promenade**

Plate-forme surélevée, reliée à une piscine et pouvant être reliée au bâtiment principal.

**Récréation extensive**

Toute activité de loisir, culturelle ou éducative dont la pratique requiert de grands espaces non construits ainsi que quelques constructions et/ou équipements accessoires. Les parcs, les espaces de détente et les pistes cyclables font notamment partie de cette fonction. Les pistes de course en sont exclues.

**Récréation intensive**

Toute activité de loisir, culturelle ou éducative dont la pratique requiert de grands espaces non construits ainsi que des bâtiments et/ou des aménagements considérables. Les golfs, les terrains de pratique de golf, les bases de plein air, les marinas, les musées et les campings font notamment partie de cette fonction.

**Remblai**

Travaux ou résultats consistants à rapporter de la terre, du sable, de la pierre ou autres matériaux granulaires pour élever le sol ou combler une cavité.

**Remise**

Construction accessoire servant de rangement pour les équipements nécessaires au déroulement des activités de l'usage principal.

**Rénovation**

Ensemble des travaux réalisés à l'intérieur ou à l'extérieur d'un bâtiment ou d'une construction afin d'en améliorer l'apparence ou la structure.

**Réparation**

Travaux visant le remplacement de certains éléments détériorés par des éléments identiques ou de même nature.

**Résidence d'accueil**

Une résidence d'accueil est une ressource d'hébergement de type familial (RTF). Les résidences d'accueil offrent aux personnes qui leur sont confiées des conditions de vie se rapprochant le plus possible de celles d'un milieu naturel. On y accueille particulièrement des adultes ou des personnes âgées afin de répondre à leurs besoins.

**Résidence de tourisme**

Établissement, autre qu'une résidence principale, où est offert de l'hébergement en appartements, maisons ou chalets meublés, incluant un service d'autocuisine.

**Résidence principale**

Résidence où une personne physique demeure de façon habituelle en y centralisant ses activités familiales et sociales et dont l'adresse correspond à celle qu'elle indique à la plupart des ministères et organismes du gouvernement.

**Ressources de type familial**

Ces ressources regroupent les familles d'accueil et les résidences d'accueil. Une ressource de type familial (RTF) est généralement constituée d'une ou de deux personnes qui accueillent chez elles, dans leur lieu de résidence principal, des personnes (enfants, adolescents, adultes, personnes âgées) en besoin de réadaptation, d'adaptation, de maintien de leurs acquis ou provenant d'un milieu familial en difficulté.

### **Ressource intermédiaire**

Une ressource intermédiaire (RI) est un lieu d'hébergement situé dans un quartier résidentiel qui accueille plusieurs personnes en besoin de réadaptation ou provenant d'un milieu familial en difficulté. Ce type de ressource procure un milieu de vie adapté à leurs besoins et on y dispense des services de soutien ou d'assistance requis par la condition des personnes.

### **Restauration**

Travaux visant la remise en état d'un matériau ou d'un élément d'architecture afin de lui redonner son cachet original ou d'en prolonger son existence.

### **Rez-de-chaussée**

Niveau situé au-dessus du sous-sol, de la cave ou du vide sanitaire d'un bâtiment, ou sur le sol lorsque le bâtiment ne comporte ni sous-sol, ni cave, ni vide sanitaire.

### **Rive**

Bande de terre qui borde les lacs et cours d'eau et qui s'étend vers l'intérieur des terres à partir de la ligne des hautes eaux. La largeur de la rive à protéger se mesure horizontalement.

La rive a un minimum de 10 mètres :

- 1) Lorsque la pente est inférieure à 30 %; ou
- 2) Lorsque la pente est supérieure à 30 % et présente un talus de moins de cinq mètres de hauteur.

La rive a un minimum de 15 mètres :

- 1) Lorsque la pente est continue et supérieure à 30 %, ou
- 2) Lorsque la pente est supérieure à 30 % et présente un talus de plus de cinq mètres de hauteur.

D'autre part, dans le cadre de l'application de la *Loi sur l'aménagement durable du territoire forestier*, RLRQ c A-18.1, et de sa réglementation se rapportant aux normes d'intervention dans les forêts du domaine de l'État, des mesures particulières de protection sont prévues pour la rive.

### **Rue**

Terme général donné à une voie de circulation servant au déplacement des véhicules routiers. Il inclut, entre autres, un boulevard, un chemin, une avenue, un croissant, une place, un carré, une route et un rang.

### **Saines habitudes de vie**

Ensemble de comportements et de choix de vie qui favorisent la santé physique, mentale et émotionnelle d'un individu. Ils impliquent des actions positives et des décisions éclairées visant à maintenir et à améliorer le bien-être général, notamment l'activité physique régulière, l'alimentation équilibrée, le sommeil adéquat, la gestion du stress, l'évitement des comportements nuisibles, l'hygiène personnelle et le déploiement d'une vie sociale développée.

### **Serre domestique**

Construction accessoire servant à la culture des plantes, des fruits et des légumes à des fins personnelles et qui ne sont pas destinés à la vente.

**Service à la fenêtre**

Espace d'un établissement commercial aménagé de façon à offrir un service aux piétons ou cyclistes par l'entremise d'une ouverture d'un bâtiment sans que les clients aient à entrer.

**Service au volant**

Usage accessoire d'un établissement commercial aménagé de façon à permettre de recevoir un service sans quitter sa voiture. Un service au volant comprend une allée de circulation et un endroit où la commande peut être donnée et un endroit pour récupérer les produits et biens.

**Service et équipement non structurant**

Service et équipement dont la superficie de plancher brute de tout bâtiment de bureaux est inférieure à 3 000 mètres carrés et dont la superficie brute de plancher de tout bâtiment mixte (local unique ou regroupement de locaux sur un même terrain) à caractère institutionnel, communautaire et/ou de bureau, est inférieure à 5 500 mètres carrés. L'activité de service se caractérise essentiellement par la mise à disposition d'une capacité technique ou intellectuelle. Les services couvrent un vaste champ d'activités telles que l'administration, les transports, les activités financières et immobilières, les activités scientifiques et techniques, les services administratifs et de soutien, l'éducation, la santé et l'action sociale. Les équipements institutionnels, administratifs et communautaires font également partie de cette catégorie.

**Service et équipement structurant**

Service et équipement, excluant les services et équipements de rayonnement régional, dont la superficie de plancher brute de tout bâtiment de bureaux est égale ou supérieure à 3 000 mètres carrés et dont la superficie de plancher brute de tout bâtiment mixte (local unique ou regroupement de locaux sur un même terrain) à caractère institutionnel, communautaire et/ou de bureau, est égale ou supérieure à 5 500 mètres carrés. L'activité de service se caractérise essentiellement par la mise à disposition d'une capacité technique ou intellectuelle. Les services couvrent un vaste champ d'activités telles que l'administration, les transports, les activités financières et immobilières, les activités scientifiques et techniques, les services administratifs et de soutien, l'éducation, la santé et l'action sociale.

**Service et équipement à rayonnement régional**

Service et équipement public de type administratif et institutionnel qui sont considérés à rayonnement régional ou suprarégional et dont la localisation doit être en priorité dans le périmètre de localisation des services et équipements de rayonnement régional à Saint-Jérôme. Font partie de cette catégorie :

- 1) Les services administratifs gouvernementaux et paragouvernementaux desservant l'ensemble de la MRC de La Rivière-du-Nord et la région administrative des Laurentides. Cependant, les services requérant de vastes espaces d'entreposage extérieurs et ceux rattachés à une ressource spécifique du milieu pourront être localisés à l'intérieur ou à l'extérieur du périmètre;
- 2) Les équipements scolaires d'enseignement collégial et universitaire. Cependant, les maisons d'enseignement rattachées à une ressource spécifique du milieu (ex. école d'agriculture) pourront être localisées à l'intérieur ou à l'extérieur du périmètre;
- 3) Les établissements publics reliés à la santé et aux services sociaux selon la définition suivante :

- a) Un centre hospitalier, un centre de protection de l'enfance et de la jeunesse, un centre d'hébergement et de soins de longue durée et un centre de réadaptation de nature publique au sens de la *Loi sur les services de santé et les services sociaux*, RLRQ c S-4.2. Sont cependant exclus les comptoirs de service (ex. CLSC) décentrés par rapport au siège social de l'établissement;
- 4) Les équipements d'administration de la justice tels que le palais de justice. Cependant, les centres de probation et de détention pourront être localisés à l'intérieur ou à l'extérieur du périmètre;
- 5) Les équipements culturels majeurs à caractère permanent desservant la MRC de La Rivière-du-Nord et la région administratives des Laurentides (ex. salle de spectacle de plus de 300 sièges, musée et autres). Sont cependant exclus les équipements reliés à une ressource archéologique, historique, naturelle ou récréative lorsque les caractéristiques du site le requièrent (ex. musée, centre d'interprétation ou autres).

### **Service de garde en milieu familial non régi**

Un service de garde en milieu familial non régi offert par une personne physique qui satisfait aux conditions suivantes selon la *Loi sur les services de garde éducatifs à l'enfance*, RLRQ c S-4.1.1 :

- 1) Elle agit à son propre compte;
- 2) Elle fournit des services de garde dans une résidence privée où ne sont pas déjà fournis de tels services;
- 3) Elle reçoit au plus six enfants parmi lesquels au plus deux sont âgés de moins de 18 mois, en incluant ses enfants de moins de neuf ans et les enfants de moins de neuf ans qui habitent ordinairement avec elle et qui sont présents pendant la prestation des services.

### **Site de récupération de pièces automobiles**

Voir la définition de « Cimetière d'automobiles ou cour de ferraille ».

### **Site patrimonial protégé**

Un site patrimonial reconnu par une instance compétente.

### **Solarium**

Construction érigée sur une plate-forme ou un patio et attenante au bâtiment principal et dont la superficie de chaque mur donnant sur l'extérieur est composée d'au moins 50 % de surface vitrée, de matériau transparent ou translucide rigide. Le solarium n'est pas utilisé comme pièce habitable.

### **Sous-sol**

Partie d'un bâtiment située sous le rez-de-chaussée et dont plus de 50 % de la hauteur entre le plancher et le plafond fini se situe sous le niveau moyen du sol adjacent. La hauteur entre le plancher et le plafond fini est d'au moins 2,1 mètres, à moins d'indication contraire au *Code de construction du Québec*, RLRQ c B-1.1, r.2.

### **Spa (bain à remous)**

Bassin artificiel extérieur, permanent ou temporaire, dont la profondeur d'eau est de 0,6 mètre ou plus, tels un bain à remous ou une cuve thermique, servant principalement à la détente et dont la capacité d'eau n'excède pas 2 000 litres.

**Stationnement souterrain**

Partie d'un bâtiment situé en dessous du plancher du rez-de-chaussée ou sous le niveau du sol et destiné au stationnement des véhicules.

**Structure d'une aire de stationnement étagée**

Stationnement souterrain ou aérien avec dalle de béton dont au moins une surface de roulement ne repose pas sur le sol.

**Superficie brute de plancher**

Superficie totale de tous les planchers d'un bâtiment ou des bâtiments faisant partie d'un même terrain, mesurée de la paroi extérieure des murs extérieurs ou de la ligne d'axe des murs mitoyens.

**Superficie d'implantation au sol**

Superficie extérieure maximum de la projection horizontale du bâtiment sur le sol, y compris les parties en porte-à-faux ou incorporées au bâtiment.

**Superficie de plancher**

La superficie totale de tous les planchers d'un bâtiment principal, mesuré conformément aux règles de calcul et de mesure.

**Surface aménageable**

Surface extérieure où il est possible d'implanter un bâtiment, une construction, un équipement ou un aménagement paysager, incluant les aires et allées de stationnements ainsi que les allées piétonnes.

**Surface végétalisée**

Surface extérieure comprenant les surfaces au sol perméables et plantées de végétaux, incluant les cours d'eau et bassins naturels ou artificiels aménagés dans le cadre d'un aménagement paysager ou d'un ouvrage de gestion de l'eau.

**Système géographique environnant**

Territoire qui peut présenter un risque d'instabilité pouvant menacer l'intervention envisagée ou qui peut être influencé par l'intervention envisagée.

**Table champêtre**

Les établissements où l'on sert des repas composés majoritairement des produits de la ferme ou des fermes environnantes. Les repas sont servis dans la salle à manger de la maison de ferme ou dans une dépendance aménagée à cet effet.

**Tambour**

Porche fermé, de façon saisonnière, afin de mieux isoler l'entrée d'un bâtiment.

**Terrain**

Lot, partie de lot, groupe de lots ou groupe de parties de lots contigus constituant une seule propriété foncière, enregistrée ou non et servant ou pouvant servir à un seul usage principal.

**Terrain d'angle**

Terrain situé à l'intersection de deux rues ou terrain dont la ligne de rue forme un angle inférieur à 135 degrés. Dans le cas d'une ligne courbe, l'angle est celui que forment les deux tangentes à la ligne de rue, les points de tangente étant au point d'intersection de la ligne de rue et des lignes de terrain.

**Terrain d'angle transversal**

Terrain donnant au moins sur trois rues.

**Terrain desservi**

Terrain desservi par un réseau d'aqueduc et d'égout public ou privé et approuvé par le ministère de l'Environnement, de la Lutte contre les changements climatiques, de la Faune et des Parcs.

**Terrain non desservi**

Terrain ne disposant d'aucun service, ni réseau d'aqueduc, ni réseau d'égout.

**Terrain partiellement desservi**

Terrain desservi par un seul service, soit par un réseau d'aqueduc, soit par un réseau d'égout, public ou privé, approuvé par le ministère de l'Environnement, de la Lutte contre les changements climatiques, de la Faune et des Parcs.

**Terrain intérieur**

Terrain autre qu'un terrain d'angle ou transversal.

**Terrain riverain**

Un terrain adjacent à un cours d'eau, ou un terrain en bordure d'une rue existante qui borde un cours d'eau.

**Terrain transversal**

Terrain intérieur dont les extrémités donnent sur deux rues.

**Terrasse**

Plate-forme extérieure surélevée à plus de 0,3 mètre et à au plus 0,6 mètre et destinée aux activités extérieures.

**Toit-terrasse**

Espace de détente extérieur situé sur le toit d'un bâtiment principal.

**Toit plat**

Toit qui possède une ou des pentes très douces vers un système d'évacuation d'eau situé au centre ou à proximité de celui-ci.

**Toit vert**

Toiture entièrement ou partiellement recouverte de végétation, qui comporte une membrane étanche, une membrane de drainage et un substrat de croissance permettant de protéger le toit et d'accueillir la végétation. Synonyme : toit végétalisé.

**Transformation**

Travaux effectués sur un bâtiment, une construction, un ouvrage ou un équipement :

- 1) Affectant un élément structural;
- 2) Visant l'ajout, le retrait ou la modification des dimensions d'ouvertures existantes;
- 3) Visant un agrandissement ou un changement relatif à la forme ou au volume;
- 4) Visant un changement d'usage, en tout ou en partie;
- 5) Visant l'installation, le remplacement ou la correction d'un dispositif de sécurité;
- 6) Visant la mise aux normes, aux exigences de construction, d'un bâtiment ou partie d'un bâtiment;
- 7) Visant le remplacement d'un matériau de revêtement extérieur.

**Travaux municipaux**

Tous travaux reliés à l'installation d'un système d'aqueduc ou d'égouts incluant des travaux de voirie, à l'entretien, au reboisement ou au nettoyage des rives de cours d'eau, à l'installation d'équipements à caractère municipal ou intermunicipal.

**Unité animale**

L'unité de mesure du nombre d'animaux qui peuvent se trouver dans une installation d'élevage au cours d'un cycle annuel de production telle que déterminée au présent règlement.

**Unité d'élevage**

Une installation d'élevage ou, lorsqu'il y en a plus d'une, de l'ensemble des installations d'élevage dont un point du périmètre de l'une est à moins de 150 mètres de la prochaine et, le cas échéant, de tout ouvrage d'entreposage des déjections des animaux qui s'y trouvent.

**Unité d'habitation accessoire (UHA)**

Unité d'habitation accessoire (UHA) aménagée sur un terrain déjà occupé par une résidence principale.

**Usage**

Fins pour lesquelles un terrain ou une partie de terrain, un bâtiment ou une partie de bâtiment, une structure ou leurs constructions accessoires sont ou peuvent être utilisés ou occupés.

**Usage additionnel**

Fin pour laquelle un terrain ou une partie de terrain, un bâtiment ou une partie de bâtiment, une construction ou une partie de construction sont ou peuvent être utilisés ou occupés en plus d'un usage principal. Un usage additionnel peut être autorisé pour une période limitée ou préétablie.

**Usage accessoire**

Usage relié à l'usage principal, accessoire à ce dernier et contribuant à améliorer l'utilité, la commodité et l'agrément de l'usage. À titre d'exemple, une cafétéria localisée dans un hôpital est considérée comme étant un usage accessoire à l'usage principal.

**Usage principal**

Fins premières pour lesquelles un terrain ou une partie de terrain, un bâtiment ou partie de bâtiment, une structure peuvent être utilisés ou occupés.

**Utilité publique et infrastructure**

Tout service ou infrastructure d'utilité publique tels que les infrastructures d'aqueduc ou d'égout, usine d'épuration des eaux, réseaux de gaz, d'électricité et de télécommunication.

**Usine d'épuration des eaux usées**

Lieu permettant l'enlèvement de la majeure partie des matières en suspension présentes dans les eaux usées.

**Véhicule lourd**

Tout véhicule routier servant au transport des marchandises et des personnes, tel qu'un camion, un autobus, un fourgon, un tracteur, une remorque ou un véhicule outil dont la masse nette est de 3 000 kg et plus ainsi que toute remorque de ferme ou tout véhicule transportant des matières dangereuses.

**Véhicule outil**

Véhicule routier conçu principalement pour effectuer un travail et muni de son outillage et dont le poste de travail est intégré au poste de conduite du véhicule, tel qu'une niveleuse, une rétrochargeuse, une dépanneuse, une pelle mécanique, une pelleteuse, une chargeuse-pelleteuse (pépine), une souffleuse à neige, un balai de rue, un chariot élévateur, etc.

**Véhicule commercial**

Véhicule routier dont la masse nette est de 3000 kg et moins. Il est utilisé à des fins commerciales ou professionnelles par une entreprise, un travailleur autonome ou une personne physique. Il peut s'agir, entre autres, d'un véhicule de promenade, d'un véhicule utilitaire sport (VUS), d'une camionnette, une fourgonnette ou une remorque dont la longueur maximale est de 4,5 m et la hauteur maximale de 2,6 m.

**Véhicule récréatif habitable**

Tout véhicule de camping, mû par son propre moteur ou devant être tiré ou poussé par un véhicule à moteur, conçu pour être utilisé à des fins récréatives, aménagé de manière qu'une personne puisse y dormir et y manger et pouvant aussi être équipé d'installations sanitaires ou d'installations pour y préparer des repas.

**Véhicule récréatif de loisirs**

Toute embarcation motorisée ou non servant à la navigation de plaisance, les véhicules hors route ainsi que les remorques personnelles servant ou non au transport de véhicules récréatifs de loisirs.

**Véhicule routier**

Tout véhicule motorisé qui peut circuler sur un chemin, adapté essentiellement pour le transport d'une personne ou d'un bien. Sont exclus des véhicules routiers les véhicules pouvant circuler uniquement sur des rails, les bicyclettes assistées et les fauteuils roulants mus électriquement.

**Véranda**

Construction attenante au bâtiment principal, érigée sur une galerie, un balcon ou un patio, couverte et emmurée, dont chacun des murs extérieurs est ouvert dans une proportion minimale de 50 %. Les ouvertures sont munies de moustiquaires.

**Ville**

Ville de Saint-Jérôme.

**Voie de circulation**

Tout endroit ou structure affectés à la circulation motorisée, publique ou privée, notamment une route, rue ou ruelle, un chemin, un sentier de motoneige, un réseau ferroviaire, une infrastructure portuaire ainsi qu'une aire publique de stationnement.

**Zone inondable de faible courant**

Cette zone correspond à la partie de la plaine inondable, au-delà de la limite de la zone de grand courant, qui peut être inondée lors d'une crue de récurrence de 100 ans.

**Zone inondable de grand courant**

Cette zone correspond à la partie d'une plaine inondable qui peut être inondée lors d'une crue de récurrence de 20 ans.

[\[Règl. 0351-004, art. 14, 2026-02-25\]](#); [\[Règl. 0351-005, art. 7, 2026-03-25\]](#); [\[Règl. 0351-005, art. 8, 2026-03-25\]](#); [\[Règl. 0351-005, art. 9, 2026-03-25\]](#); [\[Règl. 0351-005, art. 10, 2026-03-25\]](#);

### **Section 3**      **Interprétation du plan de zonage**

#### **Article 10**      **Répartition du territoire en zones**

Pour fins d'application des règlements d'urbanisme, le territoire de la Ville est divisé en zones délimitées sur le plan de zonage à l'annexe 1 faisant partie intégrante du présent règlement.

Chaque zone est considérée comme un secteur servant d'unité de votation aux fins des articles 131 à 137 de la *Loi sur l'aménagement et l'urbanisme*, RLRQ c A-19.1.

#### **Article 11**      **Identification des zones**

Chaque zone délimitée au plan de zonage est identifiée par un code composé de lettres et d'un nombre. Les lettres identifient l'affectation de la zone, tandis que le nombre identifie le numéro de la zone.

#### **Article 12**      **Explication des limites de zone**

Une limite de zone apparaissant au plan de zonage coïncide avec la ligne ou l'axe le plus près parmi des lignes suivantes :

- 1) Le centre ou le prolongement du centre de l'axe d'une voie de circulation existante, homologuée ou projetée;
- 2) Une limite physique naturelle;
- 3) Une limite de la Ville;
- 4) Une ligne de terrain existant ou leur prolongement;
- 5) Une ligne de propriété ou leur prolongement.

Les zones peuvent également être délimitées par une cote (distance) portée sur le plan de zonage à partir d'une limite ci-dessus indiquée.

Lorsqu'une limite de zone suit à peu près une des lignes énumérées ci-haut, elle est réputée coïncider avec celle-ci, sauf indication contraire apparaissant au plan de zonage.

Dans quelques cas, les limites de zones peuvent être « flottantes » parce qu'il n'y a pas de plan de lotissement déposé. Quand un plan de subdivision sera déposé et accepté, la ligne flottante suit alors le tracé de la ligne la plus proche.

Malgré les dispositions du présent article, les limites des affectations identifiées au plan d'urbanisme en vigueur doivent être respectées.

#### **Article 13**      **Règles de préséance pour un lot ou un terrain compris dans plus d'une zone**

En cas d'incompatibilité entre des dispositions prescrites à un lot ou un terrain, compris dans plus d'une zone, les règles de préséance suivantes s'appliquent :

- 1) Si le bâtiment est entièrement situé dans une seule zone, les dispositions de cette zone s'appliquent au bâtiment;
- 2) Si le bâtiment est situé dans plus d'une zone, les dispositions de la zone qui couvre plus de 50 % de la superficie d'emprise au sol du bâtiment s'appliquent au bâtiment;
- 3) Si la disposition s'applique à un terrain, les dispositions prescrites à chacune des zones concernées s'appliquent respectivement à chaque partie correspondante de ce terrain.

## Section 4 Interprétation de la grille des spécifications

### Article 14 Dispositions générales

En plus de toute autre disposition des règlements d'urbanisme, chaque zone du plan de zonage possède sa propre grille des spécifications qui comprend les normes spécifiques et références qui lui sont applicables et identifiées par un numéro distinct en haut à droite de chacune des grilles. Les grilles de spécifications sont structurées en lignes, numérotées par des chiffres, et en colonnes, identifiées par des lettres. Chaque grille se compose des sections suivantes :

- 1) Section « Lotissement »;
- 2) Section « Zonage »;
- 3) Section « Usages conditionnels »;
- 4) Section « Plan d'implantation et d'intégration architecturale (PIIA) »;
- 5) Section « Zonage incitatif »;
- 6) Section « Dispositions particulières »;
- 7) Section « Règlements modificateurs ».

	A	B	C	D	E	F	G
1	<b>Lotissement</b>						
2	<b>Dimensions d'un lot</b>						
3	Largeur d'un lot min./max. (m)						
4	Largeur d'un lot d'angle min./max. (m)						
5	Largeur d'insertion d'un lot min./max. (%)						
6	Profondeur de lot min./max. (m)						
7	Superficie d'un lot min./max. (m <sup>2</sup> )						

Figure III Exemple d'une section de la grille des spécifications

Les grilles doivent être interprétées en lien avec la réglementation en vigueur, l'index terminologique, les règles de calculs et de mesures ainsi qu'avec la classification des usages du présent règlement. Les grilles des spécifications se retrouvent à l'annexe 2 (grilles des spécifications).

Des notes sont référencées par des numéros entre parenthèses « (#) » qui peuvent se retrouver à divers endroits de la grille et qu'une disposition spécifique s'applique. Cette disposition spécifique est inscrite à la section « Dispositions spécifiques » de la grille. Lorsqu'un numéro est mentionné à la section, mais ne correspond à aucun renvoi dans la grille, cela indique que la disposition spécifique concerne une partie de la zone, une zone entière ou un objet particulier, selon le contenu de la note.

Les lignes qui composent les différentes sections des grilles de spécifications sont expliquées aux tableaux des articles suivants.

### Article 15 Section « Lotissement »

La section lotissement comporte les normes relatives au lotissement.

Tableau 1 Explication de la section « Lotissement »

Référence à la grille	Explication
Ligne 2 Sous-section « Dimensions d'un lot »	Comporte les normes relatives aux dimensions que les lots doivent respecter : <ul style="list-style-type: none"> <li>• Lorsque des dimensions sont inscrites à la colonne « B », celles-ci s'appliquent à l'ensemble de la zone, indépendamment de l'usage;</li> <li>• Lorsque des dimensions sont inscrites aux colonnes « C » à « G », elles s'appliquent aux usages autorisés à la colonne équivalente de la section « zonage ».</li> </ul>
Ligne 3 « Largeur d'un lot min./max. (m) »	Indique la largeur minimale et maximale que doit respecter un lot, en mètre. L'absence de norme signifie qu'aucune disposition n'est obligatoire.
Ligne 4 « Largeur d'un lot d'angle min./max. (m) »	Indique la largeur minimale et maximale que doit respecter un lot d'angle, en mètre. L'absence de norme signifie qu'aucune disposition n'est obligatoire. Voir l'article 22, nommé « Largeur d'un lot d'angle » dans le <i>Règlement numéro 0352-000 sur le lotissement de la Ville de Saint-Jérôme</i> .
Ligne 5 « Largeur d'insertion d'un lot min./max. (%) »	Indique la largeur d'insertion minimale et maximale que doit respecter un lot, en pourcentage. Cette exigence vise à assurer le maintien des caractéristiques du lotissement dans certaines zones en fonction du contexte. L'absence de norme signifie qu'aucune disposition n'est obligatoire.
Ligne 6 « Profondeur d'un lot min./max. (m) »	Indique la profondeur minimale et maximale que doit respecter un lot, en mètre. L'absence de norme signifie qu'aucune disposition n'est obligatoire.
Ligne 7 « Superficie d'un lot min./max. (m <sup>2</sup> ) »	Indique la superficie minimale et maximale que doit respecter un lot, en mètre carré. L'absence de norme signifie qu'aucune disposition n'est obligatoire.

Les termes relatifs à la section « Lotissement » des grilles de spécifications sont à l'index terminologique du *Règlement numéro 0352-000 sur le lotissement de la Ville de Saint-Jérôme*.

Les règles de calcul, de mesure et d'application de la section « Lotissement » des grilles de spécifications sont au *Règlement numéro 0352-000 sur le lotissement de la Ville de Saint-Jérôme*.

## Article 16 Section « Zonage »

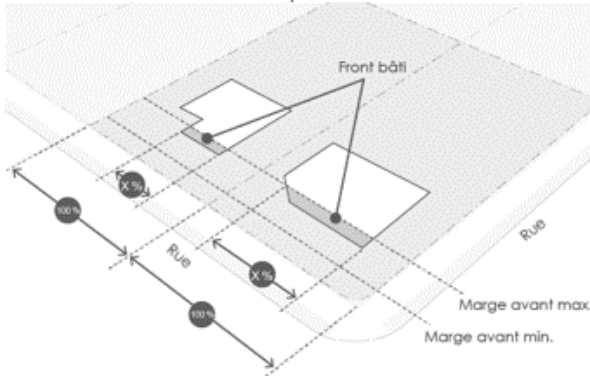
La section « Zonage » comporte les normes relatives aux usages principaux, à la mixité d'usages obligatoire, au projet intégré, à l'implantation des bâtiments principaux, à l'architecture des bâtiments principaux et à l'aménagement des terrains.

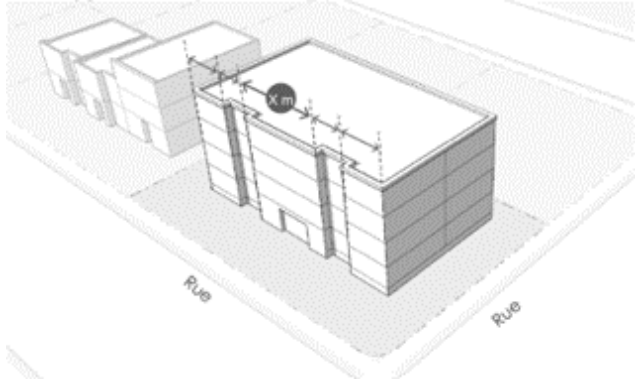
Tableau 2 Explication de la section « Zonage »

Référence à la grille	Explication
Lignes 9 à 45 Sous-section « Classification des usages principaux »	Comporte les « Classes d'usages » pour chacun des groupes d'usages prévus au présent règlement de zonage. Lorsqu'un « ● » se retrouve vis-à-vis une ligne correspondant à une classe d'usages (lignes 9 à 45), cette classe d'usages est permise à la zone selon les spécifications prescrites à la colonne correspondante. Lorsqu'un « (#) » se trouve vis-à-vis une ligne, cela signifie que l'usage est autorisé, mais sujet à une disposition spécifique. L'absence d'un « ● » ou d'un « # » signifie que l'usage est prohibé.
Ligne 46 Sous-section « Mixité d'usages obligatoire »	Comporte les normes relatives à la mixité d'usages dans un bâtiment principal.
Ligne 47 « Superficie occupée au rez-de-chaussée par un usage d'un groupe autre que « Habitation (H) min. (%) »	Indique la superficie de plancher minimale devant être allouée à un usage relevant d'un groupe d'usages autre que celui du groupe « Habitation (H) » au rez-de-chaussée d'un bâtiment principal, en pourcentage. Cette exigence vise à garantir, dans certaines zones, qu'une partie des rez-de-chaussée soit utilisée à des fins autres que résidentielles, et ce, dans le but de favoriser l'animation des rues et la mixité des usages. L'absence de norme signifie qu'aucune disposition n'est obligatoire.
Ligne 48 Sous-section « Projet intégré »	Comporte les autorisations relatives aux projets intégrés.
Ligne 49 « Projet intégré autorisé »	Lorsqu'un « ● » se retrouve vis-à-vis la ligne, ce point indique que l'implantation de bâtiments sous forme de projet intégré est autorisée à la zone. Lorsqu'un « # » se trouve vis-à-vis une ligne, cela signifie qu'un projet intégré est autorisé, mais sujet à une disposition spécifique. L'absence d'un « ● » ou d'un « # » signifie que l'usage est prohibé.
Ligne 50 Sous-section « Implantation du bâtiment principal »	Comporte les normes relatives à la structure du bâtiment principal et aux marges à respecter.
Ligne 51 Division « Structure du bâtiment principal »	Comporte les types de structure pouvant être autorisés pour un bâtiment principal.
Lignes 52 à 54 « Isolée », « Jumelée » et « Contiguë »	Lorsqu'un « ● » se retrouve vis-à-vis une ligne correspondant à une structure, soit « isolée », « jumelée » ou « contiguë » (lignes 52 à 54), cette structure est permise pour le bâtiment principal. Lorsqu'un « # » se trouve vis-à-vis une ligne, cela signifie que la structure est autorisée, mais sujet à une disposition spécifique. L'absence d'un « ● » ou d'un « # » signifie que l'usage est prohibé.



Ligne 55 Division « Marges »	Comporte les normes relatives aux marges minimales et maximales à respecter pour l'implantation des bâtiments principaux.
Ligne 56 « Avant min./max. (m) »	Indique la marge avant minimale et maximale à respecter pour l'implantation du bâtiment principal, en mètre. L'absence de norme signifie qu'aucune disposition n'est obligatoire.
Ligne 57 « Avant secondaire min./max. (m) »	Indique la marge avant secondaire minimale et maximale à respecter pour l'implantation du bâtiment principal, en mètre. L'absence de norme signifie qu'aucune disposition n'est obligatoire.
Ligne 58 « Avant d'insertion »	<p>Lorsqu'un « ● » se retrouve vis-à-vis la ligne, la règle d'insertion s'applique. Lorsqu'un « # » se trouve vis-à-vis une ligne, cela signifie que la règle d'insertion est sujette à une disposition spécifique.</p> <p>Cette exigence vise à favoriser, dans certaines zones, l'alignement des constructions en marge avant lors de l'implantation d'un nouveau bâtiment par rapport au contexte d'insertion.</p> <p>L'absence d'un « ● » ou d'un « # » signifie qu'aucune disposition n'est obligatoire.</p> <div data-bbox="656 829 1295 1207" data-label="Image"> </div> <p><i>Figure IV Marge avant d'insertion</i></p>
Ligne 59 « Latérale min./max. (m) »	Indique la marge latérale minimale et maximale à respecter pour l'implantation du bâtiment principal, en mètre. Lorsque les bâtiments de structure jumelée et contiguë sont autorisés, la marge latérale du côté du mur mitoyen est considérée comme nulle à l'endroit spécifique où ce mur est construit ou destiné à être construit. Cette marge n'est pas indiquée à la grille. Pour ces structures, la marge latérale à respecter s'applique au mur latéral extérieur non mitoyen. L'absence de norme signifie qu'aucune disposition n'est obligatoire.
Ligne 60 « Arrière min./max. (m) »	Indique la marge arrière minimale et maximale à respecter pour l'implantation du bâtiment principal, en mètre. L'absence de norme signifie qu'aucune disposition n'est obligatoire.

<p>Ligne 61 « Front bâti sur rue min. (%) »</p>	<p>Indique la proportion de la largeur du terrain occupée par un bâtiment principal ou une partie de bâtiment principal mesurée à une distance comprise entre la marge avant minimale et la marge avant maximale prescrites. Dans le cas d'un terrain d'angle ou transversal, le front bâti est mesuré distinctement pour chacune des rues concernées.</p> <p>L'absence de norme signifie qu'aucune disposition n'est obligatoire.</p>  <p><i>Figure V Front bâti sur rue</i></p>
<p>Ligne 62 Sous-section « Architecture du bâtiment principal »</p>	<p>Comporte les normes relatives aux dimensions du bâtiment principal, aux rapports, à la volumétrie et au rez-de-chaussée à respecter.</p>
<p>Ligne 63 Division « Dimensions du bâtiment principal »</p>	<p>Comporte les normes relatives à la largeur, à la profondeur, à la hauteur et aux nombres d'étages qu'un bâtiment principal doit respecter.</p>
<p>Ligne 64 « Largeur min./max. (m) »</p>	<p>Indique la largeur minimale et maximale à respecter pour le bâtiment principal, en mètre.</p> <p>L'absence de norme signifie qu'aucune disposition n'est obligatoire.</p>
<p>Ligne 65 « Profondeur min./max. (m) »</p>	<p>Indique la profondeur minimale et maximale à respecter pour le bâtiment principal, en mètre.</p> <p>L'absence de norme signifie qu'aucune disposition n'est obligatoire.</p>
<p>Ligne 66 « Hauteur min./max. (m) »</p>	<p>Indique la hauteur minimale et maximale à respecter pour le bâtiment principal, en mètre.</p> <p>L'absence de norme signifie qu'aucune disposition n'est obligatoire.</p>
<p>Ligne 67 « Nombre d'étages min./max. (en étage) »</p>	<p>Indique le nombre d'étages minimal et maximal à respecter pour le bâtiment principal, en étage. Le nombre d'étages se mesure à la façade principale.</p> <p>L'absence de norme signifie qu'aucune disposition n'est obligatoire.</p>
<p>Ligne 68 Division « Rapports »</p>	<p>Comporte les normes relatives au coefficient d'emprise au sol (CES) et au coefficient d'occupation du sol (COS).</p>
<p>Ligne 69 « Coefficient d'emprise au sol (CES) min./max. »</p>	<p>Indique le coefficient d'emprise au sol (CES) minimal et maximal à respecter pour le terrain, en nombre.</p> <p>L'absence de norme signifie qu'aucune disposition n'est obligatoire.</p>

<p>Ligne 70 « Coefficient d'occupation du sol (COS) min./max. »</p>	<p>Indique le coefficient d'occupation du sol (COS) minimal et maximal à respecter pour le terrain, en nombre. L'absence de norme signifie qu'aucune disposition n'est obligatoire.</p>
<p>Ligne 71 Division « Volumétrie »</p>	<p>Comporte les normes relatives à la largeur d'un plan de façade, au plan angulaire, au nombre d'étages, au retrait avant des étages et à la marge latérale des étages à respecter.</p>
<p>Ligne 72 « Largeur d'un plan de façade max. (m) »</p>	<p>Indique la largeur maximale qu'un plan de façade s'appliquant à une façade principale et une façade secondaire d'un bâtiment principal doit respecter, en mètre. Cette exigence vise à ajouter un rythme architectural sur la partie inférieure des façades donnant sur une rue d'un bâtiment principal et, par le fait même, à prévenir leur monotonie. L'absence de norme signifie qu'aucune disposition n'est obligatoire.</p>  <p><i>Figure VI Plan de façade</i></p>

Ligne 73  
« Plan angulaire max.  
(degré) »

Indique l'angle maximal que doit respecter la volumétrie d'un bâtiment principal, en degré. Le plan angulaire s'applique à un bâtiment principal de 5 étages ou plus pour définir sa hauteur maximale et son volume. Il s'applique sur toute la largeur de la façade concernée et doit être mesuré vers l'intérieur du bâtiment.

Cette exigence s'applique uniquement dans le cas d'un terrain adjacent à une zone dont l'affectation est « résidentielle de faible densité » selon les dispositions qui suivent.

Lorsqu'une ligne arrière du terrain concerné est adjacente à un terrain situé dans une zone dont l'affectation est « résidentielle de faible densité » le plan angulaire se calcule à partir de la ligne arrière au niveau moyen du sol.

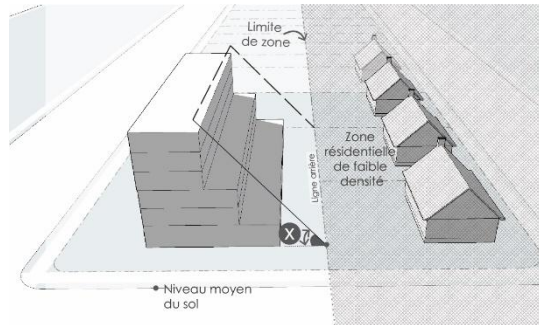


Figure VII Plan angulaire (exemple 1)

Lorsque le terrain concerné se situe du côté opposé de la rue d'un terrain situé dans une zone dont l'affectation est « résidentielle de faible densité » le plan angulaire se calcule à partir de la ligne avant ou avant secondaire à une hauteur de 12 m.

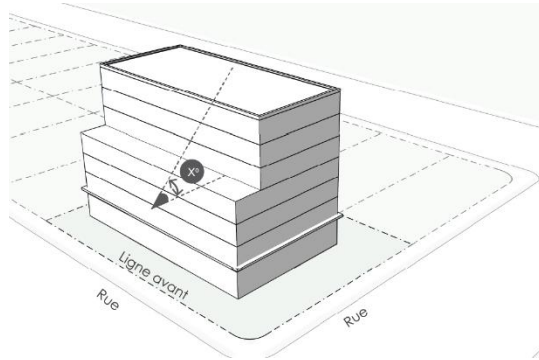


Figure VIII Plan angulaire (exemple 2)

Cette exigence s'applique au bâtiment principal pour définir sa hauteur maximale et son volume et vise à assurer que les vues restent dégagées pour les terrains adjacents de plus petits volumes.

L'absence de norme signifie qu'aucune disposition n'est obligatoire.

Ligne 74  
« Retrait avant des étages  
(en étage) »

Indique le nombre d'étages maximal au-dessus duquel un retrait de façade est exigé, en étage.

Est considéré comme un retrait, une distance horizontale minimale de 1,5 mètre entre l'alignement de la façade des étages supérieurs par rapport à l'alignement de la façade des étages adjacents en dessous.

Cette exigence s'applique uniquement à une façade principale et à une façade secondaire.

Cette exigence vise à moduler les volumes d'un bâtiment principal de grande hauteur, à éviter qu'un tel bâtiment soit trop massif le long de certaines rues.

L'absence de norme signifie qu'aucune disposition n'est obligatoire.

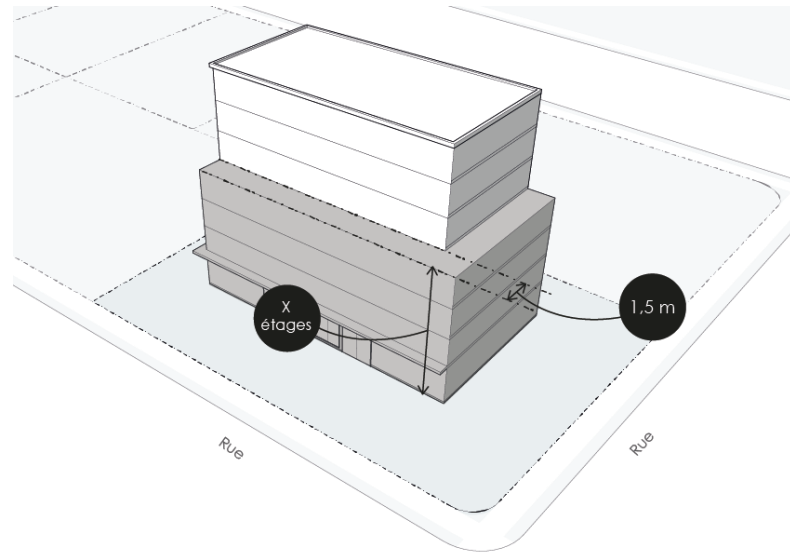
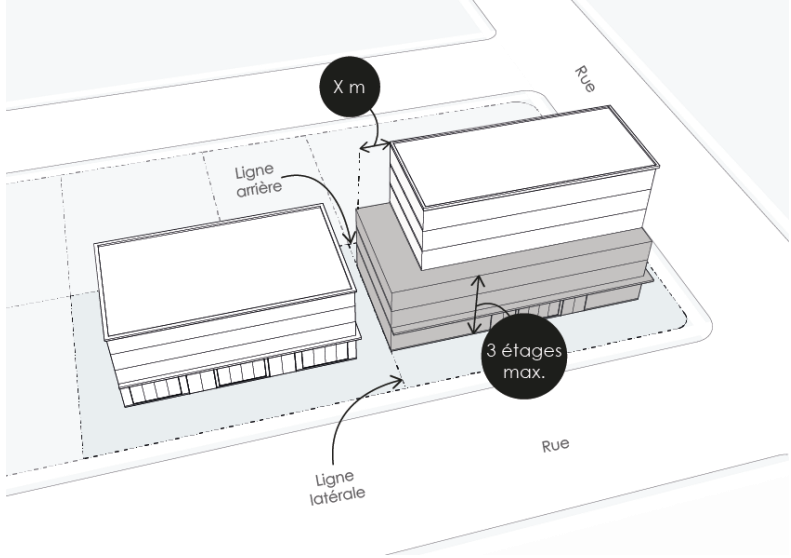
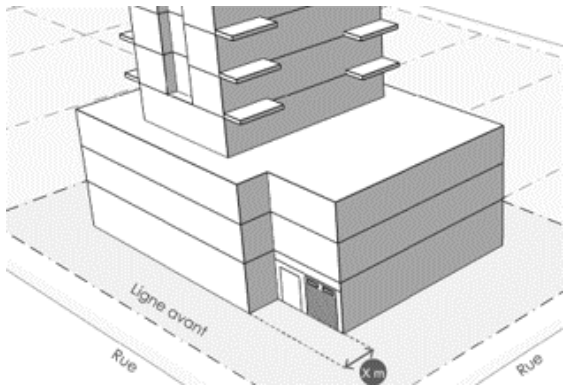


Figure IX Retrait avant des étages

<p>Ligne 75 « Marge latérale des étages supérieurs au troisième étage min. (m) »</p>	<p>Indique la marge latérale des étages à respecter au-dessus du troisième étage.</p> <p>Cette exigence vise à restreindre la contiguïté des bâtiments pour les étages supérieurs.</p> <p>Malgré la présence d'une norme à la grille des spécifications aucune disposition ne s'applique dans le cas d'un projet comprenant des murs mitoyens dans le cas où ces murs font partie de bâtiments qui font l'objet d'une approbation simultanée pour un permis de construction.</p> <p>L'absence de norme signifie qu'aucune disposition n'est obligatoire.</p> 
<p>Ligne 76 Division « Rez-de-chaussée »</p>	<p>Comporte les normes relatives à la hauteur d'un plancher, la hauteur d'un étage, à l'ouverture d'une façade principale, à l'ouverture d'une façade secondaire et au retrait d'une porte de garage par rapport à la façade principale et secondaire à respecter.</p>
<p>Ligne 77 « Hauteur du plancher min./max. (m) »</p>	<p>Indique la hauteur minimale et maximale autorisée à laquelle le plancher du rez-de-chaussée d'un bâtiment principal doit se situer, en mètre. La hauteur du plancher se mesure au niveau moyen du sol sur la façade principale.</p> <p>L'absence de norme signifie qu'aucune disposition n'est obligatoire.</p>
<p>Ligne 78 « Hauteur d'un étage au rez-de-chaussée min. (m) »</p>	<p>Indique la hauteur minimale du rez-de-chaussée d'un bâtiment principal, en mètre. La hauteur se mesure du plancher au plafond fini.</p> <p>Vise à favoriser la conversion future du rez-de-chaussée à des fins autres que résidentielles.</p> <p>L'absence de norme signifie qu'aucune disposition n'est obligatoire.</p>

*Figure X Marge latérale des étages supérieurs au troisième étage*

<p>Ligne 79 « Proportion d'ouvertures au rez-de-chaussée min. — Groupe d'usages "Habitation (H)" (%) »</p>	<p>Indique la proportion minimale d'ouvertures de l'élévation de la façade principale et de l'élévation de la façade secondaire au rez-de-chaussée à respecter pour un usage du groupe « Habitation (H) », en pourcentage.</p> <p>Une ouverture peut être constituée de portes, sauf les portes de garage, ou de fenêtres.</p> <p>Cette exigence vise à rehausser la qualité architecturale et la transparence d'un bâtiment principal de manière à favoriser l'animation des rues.</p> <p>L'absence de norme signifie qu'aucune disposition n'est obligatoire.</p>
<p>Ligne 80 « Proportion d'ouvertures au rez-de-chaussée min. — Autres usages (%) »</p>	<p>Indique la proportion minimale d'ouvertures de l'élévation de la façade principale et de l'élévation de la façade secondaire au rez-de-chaussée à respecter pour un usage d'un groupe autre que « Habitation (H) », en pourcentage.</p> <p>Une ouverture peut être constituée de portes, sauf les portes de garage, ou de fenêtres.</p> <p>Cette exigence vise à rehausser la qualité architecturale et la transparence d'un bâtiment principal de manière à favoriser l'animation des rues.</p> <p>L'absence de norme signifie qu'aucune disposition n'est obligatoire.</p>
<p>Ligne 81 « Retrait d'une porte de garage par rapport au plan de façade min. (m) »</p>	<p>Indique une distance horizontale minimale entre un plan de façade et une porte de garage à respecter.</p>  <p><i>Figure XI Retrait d'une porte de garage</i></p> <p>Cette exigence vise à favoriser un alignement des façades principales et secondaires qui est architecturalement dynamique, et ce, afin de favoriser l'animation des rues. Elle vise aussi à sécuriser l'interface entre le garage et la voie de circulation.</p> <p>L'absence de norme signifie qu'aucune disposition n'est obligatoire.</p>
<p>Ligne 82 Division « Revêtement extérieur »</p>	<p>Comporte les normes relatives aux matériaux extérieurs autorisés pour un bâtiment principal.</p>

Ligne 83 « Classe de matériaux autorisée pour l'ensemble du bâtiment »	Indique la classe de matériaux autorisée pour l'ensemble d'un bâtiment principal. L'absence de norme signifie qu'aucune disposition n'est obligatoire.
Ligne 84 « Classe principale en façade / Proportion requise min. (%) »	Indique la classe de matériaux principale autorisée en façade principale et secondaire et indique la proportion minimale requise de ladite classe, en pourcentage. L'absence de norme signifie qu'aucune disposition n'est obligatoire.
Ligne 85 Sous-section « Aménagement d'un terrain et affichage »	Comporte les normes relatives à la végétalisation, à la gestion des eaux, à la surface dédiée à une aire de stationnement, à l'emplacement et l'aménagement d'une aire de stationnement extérieure et au ratio de cases de stationnement par usages, à l'affichage, à l'entreposage et à l'étagage extérieur à respecter.
Ligne 86 Division « Végétalisation »	Comporte les normes relatives à la surface végétalisée et au nombre d'arbres par terrain à respecter.
Ligne 87 « Surface végétalisée du terrain min. (%) »	Indique la superficie totale d'un terrain qui doit être végétalisée, en pourcentage. L'absence de norme signifie qu'aucune disposition n'est obligatoire.
Ligne 88 « Surface végétalisée de la cour avant min. (%) »	Indique la superficie totale de la cour avant d'un terrain qui doit être végétalisée, en pourcentage. L'absence de norme signifie qu'aucune disposition n'est obligatoire.
Ligne 89 « Surface aménageable max. (m <sup>2</sup> ) »	Indique la superficie maximale aménagée d'un terrain, en mètre carré. L'absence de norme signifie qu'aucune disposition n'est obligatoire.
Ligne 90 « Nombre d'arbres sur l'ensemble du terrain min. (unité/m <sup>2</sup> ) »	Indique le nombre d'arbres minimal à planter sur l'ensemble d'un terrain, en unité par mètre carré de superficie de terrain. L'absence de norme signifie qu'aucune disposition n'est obligatoire.
Ligne 91 « Nombre d'arbres en cour avant et avant secondaire min. (unité/m linéaire ou unité) »	Indique le nombre d'arbres minimal à planter en cour avant et avant secondaire d'un terrain. Selon les zones ou les usages, le nombre d'arbres minimal peut être exprimé en unité par mètre linéaire de la ligne avant et avant secondaire ou peut être exprimé en unité nette. Le nombre inscrit ne s'applique pas pour une cour avant ou avant secondaire d'une profondeur de moins de 3 mètres. L'absence de norme signifie qu'aucune disposition n'est obligatoire.
Ligne 92 Division « Bande tampon »	Comporte les normes relatives aux bandes tampons autorisées pour un terrain.
Ligne 93 « Type exigé / largeur min. (m) »	Indique le type de bande tampon exigé suivi de la largeur minimale à respecter. La lettre réfère au type de bande tampon exigé. Le chiffre indique la largeur en mètre minimal de la bande tampon à aménager. L'absence de norme signifie qu'aucune disposition n'est obligatoire.

Ligne 94 Division « Aires de stationnement »	Comporte les normes relatives à l'emprise au sol à respecter d'une aire de stationnement extérieure.
Ligne 95 « Surface dédiée aux aires de stationnement max. (%) »	Indique la superficie maximale d'un terrain pouvant être consacrée aux aires de stationnement extérieures, incluant les cases de stationnement, les allées de circulation et les allées d'accès, en pourcentage. L'absence de norme signifie qu'aucune disposition n'est obligatoire.
Ligne 96 Division « Implantation d'une aire de stationnement extérieure »	Comporte les normes relatives à la localisation d'une aire de stationnement extérieure, la largeur d'une entrée charretière et à l'empiètement de l'aire de stationnement extérieure devant la façade principale à respecter.
Lignes 97 à 100 « Cour avant », « Cour avant secondaire », « Cour latérale » et « Cour arrière »	Lorsqu'un « ● » se retrouve vis-à-vis une ligne correspondant à une cour soit « Cour avant », « Cour avant secondaire », « Cour latérale » ou « Cour arrière » (lignes 97 à 100), une aire de stationnement extérieure est autorisée dans la cour. Malgré ce qui précède, l'aménagement d'une allée d'accès extérieure est autorisé dans toutes les cours. Lorsqu'un « # » se trouve vis-à-vis une ligne, cela signifie que l'aire de stationnement extérieure est autorisée, mais sujet à une disposition spécifique. L'absence d'un « ● » ou d'un « # » signifie que l'aire de stationnement dans cette cour est prohibée.
Ligne 101 « Largeur de l'entrée charretière max. (m) »	Indique la largeur maximale d'une entrée charretière à respecter, en mètre. L'absence de norme signifie qu'aucune disposition n'est obligatoire.
Ligne 102 « Empiètement de l'aire de stationnement devant la façade principale max. (%) »	Indique la proportion maximale qu'une aire de stationnement peut occuper devant la façade principale d'un bâtiment principal, en pourcentage. Cette exigence vise à éviter une dégradation de la qualité du paysage urbain en limitant, le plus possible, la superficie d'une aire de stationnement et, par le fait même, la présence de véhicules automobiles devant la façade principale d'un bâtiment principal. L'absence de norme signifie qu'aucune disposition n'est obligatoire.
Ligne 103 Division « Ratio de cases de stationnement par groupe d'usages »	Comporte les normes relatives au ratio de cases de stationnement à respecter par usage.
Ligne 104 « Groupe "Habitation" (H1 à H5) : Logement comptant moins de 2 chambres min. (unité/log.) »	Indique le nombre de cases de stationnement minimal par logement à respecter pour les habitations comptant moins de deux chambres. L'absence de norme signifie qu'aucune disposition n'est obligatoire.

Ligne 105 « Groupe « Habitation » (H1 à H5) : Logement comptant 2 chambres et plus min. (unité/log.) »	Indique le nombre de cases de stationnement minimal par logement à respecter pour les habitations comptant deux chambres et plus. L'absence de norme signifie qu'aucune disposition n'est obligatoire.
Ligne 106 « Groupe « Habitation » (H1 à H5) : Case pour visiteurs min. pour les 10 log. ou plus (unité/log.) »	Indique le nombre de cases de stationnement pour visiteurs minimal à respecter, et ce, pour les bâtiments principaux comportant 10 logements et plus, en unité par logement. L'absence de norme signifie qu'aucune disposition n'est obligatoire.
Ligne 107 « H6 – Habitation collective min. (unité/log. ou chambre) »	Indique le nombre de cases de stationnement minimal à respecter pour l'usage, en unité par logement ou par chambre. L'absence de norme signifie qu'aucune disposition n'est obligatoire.
Ligne 108 « C1 – Bureau, service et commerce de détail min. (unité/m <sup>2</sup> ) »	Indique le nombre de cases de stationnement minimal à respecter pour l'usage, en unité par mètre carré. L'absence de norme signifie qu'aucune disposition n'est obligatoire.
Ligne 109 « C2 – Restauration et débit de boisson min. (unité/m <sup>2</sup> ) »	Indique le nombre de cases de stationnement minimal à respecter pour l'usage, en unité par mètre carré. L'absence de norme signifie qu'aucune disposition n'est obligatoire.
Ligne 110 « C7 – Divertissement et loisirs (unité/m <sup>2</sup> ) »	Indique le nombre de cases de stationnement minimal à respecter pour l'usage, en unité par mètre carré. L'absence de norme signifie qu'aucune disposition n'est obligatoire.
Ligne 111 « P3 – Activité de rassemblement min. (unité/m <sup>2</sup> ) »	Indique le nombre de cases de stationnement minimal à respecter pour l'usage, en unité par mètre carré. L'absence de norme signifie qu'aucune disposition n'est obligatoire.
Ligne 112 « Autre usage min. »	Indique le nombre de cases de stationnement minimal à respecter pour l'usage, le cas échéant. L'absence de norme signifie qu'aucune disposition n'est obligatoire.
Ligne 113 Division « Affichage »	Comporte les normes relatives à l'affichage autorisé pour un terrain.
Ligne 114 « Type autorisé »	Indique le type d'affichage autorisé à la zone. L'absence de « type » signifie que l'affichage est prohibé pour un groupe d'usages autres que « Habitation » nécessitant un certificat d'autorisation.
Ligne 115 Division « Entreposage extérieur »	Comporte les normes relatives à l'entreposage extérieur autorisé pour un terrain.
Ligne 116 « Type autorisé »	Indique le type d'entreposage extérieur autorisé à la zone. L'absence de norme signifie que l'entreposage est prohibé.

Ligne 117 Division « Étalage extérieur »	Comporte les normes relatives à l'étalage extérieur autorisé pour un terrain.
Ligne 118 « Type autorisé »	Indique le type d'étalage extérieur autorisé à la zone. L'absence de norme signifie que l'étalage est prohibé.

### Article 17 Section « Usages conditionnels »

La section « Usages conditionnels » comporte les usages qui peuvent être autorisés à la zone.

Tableau 3 Explication de la section « Usages conditionnels »

Référence à la grille	Explication
Lignes 120 à 124 Usages conditionnels pouvant être autorisés	Lorsqu'un « ● » se retrouve vis-à-vis une ligne correspondant à un usage conditionnel, celui-ci peut être autorisé conditionnellement à la zone, et ce, conformément aux dispositions du <i>Règlement numéro 0359-000 sur les usages conditionnels de la Ville de Saint-Jérôme</i> . L'absence de norme signifie qu'aucun usage conditionnel n'est autorisé.

### Article 18 Section « Plans d'implantation et d'intégration architecturale (PIIA) »

La section « Plans d'implantation et d'intégration architecturale (PIIA) » indique qu'une zone est assujettie à un PIIA.

Tableau 4 Explication de la section « Plans d'implantation et d'intégration architecturale (PIIA) »

Référence à la grille	Explication
Lignes- 126 à 128 Nom du secteur PIIA	Lorsqu'un « ● » se retrouve vis-à-vis une ligne précisant un secteur assujetti à un PIIA, cela signifie que les dispositions spécifiques à ce secteur du <i>Règlement numéro 0360-000 sur les plans d'implantation et d'intégration architecturale de la Ville de Saint-Jérôme</i> sont applicables. La mention « PIIA Thématique » rappelle que certains travaux sont assujettis à ce règlement. L'absence de « ● » à cette ligne ne signifie pas une exemption puisque ce PIIA s'applique à l'ensemble du territoire selon la nature des interventions.

### Article 19 Section « Zonage incitatif »

La section « Zonage incitatif » comporte les normes relatives au règlement sur le zonage incitatif applicables à la zone.

Tableau 5 Explication de la section « Zonage incitatif »

Référence à la grille	Explication
Ligne 130 à 132	Indique les normes de remplacement applicables. Une référence à la section ou à l'article dudit règlement peut être insérée. L'absence de norme signifie qu'aucune norme de remplacement n'est autorisée.

**Article 20 Section « Dispositions spécifiques »**

La section « Dispositions spécifiques » comporte une explication, une norme ou une directive donnée pouvant s'appliquer à la zone ou à un usage.

Tableau 6 Explication de la section « Dispositions spécifiques »

Référence à la grille	Explication
Ligne 134	Indique, le cas échéant, des usages ou des normes spécifiques applicables à la zone concernée.

**Article 21 Section « Règlements modificateurs »**

La section « Règlements modificateurs » comporte les numéros de règlement ayant modifié la grille des spécifications ainsi que la date de leur entrée en vigueur.

Tableau 7 Explication de la section « Règlements modificateurs »

Référence à la grille	Explication
Lignes 136 et 137 Section « Numéro de règlement » et « Date »	Indique le numéro du règlement modificateur qui a modifié la grille et la date d'entrée en vigueur dudit règlement modificateur.

## Section 5 Règles de calcul, de mesure et d'application

### Article 22 Intention

La présente section établit les règles de calcul, d'interprétation et d'application en lien avec la réglementation en vigueur, l'index terminologique et l'interprétation de la grille des spécifications. Elle est structurée selon un ordre allant des règles les plus générales aux règles les plus précises. Ainsi, les articles sont regroupés de la manière suivante :

- 1) Règles de calcul générales;
- 2) Mesures ou applications relatives aux marges ou aux implantations;
- 3) Mesures ou applications relatives aux superficies ou aux emprises d'usages, de bâtiments ou d'établissements;
- 4) Mesures ou applications relatives aux distances, diagonales, hauteurs ou diamètres.

### Article 23 Règle de calcul dans le cas d'un résultat fractionnaire

À moins d'indication contraire, un résultat fractionnaire d'une unité indivisible d'un calcul prescrit par ce règlement doit être arrondi au nombre entier :

- 1) Inférieur dans le cas d'une fraction inférieure à 0,5;
- 2) Supérieur dans le cas d'une fraction égale ou supérieure à 0,5;
- 3) Lorsque le résultat du calcul du nombre d'arbres est un chiffre fractionné, le résultat doit être arrondi à la hausse;
- 4) Lorsque le résultat du calcul du nombre de cases de stationnement est un chiffre fractionné, le résultat doit être arrondi à la hausse.

### Article 24 Règle de calcul du nombre d'étages d'un bâtiment

Le nombre d'étages d'un bâtiment est mesuré au niveau moyen du sol adjacent à la façade principale et correspond à la somme de ses étages, soit le rez-de-chaussée et les étages au-dessus de celui-ci. La cave, le sous-sol et le vide sanitaire ne constituent pas un étage.

Le nombre minimum d'étages d'un bâtiment principal doit être égal ou supérieur au nombre minimum d'étages prescrit au présent règlement, et ce, sur une superficie de plancher pour chacun de ces étages correspondant à au moins 80 % de l'emprise au sol de ce bâtiment.

Une mezzanine ou l'aménagement d'un comble sont exemptés du calcul du nombre d'étages si sa superficie de plancher ne dépasse pas 40 % de la superficie de plancher immédiatement en dessous.

### Article 25 Règle de calcul d'un coefficient d'emprise au sol

Le coefficient d'emprise au sol correspond à un quotient obtenu en divisant la superficie d'emprise au sol de tous les bâtiments principaux implantés sur un terrain par la superficie de ce terrain.

L'emprise au sol d'un bâtiment principal est mesurée conformément aux règles de mesure de la présente section.

**Article 26 Règle de calcul d'un coefficient d'occupation du sol**

Le coefficient d'occupation du sol correspond à un quotient obtenu en divisant la superficie de plancher totale des bâtiments principaux implantés sur un terrain par la superficie de ce terrain.

La superficie de plancher d'un bâtiment principal est mesurée conformément aux règles de mesure de la présente section.

**Article 27 Règle de calcul d'une superficie occupée au rez-de-chaussée par un usage d'un groupe autre que « Habitation (H) »**

La superficie occupée au rez-de-chaussée par un usage d'un groupe autre que « Habitation (H) » correspond à un rapport qui s'exprime en pourcentage obtenu en divisant la somme des superficies de plancher des usages autre qu'un usage du groupe « Habitation (H) » par la superficie de plancher totale des usages situés au rez-de-chaussée du bâtiment.

La superficie de plancher d'un usage est mesurée conformément aux règles de mesure de la présente section.

**Article 28 Règle de calcul d'une proportion d'ouvertures au rez-de-chaussée**

L'ouverture d'une façade principale au rez-de-chaussée s'applique aux façades principales avant et secondaire d'un bâtiment principal et s'exprime en pourcentage. Elle correspond à la proportion de la surface de l'élévation de la façade principale, vis-à-vis le rez-de-chaussée, composée d'ouvertures.

Une ouverture peut être constituée de portes, sauf les portes de garage, ou de fenêtres.

La surface de l'élévation de la façade principale vis-à-vis le rez-de-chaussée correspond à la superficie de la façade comprise entre la surface de plancher du rez-de-chaussée et la surface du plancher de l'étage immédiatement au-dessus ou le cas échéant, le plafond du dernier étage du bâtiment.

Toute section de mur extérieur du bâtiment perpendiculaire à l'axe de la façade est exclue du calcul de la surface de l'élévation de la façade.

**Article 28.1 Règle de calcul de la superficie d'un mur**

Pour l'application du présent règlement, la superficie d'un mur exclut la fondation et toute ouverture telle qu'une porte, une fenêtre, une vitrine, un mur rideau (à l'exception du tympan) ainsi que tout autre élément qui ne constitue pas un mur opaque. Le pignon est considéré comme faisant partie intégrante du mur.

[\[Règl. 0351-004, art 15, 2026-02-25\]](#)

**Article 29 Mesure d'une marge**

Pour l'application du présent règlement, les marges s'appliquent des manières suivantes :

- 1) Marge arrière :
  - a) Distance horizontale de la cour arrière qui s'étend sur toute la largeur d'un terrain et qui est située entre une ligne arrière et une ligne établie parallèlement à celle-ci. Voir Figure XII;

- 2) Marge avant :
  - a) Distance horizontale de la cour avant qui s'étend sur toute la largeur d'un terrain et qui est située entre une ligne avant de terrain et une ligne établie parallèlement à celle-ci. Voir Figure XII;
- 3) Marge avant secondaire :
  - a) Distance horizontale de la cour avant secondaire qui s'étend sur toute la largeur d'un terrain et qui est située entre une ligne avant secondaire et une ligne établie parallèlement à celle-ci. Voir Figure XII;
- 4) Marge latérale :
  - a) Distance horizontale de la cour latérale qui s'étend sur toute la largeur d'un terrain et qui est située entre une ligne latérale et une ligne établie parallèlement à celle-ci. Voir Figure XII;

Cette distance est la plus courte mesurée horizontalement entre la ligne de terrain correspondante à cette marge et de :

- 1) La fondation extérieure du bâtiment;
- 2) La projection au sol du mur extérieur du bâtiment, si ce mur est en porte-à-faux; ou
- 3) La partie du bâtiment dont la distance par rapport à la ligne de terrain est la plus courte, en l'absence d'une fondation ou d'un mur extérieur.

Une marge ne s'applique pas à une construction souterraine.




Figure XII Identification des marges

**Article 30 Application d'une marge avant d'insertion**

La marge avant d'insertion s'applique uniquement lorsque prévue à la grille des spécifications. Elle a préséance sur la marge avant prescrite pour la zone.

En vertu de cette règle, lorsqu'un bâtiment principal s'implante sur un terrain adjacent à un ou deux terrain(s) construit(s), il doit être implanté de façon à respecter les dispositions suivantes :

- 1) Dans le cas où un seul des terrains adjacents est construit, le bâtiment doit être implanté de façon à se situer entre la marge avant dudit bâtiment voisin et la marge avant minimale prescrite;
- 2) Dans le cas où les deux terrains adjacents sont construits, le bâtiment doit être implanté de façon à se situer entre la marge avant du bâtiment voisin le plus avancé et celle du bâtiment voisin le plus reculé.

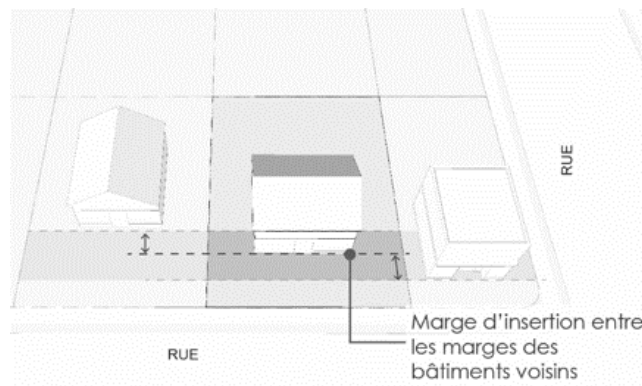


Figure XIII Marge avant d'insertion

**Article 31 Application d'une exception à la marge prescrite**

Dans toutes les zones, pour tout agrandissement ou pour tout nouveau bâtiment principal, lorsqu'un des bâtiments principaux existe sur un ou des terrains adjacents, autres qu'un terrain d'angle, et qu'il empiète sur la marge avant prescrite à la grille des spécifications, le recul minimal pour le bâtiment principal projeté est établi comme suit :

- 1) Lorsqu'un seul des terrains adjacents est déjà construit au moment où un permis de construction est demandé, le recul minimal est établi par la formule :

$$\underline{R = R + r'}$$

2

- a) Où « R » est le recul minimal exprimé en mètre pour le bâtiment projeté et « r' », le recul existant du bâtiment existant du terrain adjacent où le permis de construction est demandé;
- 2) Malgré les normes prescrites à la grille des spécifications, lors d'un agrandissement ou d'un nouveau bâtiment principal sur un terrain où les terrains adjacents de part et d'autre sont construits, le recul minimal pour le bâtiment projeté est établi comme suit :

$$\underline{R = r' + r''}$$

2

- a) Où « R » est le recul minimal exprimé en mètre pour le bâtiment projeté, « r' » et « r'' », les reculs existants des bâtiments existants sur chacun des terrains adjacents où le permis de construction est demandé.

### **Article 32 Application dans le cas d'un écart entre une marge prescrite et une implantation**

Lorsque l'écart entre une marge prescrite, qu'elle soit minimale ou maximale, et une marge existante d'un bâtiment principal n'excède pas 5 % de ladite marge prescrite, sans être supérieure à 0,15 mètre, une telle marge existante est réputée conforme.

### **Article 33 Mesure d'une surface aménageable**

La surface aménageable d'un terrain correspond à la superficie en mètre carré maximale à l'intérieur de laquelle tous les aménagements autorisés et pouvant être autorisés doivent être situés. Cette aire inclut non seulement le bâtiment principal, les constructions et équipements accessoires, mais également toutes les installations extérieures comme les aires de stationnement, les voies d'accès, les zones végétalisées et autres éléments paysagers.

La superficie de terrain restante doit être conservée à son état naturel et être exempte de tout aménagement.

### **Article 34 Mesure d'une surface végétalisée**

La surface végétalisée d'un terrain ou d'une cour s'exprime en pourcentage. Elle correspond à la proportion de ce terrain occupée par des surfaces végétales extérieures.

À titre indicatif, les aménagements, les constructions ou les équipements suivants ne peuvent pas être considérés comme une surface végétale :

- 1) L'emprise au sol d'un bâtiment principal, d'une construction accessoire ou d'un équipement accessoire;
- 2) Une aire de stationnement, une allée d'accès, une voie de circulation, un sentier, un trottoir ou tout autre aménagement minéralisé ou autrement couvert d'un matériau inerte, qu'il soit perméable ou non;
- 3) Une piscine ou un spa.

### **Article 35 Mesure de la superficie d'emprise au sol d'un bâtiment principal**

La superficie de l'emprise au sol d'un bâtiment principal est mesurée à partir de la paroi extérieure de sa fondation ou de la projection au sol de ses murs extérieurs, si ceux-ci sont en porte-à-faux.

Dans le cas d'un bâtiment dont la structure est jumelée ou contiguë, la mesure doit être prise à la ligne mitoyenne.

La superficie au sol d'un bâtiment soutenu par des colonnes est mesurée à partir du côté extérieur de ces colonnes.

Malgré les alinéas précédents et à moins d'indication contraire :

- 1) Sont exclus du calcul de la superficie de l'emprise au sol d'un bâtiment principal :
  - a) Une galerie, un balcon ou toute autre construction similaire et une construction entièrement souterraine;

- 2) Sont inclus dans le calcul de la superficie d'emprise au sol d'un bâtiment principal :
  - a) Un porte-à-faux, une fenêtre en saillie faisant corps avec le bâtiment, un couloir ou une passerelle entre deux parties d'un bâtiment, un solarium, une véranda, un abri d'auto attenant, un garage intégré, un garage attenant, une aire de stationnement en structure hors sol et une construction partiellement souterraine faisant corps avec le rez-de-chaussée d'un bâtiment principal.

### **Article 36 Mesure d'une superficie de plancher d'un bâtiment principal ou d'un usage**

La superficie de plancher d'un bâtiment principal correspond à la somme de la superficie de l'ensemble de ses planchers occupé par un usage principal et additionnel, mesurés à la paroi intérieure des murs extérieurs et, pour un bâtiment dont la structure est jumelée ou contiguë, des murs mitoyens. Cette superficie inclut l'ensemble des murs et espaces intérieurs.

Lorsqu'il y a présence de mixité d'usages, la superficie de plancher d'un usage autre qu'un usage du groupe habitation est mesurée à la paroi intérieure des murs extérieurs d'un bâtiment principal ainsi qu'au centre de la cloison intérieure qui sépare cet usage d'un autre usage ou d'un usage du groupe « Habitation (H) ».

Lorsqu'un plancher n'est pas délimité par un mur, comme une mezzanine à titre d'exemple, la superficie de plancher est mesurée à la fin de ce plancher.

La superficie de plancher correspond à la surface du plancher où la hauteur entre le plancher et le plafond est égale ou supérieure à 2,1 mètres, sauf, le cas échéant, pour les dispositions du *Code de construction du Québec*, RLRQ c B-1.1, r.2.

Malgré les alinéas précédents et à moins d'indication contraire :

- 1) Sont exclus du calcul de la superficie de plancher d'un bâtiment principal :
  - a) Un abri d'auto attenant, une aire de stationnement intérieure, un sous-sol non aménageable et une construction entièrement souterraine, installés ou implantés sur une fondation ou non;
- 2) Sont inclus dans le calcul de la superficie de plancher d'un bâtiment principal :
  - a) Un porte-à-faux, une fenêtre en saillie faisant corps avec le bâtiment, un couloir ou une passerelle entre deux parties de bâtiment, un solarium, un sous-sol aménageable et une aire de stationnement en structure hors sol.

### **Article 37 Mesure d'un front bâti sur rue**

Le front bâti sur rue correspond à la proportion de la largeur du terrain occupée par un bâtiment principal ou une partie de bâtiment principal mesurée à une distance comprise entre la marge avant minimale et la marge avant maximale prescrites. Dans le cas d'un terrain d'angle ou transversal, le front bâti est mesuré distinctement pour chacune des rues concernées.

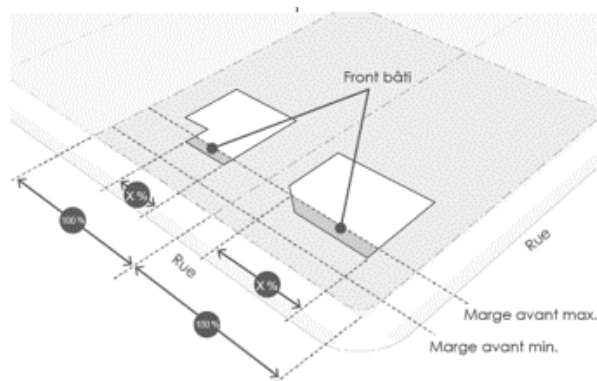


Figure XIV Front bâti sur rue

### Article 38 Mesure de la largeur d'un bâtiment

La largeur d'un bâtiment principal correspond à la distance horizontale la plus grande entre les façades situées aux extrémités de la façade principale ou le prolongement de celles-ci. Cette largeur est mesurée parallèlement à la façade principale, entre les parois extérieures de la fondation du bâtiment ou de la projection au sol des murs extérieurs, si ceux-ci sont en porte-à-faux.

Un abri d'auto attenant, un garage intégré, un garage attenant et une aire de stationnement en structure hors sol attachée doivent être inclus dans la mesure de la largeur d'un bâtiment principal.

Dans le cas d'un bâtiment dont la structure est jumelée ou contiguë, la mesure du côté du mur mitoyen doit être prise au centre de ce mur.

Dans le cas de plusieurs parties de bâtiment reliées par un tréfonds commun, la mesure de la largeur s'applique à chaque partie de bâtiment située au-dessus du sol.

### Article 39 Mesure de la profondeur d'un bâtiment

La profondeur d'un bâtiment principal correspond à la distance horizontale la plus grande entre la façade principale ou le prolongement de celle-ci et la façade arrière du bâtiment ou le prolongement de celle-ci. Cette profondeur est mesurée perpendiculairement à la façade principale de ce bâtiment, entre les parois extérieures de la fondation du bâtiment ou de la projection au sol des murs extérieurs, si ceux-ci sont en porte-à-faux.

### Article 40 Mesure de l'empiètement de l'aire de stationnement

L'empiètement de l'aire de stationnement devant la façade principale s'applique à la cour avant d'un terrain et s'exprime en pourcentage. Elle correspond à la proportion de la projection de la façade principale occupée par une aire de stationnement.

La projection de la façade principale correspond à la partie de la cour avant située directement devant le bâtiment principal, en excluant de cette mesure la projection située directement devant une porte de garage.

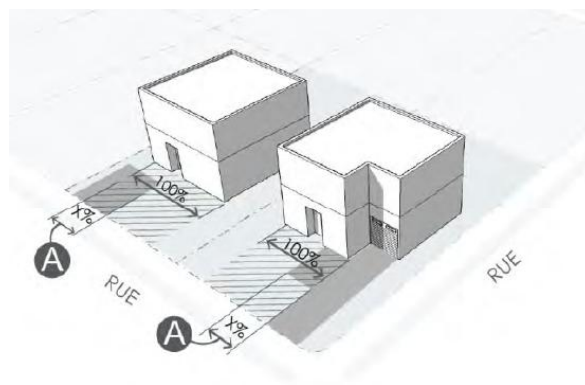


Figure XV *Empiètement de l'aire de stationnement*

#### **Article 41** **Mesure de la hauteur en mètre d'un bâtiment, d'une construction, d'un équipement**

La hauteur d'un bâtiment, d'une construction ou d'un équipement se calcule selon les dispositions suivantes :

- 1) Dans le cas d'un toit en pente, la hauteur se mesure à la façade principale et correspond à la distance verticale entre le niveau moyen du sol adjacent et le faîte du toit;
- 2) Dans le cas d'un toit plat, la hauteur se mesure à la façade principale et correspond à la distance verticale entre le niveau moyen du sol adjacent et le point le plus élevé du parapet ou de tout autre élément architectural de ce toit;
- 3) De façon non limitative, une antenne, un campanile, une cheminée, un clocher, une construction technique hors toit ou un équipement mécanique ou un silo n'est pas comptabilisé dans la mesure de la hauteur;
- 4) Lorsqu'un bâtiment principal comportant un toit plat comprend une construction habitable hors toit ou une mezzanine, le calcul de la hauteur en mètre ne s'applique pas, conditionnellement à ce que celle-ci soit implantée à une distance équivalente à sa hauteur par rapport aux murs extérieurs du bâtiment principal et que la superficie de plancher n'excède pas 40 % de la superficie du plancher de l'étage inférieur;
- 5) La hauteur d'un équipement accessoire, incluant une enseigne détachée ou un panneau-réclame, correspond à la distance verticale entre le niveau moyen du sol adjacent à la base de cet équipement et son point le plus élevé;

#### **Article 42** **Mesure d'une distance à partir d'un bâtiment, d'une construction ou d'un équipement**

Une distance mesurée à partir d'un bâtiment, d'une construction ou d'un équipement doit être prise horizontalement de :

- 1) La fondation;
- 2) La projection au sol du mur extérieur, si ce mur est en porte-à-faux;
- 3) La partie la plus avancée en l'absence d'une fondation ou d'un mur extérieur.

Une distance mesurée à partir d'un bâtiment ou d'une construction accessoire ne doit pas prendre en compte une construction entièrement souterraine, une saillie ou un élément architectural autorisé dans les cours en vertu du présent règlement ni un muret décoratif dans le prolongement de ce bâtiment.

Une distance mesurée à partir d'un équipement accessoire doit être prise horizontalement de :

- 1) Sa base ou de la structure sur lesquelles l'équipement repose ou est attaché; ou
- 2) La projection au sol de l'extrémité de l'équipement, si celui-ci dépasse sa base, sa structure ou son support de plus de 0,15 mètre.

#### **Article 43 Mesure du niveau moyen du sol**

Élévation moyenne du terrain établie à partir du niveau du sol, mesurée à une distance de trois mètres d'une construction et obtenue en faisant la moyenne des lectures prises à intervalle de deux mètres au pourtour du périmètre extérieur de la construction. Il ne faut pas tenir compte, dans le calcul de la moyenne, d'une dépression localisée telle une entrée pour véhicules ou piétons.

#### **Article 44 Mesure du diamètre d'un arbre**

Le D.H.P. d'un arbre est mesuré à une hauteur de 1,3 mètre au-dessus du niveau du sol.

Le D.H.S d'un arbre est mesuré à une hauteur se situant entre 10 et 40 centimètres au-dessus du niveau du sol.

## **Section 6            Dispositions administratives**

### **Article 45            Application**

L'application du présent règlement est confiée au directeur du Service de l'urbanisme et du développement durable. Dans le cadre de la gestion courante du service, ce dernier peut déléguer à tout autre employé de la Ville toute tâche ou fonction relevant de l'application du présent règlement.

L'employé à qui est confiée une tâche ou une fonction relevant de l'application du règlement est le fonctionnaire désigné.

### **Article 46            Fonctions et pouvoirs du fonctionnaire désigné**

La notion de fonctionnaire désigné, ses pouvoirs et ses devoirs sont définis par le *Règlement numéro 0355-000 sur les permis et certificats de la Ville de Saint-Jérôme* ou tout règlement qui le remplace ou le modifie.

## Chapitre 2 Usages

### Section 1 Classification des usages principaux

#### Article 47 Dispositions générales

La subdivision des usages doit respecter les dispositions suivantes :

- 1) Les groupes d'usages constituent le premier niveau de classification, indiquant la nature générale des usages;
- 2) Chaque groupe d'usages se subdivise en classes d'usages, lesquelles déterminent plus précisément la nature ou le type d'usage principal associé à chaque groupe;
- 3) Les sous-classes d'usages apportent un niveau de précision supplémentaire à la nature ou au type d'usages associé à la classe d'usages. Étant donné leur nature spécifique, certaines classes d'usages peuvent ne pas avoir de sous-classe.

Lorsqu'un usage spécifique n'est pas particulièrement associé à un groupe d'usages ou un sous-groupe d'usages, il doit être assimilé au groupe d'usages dont il respecte la nature et les caractéristiques.

À moins que la description d'un groupe d'usages ou d'un sous-groupe d'usages indique le sens contraire, la liste d'usages autorisés est non limitative et non mutuellement exclusive.

Une classification sommaire des usages principaux est présentée au tableau suivant :

Tableau 8 Classification des usages principaux par groupe, classe et sous-classe d'usages

Groupe d'usages	Classe d'usages	Sous-classe d'usages
Habitation (H)	H1 – Habitation unifamiliale	-
	H2 – Habitation bifamiliale	-
	H3 – Habitation trifamiliale	-
	H4 – Habitation multifamiliale (4 à 8 logements)	-
	H5 – Habitation multifamiliale (9 logements et plus)	-
	H6 – Habitation collective	-
Commerce et service (C)	C1 – Bureau, service et commerce de détail	C101 – Bureau, administration et services
		C102 – Vente au détail
		C103 – Services funéraires
	C2 – Restauration et débit de boisson	C201 – Restauration avec service complet
		C202 – Restauration rapide
		C203 – Débit de boisson
	C3 – Hébergement	C301 – Service d'hébergement
		C302 – Résidence de tourisme

Groupe d'usages	Classe d'usages	Sous-classe d'usages
	C4 – Commerce et service pour véhicules	C401 – Commerce et service pour les véhicules automobiles, récréatifs et routiers
		C402 – Poste d'essence et station de recharge
	C5 – Commerce lourd	C501 – Service para-industriel et entreposage
		C502 – Vente en gros et à potentiel de nuisances
	C6 – Commerce et service à caractère particulier	C601 – Établissement à caractère érotique
		C602 – Vente et service divers
		C603 – Loterie, jeu de hasard et pari
	C7 – Divertissement et loisirs	C701 – Divertissement
		C702 – Loisirs
	Industrie (I)	I1 – Industrie artisanale et logistique urbaine
I102 – Ateliers d'artistes et d'artisans		
I103 – Logistique urbaine		
I2 – Industrie légère		I201 – Industrie de recherche et d'innovation
		I202 – Industrie légère
I3 – Industrie lourde et d'extraction		I301 – Industrie lourde
		I302 – Industrie d'extraction
I4 – Industrie de pointe		I401 – Industrie du recyclage et de valorisation des matériaux
		I402 – Industrie de produits en plastique et caoutchouc
		I403 – Équipements électroniques et électriques
		I404 – Industrie de la machinerie et des équipements industriels
		I405 – Industries aéronautiques, du transport et de leurs pièces
		I406 – Recherche et développement technologique
Public, institutionnel et communautaire (P)	P1 – Institutionnel et communautaire local	P101 – Service de garderie
		P102 – Culture et loisir de portée locale
		P103 – Éducation de portée locale

Groupe d'usages	Classe d'usages	Sous-classe d'usages
		P104 – Services de santé et sociaux de portée locale
		P105 – Autres services publics de portée locale
	P2 – Institutionnel et communautaire régional	P201 – Culture et loisir de portée régionale
		P202 – Éducation de portée régionale
		P203 – Services de santé et sociaux de portée régionale
		P204 – Autres services publics de portée régionale
		P205 – Cimetière
	P3 – Activité de rassemblement	P301 – Activité de rassemblement
		P302 – Lieux de culte
	P4 – Institutionnel et communautaire à caractère particulier	P401 – Établissement communautaire ou institutionnel particulier
P402 – Établissement de détention et institution correctionnelle		
Récréation (R)	R1 – Récréation extensive	R101 – Récréation extensive de faible intensité
		R102 – Récréation extensive d'intensité modérée ou élevée
	R2 – Récréation intensive	R201 – Récréation intensive de faible intensité
		R202 – Récréation intensive d'intensité modérée ou élevée
Équipement de service public (E)	E1 – Équipement léger	-
	E2 – Équipement contraignant	-
Agriculture (A)	A1 – Culture	-
	A2 – Élevage	-
	A3 – Para-agricole	-
	A4 – Foresterie	-

## Section 2 Catégorisation détaillée des usages principaux

### Article 48 Groupe d'usages « Habitation (H) »

Les classes d'usages et les usages principaux qui font partie du groupe d'usages « Habitation (H) » sont indiqués au tableau suivant :

Tableau 9 Groupe d'usages « Habitation (H) »

Classes d'usages	Description
H1 – Habitation unifamiliale	Comprend les habitations unifamiliales (un logement principal).
H2 – Habitation bifamiliale	Comprend les habitations bifamiliales (deux logements principaux).
H3 – Habitation trifamiliale	Comprend les habitations trifamiliales (trois logements principaux).
H4 – Habitation multifamiliale (4 à 8 logements)	Comprend les habitations multifamiliales dont le nombre minimal de logements principaux est de quatre et le nombre maximal est de huit logements.
H5 – Habitation multifamiliale (9 logements et plus)	Comprend les habitations de neuf logements principaux et plus.
H6 – Habitation collective	Comprend les habitations réunissant plusieurs logements et/ou des chambres individuelles. Des services collectifs ou de supervision peuvent être offerts aux occupants de ces bâtiments. De façon non limitative, cette classe d'usages comprend les usages suivants : <ul style="list-style-type: none"> <li>• Maison d'étudiants et résidence pour étudiants (cégep, collège et université);</li> <li>• Maison d'institutions religieuses;</li> <li>• Maison de chambres et pension;</li> <li>• Orphelinat;</li> <li>• Résidence privée pour personnes âgées;</li> <li>• Ressource intermédiaire (telle que définie à la <i>Loi sur les services de santé et les services sociaux</i>, RLRQ c S-4.2).</li> </ul>

**Article 49 Groupe d'usages « Commerce et service (C) »**

Les classes d'usages, les sous-classes d'usages et les usages principaux qui font partie du groupe d'usages « Commerce et service (C) » sont indiqués aux tableaux suivants :

Tableau 10 Classe d'usages « C1 – Bureau, service et commerce de détail »

**Classe d'usages : C1 – Bureau, service et commerce de détail**

Cette classe d'usages comprend les établissements dont l'activité principale est de fournir des services pouvant inclure des services professionnels, de réparation ou d'installation de produits divers et la vente au détail. Ces activités se déroulent généralement dans des bureaux ou à l'intérieur de locaux commerciaux accessibles au public. Les opérations des usages de ce groupe, y compris leurs usages accessoires et additionnels, se déroulent principalement à l'intérieur du bâtiment principal, sauf pour les aménagements et équipements autorisés à l'extérieur. L'activité ne produit aucun bruit, vibration, gaz, fumée, odeur, éclat de lumière intense ou chaleur perceptible à l'extérieur, préservant ainsi la tranquillité et la qualité de l'environnement extérieur.

Sous-classes d'usages	Description
C101 – Bureau, administration et services	<p>Cette sous-classe d'usages comprend les établissements dont l'activité principale consiste à offrir des services professionnels, techniques ou commerciaux, que ce soit en personne ou à distance, ainsi que les sièges sociaux ou centres administratifs des entreprises, associations et administrations publiques.</p> <p>Ces usages sont compatibles avec l'habitation puisqu'elles présentent peu d'inconvénients pour le voisinage et ont de faibles incidences sur la circulation ou en matière de gestion des déchets.</p> <p>De façon non limitative, cette sous-classe d'usages comprend les usages suivants :</p> <ul style="list-style-type: none"> <li>• Agence de voyages;</li> <li>• Assurance, agent, courtier d'assurances et service;</li> <li>• Association civique, sociale et fraternelle;</li> <li>• Association d'affaires;</li> <li>• Association de personnes exerçant une même profession ou une même activité;</li> <li>• Association, union ou coop d'épargne;</li> <li>• Banque et activité bancaire;</li> <li>• Bureau de crédit pour les commerces et les consommateurs et services de recouvrement;</li> <li>• Bureau d'information touristique;</li> <li>• Centre d'appels téléphoniques;</li> <li>• Centre et réseau de radiodiffusion et de télédiffusion (système combiné);</li> <li>• Clinique médicale;</li> <li>• Communication, diffusion radiophonique;</li> <li>• Développement logiciel;</li> <li>• École de conduite automobile;</li> <li>• École d'activités artistiques, culturelles ou sportives;</li> <li>• Fondations et organismes de charité;</li> <li>• Fournisseurs de services Internet (câblodistribution);</li> <li>• Gymnase et formation athlétique;</li> </ul>

Sous-classes d'usages	Description
	<ul style="list-style-type: none"> <li>• Maison de courtiers et de négociants en valeurs mobilières et marchandes; bourse et activités connexes;</li> <li>• Organisation internationale et autres organismes extraterritoriaux;</li> <li>• Poste et bureau de douanes;</li> <li>• Salon de beauté, de coiffure, de manucure et autres salons d'esthétique;</li> <li>• Service d'agronomie;</li> <li>• Services d'assurances, agents et courtiers d'assurances;</li> <li>• Service d'extermination et de désinfection;</li> <li>• Service d'horticulture (bureau administratif seulement);</li> <li>• Service de billets de transport;</li> <li>• Service de buanderie, de nettoyage à sec et de teinture;</li> <li>• Service de construction (bureau administratif seulement);</li> <li>• Service de crédit agricole, commercial et individuel;</li> <li>• Service de déménagement (bureau administratif seulement);</li> <li>• Service de holding et d'investissement;</li> <li>• Service de laboratoire (dentaire, médical, etc.);</li> <li>• Service de messagers;</li> <li>• Service de nettoyage de fenêtres;</li> <li>• Service de publicité;</li> <li>• Service de réparation de mobiliers, d'équipement et de machines;</li> <li>• Service de réparation et de modification d'accessoires personnels et réparation de chaussures;</li> <li>• Service de secrétariat, de traduction et de traitement de textes;</li> <li>• Service de soins, de dressage ou de pension pour animaux domestiques;</li> <li>• Service de soins paramédicaux;</li> <li>• Service de soins thérapeutiques;</li> <li>• Service de soutien aux entreprises;</li> <li>• Service dentaire (incluant chirurgie et hygiène);</li> <li>• Service informatique;</li> <li>• Service juridique;</li> <li>• Service médical (cabinet de médecins et chirurgiens spécialisés);</li> <li>• Service photographique;</li> <li>• Service postal;</li> <li>• Service pour l'entretien ménager;</li> <li>• Services professionnels (architecture, génie, arpentage, urbanisme, vétérinaire, etc.);</li> <li>• Services de télécommunications sans fil;</li> <li>• Studio d'enregistrement du son;</li> <li>• Studio de télédiffusion;</li> <li>• Syndicat et organisation similaire;</li> <li>• Traiteurs (sans consommation sur place);</li> <li>• Autres services d'affaires;</li> </ul>

Sous-classes d'usages	Description
	<ul style="list-style-type: none"> <li>• Autres services de réparation et d'entretien (montres, horloges, bijouterie, moteurs électriques, matériel informatique, etc.);</li> <li>• Autres services d'information;</li> <li>• Autres services immobiliers, financiers et d'assurances.</li> </ul>
C102 – Vente au détail	<p>Cette sous-classe d'usages comprend les établissements dont l'activité principale est de vendre au détail en présentiel ou à distance. Elle inclut à la fois les magasins spécialisés et les grandes surfaces commerciales qui, en fonction de leur taille, participent au dynamisme commercial local et régional.</p> <p>Les activités causent généralement peu de désagréments pour le voisinage et ont un impact minimal sur la circulation et la gestion des déchets.</p> <p>Les usages pouvant entraîner des nuisances liées à la gestion des déchets disposent d'aménagements visant à réduire ces nuisances, afin d'en minimiser les inconvénients.</p> <p>L'entreposage et l'étalage extérieur peuvent être permis en fonction du milieu dans lequel l'usage s'implante.</p> <p>De façon non limitative, cette sous-classe d'usages comprend les usages suivants :</p> <ul style="list-style-type: none"> <li>• Dépanneur (sans vente d'essence);</li> <li>• Vente au détail de fleurs et de végétaux;</li> <li>• Vente au détail d'ameublement et d'accessoires de bureau;</li> <li>• Vente au détail d'animaux domestiques et produits connexes (animalerie);</li> <li>• Vente au détail d'appareils d'optique;</li> <li>• Vente au détail d'appareils orthopédiques et articles spécialisés de santé;</li> <li>• Vente au détail d'appareils téléphoniques;</li> <li>• Vente au détail d'articles, d'accessoires d'aménagement paysager et de jardin (voir note 1);</li> <li>• Vente au détail d'antiquités;</li> <li>• Vente au détail d'articles de sport, accessoires de chasse et pêche, bicyclettes et jouets;</li> <li>• Vente au détail de bagages et d'articles en cuir;</li> <li>• Vente au détail de bijoux, de pièces de monnaie et de timbres (collection);</li> <li>• Vente au détail de boissons alcoolisées et d'articles de fabrication;</li> <li>• Vente au détail de cadeaux et de souvenirs;</li> <li>• Vente au détail de caméras et d'articles de photographie;</li> <li>• Vente au détail de livres, de papeterie, de tableaux et de cadres;</li> <li>• Vente au détail de marchandises en général (sauf le marché aux puces);</li> <li>• Vente au détail de médicaments, d'articles de soins personnels et d'appareils divers (pharmacie);</li> </ul>

Sous-classes d'usages	Description
	<ul style="list-style-type: none"> <li>• Vente au détail de mobiliers de maison et d'équipements connexes;</li> <li>• Vente au détail de pièces neuves de véhicules automobiles, de pneus, de batteries neuves et d'accessoires d'automobiles neufs;</li> <li>• Vente au détail de produits de construction et de quincaillerie;</li> <li>• Vente au détail de produits de l'alimentation;</li> <li>• Vente au détail de systèmes d'alarme;</li> <li>• Vente au détail de vêtements et d'accessoires;</li> <li>• Vente au détail ou location d'articles, d'accessoires de scène et de costumes;</li> <li>• Vente au détail par machine distributrice;</li> <li>• Vente au détail, clubs de gros et hypermarchés;</li> <li>• Vente au détail de marchandises en général;</li> <li>• Vente de pièces et d'accessoires neufs pour véhicules automobiles;</li> <li>• Marché public;</li> <li>• Lieu de retour des contenants consignés (voir note 1);</li> <li>• Vente au détail de marchandises et accessoires liés à la sexualité ou à l'érotisme.</li> </ul>
C103 – Services funéraires	<p>Cette sous-classe d'usages comprend les établissements dont l'activité principale est d'offrir un service funéraire ou connexe. Les activités causent très peu de désagréments pour le voisinage et ont un impact minimal sur la circulation et la gestion des déchets. Les usages pouvant entraîner des nuisances liées à la gestion des déchets disposent d'aménagements visant à réduire ces nuisances, afin de minimiser leurs inconvénients.</p> <p>De façon non limitative, cette sous-classe d'usages comprend les usages suivants :</p> <ul style="list-style-type: none"> <li>• Columbarium;</li> <li>• Crématorium;</li> <li>• Funérarium;</li> <li>• Salon funéraire;</li> <li>• Vente au détail de monuments funéraires et de pierres tombales;</li> <li>• Autres services funéraires.</li> </ul>

Note 1 : Ces usages sont assujettis à l'application de la Section 13 « Particularités applicables à certaines classes d'usages et à certains usages » du Chapitre 2.

Tableau 11 Classe d'usages « C2 – Restauration et débit de boisson »

<b>Classe d'usages : C2 – Restauration et débit de boisson</b>	
<b>Sous-classes d'usages</b>	<b>Description</b>
C201 – Restauration avec service complet	Cette sous-classe d'usages comprend les établissements dont l'activité principale est de préparer et de servir des repas pour consommation sur place (salle à manger) ou à l'extérieur de l'établissement, généralement avec service aux tables. La consommation de boisson alcoolisée doit accompagner un repas.
C202 – Restauration rapide (Voir note 1)	Cette sous-classe comprend les établissements de restauration rapide où l'on prépare et sert rapidement des mets à prix modéré que l'on peut consommer sur place ou emporter. Lorsqu'ils sont consommés sur place, il n'y a aucun service aux tables.
C203 – Débit de boisson	<p>Cette sous-classe d'usages comprend les établissements dont l'activité principale est de servir des boissons alcoolisées pour une consommation sur place en vertu d'un permis d'alcool, autre qu'un permis de restaurant, délivré par l'autorité provinciale compétente. Les établissements peuvent préparer ou servir des repas pour consommation sur place ou à l'extérieur de l'établissement. Les établissements peuvent également offrir un divertissement connexe.</p> <p>Cette sous-classe d'usages comprend uniquement les usages suivants qui ne peuvent en aucun temps appartenir à un autre groupe ou classe d'usages :</p> <ul style="list-style-type: none"> <li>• Bar à spectacles (non érotique);</li> <li>• Bar, pub et cabaret;</li> <li>• Discothèque;</li> <li>• Salle de billard (avec service de boissons alcoolisées).</li> </ul>

Note 1 : Cet usage est assujéti à l'application de la Section 13 « Particularité applicable à certaines classes d'usages et à certains usages » du Chapitre 2.

Tableau 12 Classe d'usages « C3 – Hébergement »

### Classe d'usages : C3 – Hébergement

Cette classe d'usages comprend les établissements dont l'activité principale est d'offrir des services d'hébergement de courte durée, à une clientèle de passage. Les activités peuvent présenter de légers inconvénients pour le voisinage et peuvent comporter des incidences sur la circulation et le bruit. Toutes les opérations s'effectuent à l'intérieur du bâtiment principal, à l'exception des éléments autorisés, par le présent règlement, à l'extérieur ou dans une construction accessoire.

Sous-classes d'usages	Description
C301 – Service d'hébergement	<p>Cette sous-classe d'usages comprend les établissements dont l'activité principale est d'offrir des services d'hébergement de courte durée à une clientèle de passage.</p> <p>De façon non limitative, cette sous-classe d'usages comprend les usages suivants :</p> <ul style="list-style-type: none"> <li>• Auberge (incluant auberge de jeunesse);</li> <li>• Hôtel;</li> <li>• Motel.</li> </ul>
C302 – Résidence de tourisme	<p>Cette sous-classe comprend les établissements autres qu'une résidence principale, où est offert de l'hébergement de courte durée en appartements, maisons ou chalets.</p>

Tableau 13 Classe d'usages « C4 – Commerce et service pour véhicules »

### Classe d'usages : C4 – Commerce et service pour véhicules

Cette classe d'usages comprend les établissements dont l'activité principale est d'offrir des services de vente ou de location, de réparation et d'entretien de véhicules automobiles, récréatifs et routiers, les commerces de vente et de location de véhicules divers, les postes d'essence et les stations de recharge pour véhicules électriques ainsi que la vente au détail de pièces et d'accessoires pour ces véhicules. Elle exclut les activités de réparation pour véhicules lourds.

Sous-classes d'usages	Description
C401 – Commerce et service pour les véhicules automobiles, récréatifs et routiers	<p>Cette sous-classe d'usages comprend les établissements dont l'activité principale est de louer ou de vendre au détail des véhicules automobiles et véhicules routiers ou à d'en effectuer la réparation ou l'entretien.</p> <p>De façon non limitative, cette sous-classe d'usages comprend les usages suivants :</p> <ul style="list-style-type: none"> <li>• Centre de vérification technique d'automobiles et d'estimation;</li> <li>• Service de débosselage et de peinture d'automobiles;</li> <li>• Service de lavage d'automobiles (voir note 1);</li> <li>• Service de lavage de véhicules lourds (incluant les autobus);</li> <li>• Service de location d'automobiles;</li> <li>• Service de location de camions, de remorques utilitaires et de véhicules de plaisance;</li> <li>• Service de réparation d'automobiles (garage);</li> <li>• Service de réparation de véhicules légers;</li> <li>• Service de traitement pour automobiles (antirouille, etc.);</li> <li>• Stationnement et poste de taxi;</li> <li>• Vente au détail d'embarcations et d'accessoires;</li> <li>• Vente au détail de motocyclettes, de motoneiges et de leurs accessoires;</li> <li>• Vente au détail de pièces usagées de véhicules automobiles et d'accessoires d'automobiles usagés (uniquement sans entreposage extérieur);</li> <li>• Vente au détail de véhicules à moteur ou électrique;</li> <li>• Vente au détail de véhicules automobiles neufs et usagés (voir note 1);</li> <li>• Vente au détail de véhicules récréatifs et de roulettes de tourisme.</li> <li>• Vente au détail d'automobiles usagées (voir note 1)</li> </ul>
C402 – Poste d'essence et station de recharge	<p>Cette sous-classe d'usages comprend les établissements dont l'activité principale est d'offrir un service de distribution de carburant ou de recharge pour véhicule.</p> <p>Cette sous-classe d'usages comprend les usages suivants qui ne peuvent en aucun temps appartenir à un autre groupe ou classe d'usages :</p> <ul style="list-style-type: none"> <li>• Poste d'essence (voir note 1);</li> <li>• Station de recharge pour véhicules électriques.</li> </ul>

Note 1 : Ces usages sont assujettis à l'application de la Section 13 « Particularités applicables à certaines classes d'usages et à certains usages » du Chapitre 2.

Tableau 14 Classe d'usages « C5 – Commerce lourd »

<b>Classe d'usages : C5 – Commerce lourd</b>	
<b>Sous-classes d'usages</b>	
<b>Sous-classes d'usages</b>	<b>Description</b>
C501 – Service para-industriel et entreposage	<p>Cette sous-classe d'usages comprend les établissements dont l'activité principale peut requérir de vastes espaces pour l'entreposage intérieur ou extérieur, l'étalage extérieur, les manœuvres de véhicules et le stationnement de flottes de véhicules.</p> <p>De façon non limitative, cette sous-classe d'usages comprend les usages suivants :</p> <ul style="list-style-type: none"> <li>• Centre logistique;</li> <li>• Centre de distribution ou d'expédition de marchandises (colis, courrier, meubles, etc.);</li> <li>• Centre de tri postal;</li> <li>• Entreposage extérieur de roulottes et de véhicules récréatifs;</li> <li>• Entrepôt libre-service (mini-entrepôts) (voir note 1);</li> <li>• Entreposage en vrac à l'extérieur (voir note 1);</li> <li>• Entreposage frigorifique;</li> <li>• Entreposage intérieur de tout genre;</li> <li>• Garage de stationnement pour véhicules lourds (infrastructure);</li> <li>• Service d'aménagement paysager ou de déneigement;</li> <li>• Service d'assainissement de l'environnement;</li> <li>• Service d'emballage et de protection de marchandises;</li> <li>• Service d'envoi de marchandises;</li> <li>• Service de construction;</li> <li>• Service de déménagement;</li> <li>• Service de location de machinerie lourde;</li> <li>• Service de location d'outils ou d'équipements;</li> <li>• Service de ramonage;</li> <li>• Service de réparation et d'entretien de machines et de matériel d'usage commercial et industriel;</li> <li>• Service de réparation et d'entretien de systèmes de plomberie, de chauffage, de ventilation et de climatisation (entrepreneur spécialisé);</li> <li>• Service de vidange de fosses septiques et de location de toilettes portatives;</li> <li>• Services de remorquage;</li> <li>• Service de transport par camion;</li> </ul>

Sous-classes d'usages	Description
	<ul style="list-style-type: none"> <li>• Service d'entretien, de réparation et d'hivernisation d'embarcations;</li> <li>• Service de buanderie industrielle</li> </ul>
C502 – Vente en gros et à potentiel de nuisances	<p>Cette sous-classe d'usages comprend les établissements dont l'activité principale requiert de vastes espaces pour l'entreposage intérieur ou extérieur, l'étalage extérieur, les manœuvres de véhicules et le stationnement de flottes de véhicules pour la vente en gros et susceptible de générer des nuisances.</p> <p>De façon non limitative, cette sous-classe d'usages comprend les usages suivants :</p> <ul style="list-style-type: none"> <li>• Vente en gros d'automobiles et autres véhicules automobiles, neufs ou d'occasion;</li> <li>• Vente en gros de pièces et d'accessoires neufs pour véhicules automobiles;</li> <li>• Vente en gros de pièces usagées et d'accessoires d'occasion pour véhicules automobiles;</li> <li>• Vente en gros de pneus et de chambres à air;</li> <li>• Vente en gros de véhicules autres que les véhicules automobiles;</li> <li>• Vente en gros d'équipements et de pièces de machinerie;</li> <li>• Vente au détail de combustibles;</li> <li>• Vente au détail de gaz sous pression (voir note 1);</li> <li>• Vente au détail de foin, de grain et de mouture;</li> <li>• Vente au détail de machinerie lourde;</li> <li>• Vente au détail de matériaux de récupération (démolition);</li> <li>• Vente en gros de matériel motorisé, d'articles, d'accessoires d'aménagement paysager et de jardin;</li> <li>• Vente au détail d'avions et d'accessoires;</li> <li>• Service de réparation et d'entretien de véhicules lourds ou de machinerie lourde;</li> <li>• Vente au détail de pièces et accessoires de machinerie lourde;</li> <li>• Vente au détail de produits de construction et de quincaillerie;</li> <li>• Vente en gros d'épicerie et de produits connexes;</li> <li>• Vente en gros de matériel électrique et électronique;</li> <li>• Vente en gros de médicaments, de produits chimiques et de produits connexes;</li> <li>• Vente en gros de quincaillerie, d'équipements de plomberie et de chauffage, incluant les pièces;</li> <li>• Vente en gros de vêtements et de tissus;</li> <li>• Autres activités de vente en gros;</li> <li>• Vente au détail de piscines, de spas et leurs accessoires.</li> </ul>

Note 1 : Ces usages sont assujettis à l'application de la Section 13 « Particularités applicables à certaines classes d'usages et à certains usages » du Chapitre 2.

Tableau 15 Classe d'usages « C6 – Commerce et service à caractère particulier »

### Classe d'usages : C6 – Commerce et service à caractère particulier

Cette classe d'usages comprend les établissements dont l'activité principale est de vendre des produits ou de fournir des services qui, en raison de leur fort degré de nuisance ou de leur nature particulière, nécessitent une délimitation précise des zones où ils sont autorisés. Les sous-classes et usages appartenant à cette classe d'usages ne peuvent en aucun temps appartenir à un autre groupe d'usages.

Sous-classes d'usages	Description
C601 – Établissement à caractère érotique	<p>Cette sous-classe d'usages comprend uniquement les établissements dont l'activité principale est liée à la représentation, la vente, ou la consommation de contenu ou de services à connotation sexuelle ou érotique suivant :</p> <ul style="list-style-type: none"> <li>• Club, association sociale ou fraternelle ou service en lien avec la pratique d'activités à caractère sexuel ou érotique (voir note 1);</li> <li>• Établissement exploitant l'érotisme comprenant, notamment salle de spectacle à caractère sexuel ou érotique et cinéma érotique (voir note 1).</li> </ul>
C602 – Vente et service divers	<p>Cette sous-classe d'usages comprend uniquement les établissements dont les activités présentent des niveaux variables de nuisances pour la communauté locale suivants :</p> <ul style="list-style-type: none"> <li>• Centre de tir à l'arme à feu;</li> <li>• Marché aux puces;</li> <li>• Prêteur sur gages (voir note 1);</li> <li>• Service d'achat de bijoux ou de métaux précieux (autre que bijouterie);</li> <li>• Vente au détail d'armes à feu (excluant les centres de tir);</li> <li>• Vente au détail de produits du tabac (tabagie) (voir note 1);</li> <li>• Vente au détail de produits du vapotage (voir note 1);</li> <li>• Vente au détail de cannabis, de produits du cannabis et d'accessoires pour la consommation de cannabis (voir note 1).</li> <li>• Industrie du tabac et du cannabis;</li> </ul>
C603 – Loterie, jeu de hasard et pari	<p>Cette sous-classe d'usages comprend uniquement les établissements de jeux de loterie et de paris suivants :</p> <ul style="list-style-type: none"> <li>• Casino et établissement de jeux;</li> <li>• Loterie vidéo;</li> <li>• Salon de paris.</li> </ul>

Note 1 : Ces usages sont assujettis à l'application de la Section 13 « Particularités applicables à certaines classes d'usages et à certains usages » du Chapitre 2.

Tableau 16 Classe d'usages « C7 – Divertissement et loisirs »

<b>Classe d'usages : C7 – Divertissement et loisirs</b>	
<b>Sous-classes d'usages</b>	
<b>Sous-classes d'usages</b>	<b>Description</b>
C701 – Divertissement	<p>Cette sous-classe d'usages comprend les établissements commerciaux dont l'activité principale est liée au divertissement et est effectuée usuellement à l'intérieur d'un bâtiment.</p> <p>Les activités causent très peu de désagréments pour le voisinage et ont un impact minimal sur la circulation et la gestion des déchets. Les usages pouvant entraîner des nuisances liées à la gestion des déchets disposent d'aménagements visant à réduire ces nuisances, afin de minimiser leurs inconvénients.</p> <p>De façon non limitative, cette sous-classe d'usages comprend les usages suivants :</p> <ul style="list-style-type: none"> <li>• Arcade et autres salles de jeux (voir note 1);</li> <li>• Cinéma;</li> <li>• Salle de billard (sans service de boissons alcoolisées);</li> <li>• Salle de danse, discothèque (sans service de boissons alcoolisées);</li> <li>• Autres loisirs virtuels.</li> </ul>
C702 – Loisirs	<p>Cette sous-classe d'usages comprend les établissements commerciaux dont l'activité principale est liée aux activités sportives et de loisirs et est effectuée usuellement à l'intérieur d'un bâtiment.</p> <p>Les activités peuvent causer des désagréments pour le voisinage et ont un impact sur la circulation et la gestion des déchets. Les usages pouvant entraîner des nuisances liées à la gestion des déchets disposent d'aménagements visant à réduire ces nuisances, afin de minimiser leurs inconvénients.</p> <p>De façon non limitative, cette sous-classe d'usages comprend les usages suivants :</p> <ul style="list-style-type: none"> <li>• Centre d'escalade intérieur;</li> <li>• Gymnase et formation athlétique;</li> <li>• Patinage à roulettes;</li> <li>• Salle de curling;</li> <li>• Salles et terrains intérieurs consacrés à la pratique de sports (squash, racquetball, tennis, hockey-balle, etc.);</li> <li>• Salon de quilles;</li> <li>• Golf intérieur;</li> <li>• Golf miniature;</li> <li>• Jeux d'évasion.</li> </ul>

Note 1 : Cet usage est assujéti à l'application de la Section 13 « Particularité applicable à certaines classes d'usages et à certains usages » du Chapitre 2.

[\[Règl. 0351-003, art. 11, 2025-09-24\]](#), [\[Règl. 0351-004, art. 16, 2026-02-25\]](#)

**Article 50 Groupe d'usages « Industrie (I) »**

Les classes d'usages, les sous-classes d'usages et les usages principaux qui font partie du groupe d'usages « Industrie (I) » sont indiqués aux tableaux suivants :

Tableau 17 Classe d'usages « I1 – Industrie artisanale et logistique urbaine »

<b>Classe d'usages : I1 – Industrie artisanale et logistique urbaine</b>	
<b>Sous-classe d'usages</b>	<b>Description</b>
I101 – Fabrication artisanale	<p>Cette sous-classe d'usages comprend la production limitée de biens ou de produits impliquant l'utilisation de machines et de processus semi-industriels. La finalité est commerciale avec une production en petites séries.</p> <p>De façon non limitative, cette sous-classe d'usages comprend les usages suivants :</p> <ul style="list-style-type: none"> <li>• Chocolaterie;</li> <li>• Fabrication de produit de boulangerie ou de pâtisserie;</li> <li>• Microbrasserie et microdistillerie (voir note 1);</li> <li>• Microtorréfacteur;</li> <li>• Création et production de vêtements ou de bijoux.</li> </ul>
I102 – Ateliers d'artistes et d'artisans	<p>Cette sous-classe d'usages comprend la production limitée de biens ou de produits par des artisans utilisant des techniques traditionnelles ou spécialisées, souvent à la main ainsi que les ateliers où les artistes et les artisans travaillent principalement sur la conception, la création, et l'expérimentation artistique.</p> <p>De façon non limitative, cette sous-classe d'usages comprend les usages suivants :</p> <ul style="list-style-type: none"> <li>• Atelier d'artiste;</li> <li>• Ateliers d'artisans du bois;</li> <li>• Ateliers d'artisans de produits minéraux non métalliques (céramique, argile, verre).</li> </ul>
I103 – Logistique urbaine durable	<p>Cette sous-classe d'usages comprend les usages liés à la livraison du dernier kilomètre, soit la livraison et la cueillette de colis, dans des environnements urbains, le tout dans une perspective durable.</p> <p>De façon non limitative, cette sous-classe d'usages comprend les usages suivants :</p> <ul style="list-style-type: none"> <li>• Cyclologistique;</li> <li>• Mini-centre de distribution de quartier;</li> <li>• Modes de livraison alternatifs en milieu urbain (triporteurs, véhicules électriques de petites tailles, etc.).</li> </ul>

Note 1 : Ces usages sont assujettis à l'application de la Section 13 « Particularités applicables à certaines classes d'usages et à certains usages » du Chapitre 2.

Tableau 18 Classe d'usages « I2 – Industrie légère »

<b>Classe d'usages : I2 – Industrie légère</b>	
<b>Sous-classe d'usages</b>	<b>Description</b>
I201 – Industrie de recherche et d'innovation	<p>Cette sous-classe d'usages comprend les établissements et les activités centrés sur le développement de nouvelles technologies, produits ou procédés, par le biais de la recherche scientifique et de l'innovation technique.</p> <p>De façon non limitative, cette sous-classe d'usages comprend les usages suivants :</p> <ul style="list-style-type: none"> <li>• Centre de recherche en foresterie;</li> <li>• Centre de recherche, de développement et d'essai;</li> <li>• Service de laboratoire autre que médical;</li> <li>• Services de traitement des données, d'hébergement des données et services connexes.</li> </ul>
I202 – Industrie légère	<p>Cette sous-classe d'usages comprend les établissements industriels dont les activités de fabrication, de services ou de recherche et développement génèrent un degré de nuisance limité sur le voisinage.</p> <p>De façon non limitative, cette sous-classe d'usages comprend les usages suivants :</p> <ul style="list-style-type: none"> <li>• Fabrication de monuments;</li> <li>• Industrie de l'enregistrement sonore (disque, cassette et disque compact);</li> <li>• Industrie du film et du vidéo;</li> <li>• Imprimerie, édition et industries connexes;</li> <li>• Industrie d'articles de quincaillerie, d'outillage et de coutellerie;</li> <li>• Industrie d'articles de sport et de jouets;</li> <li>• Industrie d'autres produits alimentaires (chocolat, sucre, assaisonnements, thé, café, etc.);</li> <li>• Industrie de chaudières, d'échangeurs de chaleur et de plaques métalliques;</li> <li>• Industrie de contenants en carton et de sacs en papier;</li> <li>• Industrie de la bijouterie et de l'orfèvrerie;</li> <li>• Industrie de la chaussure;</li> <li>• Industrie de la farine et de céréales de table préparées;</li> <li>• Industrie de la mise en conserve de fruits et de légumes et fabrication de spécialités alimentaires;</li> <li>• Industrie de l'emboutissage, du matriçage et du revêtement métallique;</li> <li>• Industrie de portes et de fenêtres;</li> </ul>

- Industrie de produits de boulangerie, du pain et de pâtisserie;
- Industrie de produits de toilette;
- Industrie de produits électriques et électroniques (excluant la production d'électricité);
- Industrie de produits en argile et de produits réfractaires;
- Industrie de produits en pierre;
- Industrie de produits laitiers;
- Industrie de produits métalliques d'ornement et d'architecture;
- Industrie de produits pharmaceutiques et de médicaments;
- Industrie de stores;
- Industrie de valises, bourses et sacs à main et autres articles de voyage;
- Industrie d'enseignes, d'étalages et de tableaux d'affichage;
- Industrie des boissons;
- Industrie du bois;
- Industrie du fil métallique et de ses dérivés;
- Industrie du matériel scientifique et professionnel;
- Industrie du meuble et d'articles d'ameublement;
- Industrie du verre et de produits en verre;
- Industrie textile;
- Industrie vestimentaire;
- Autres industries du cuir et de produits connexes;
- Industrie de contenants en plastique (sauf en mousse);
- Industrie de produits de construction en métal;
- Industrie de produits d'architecture en plastique;
- Industrie de la machinerie (sauf électrique);
- Industrie de la tuyauterie, de pellicules et de feuilles en plastique;
- Autres industries de produits en plastique;
- Industrie de produits en mousse de polystyrène, d'uréthane et en d'autres plastiques;
- Industrie de produits en plastique stratifié, sous pression ou renforcé;
- Industrie du matériel de chauffage et du matériel de réfrigération commerciale;
- Industrie du plastique et de résines synthétiques.
- Atelier d'usinage;
- Centre de distribution ou d'expédition de marchandise diverses (intérieur seulement)

Tableau 19 Classe d'usages « I3 – Industrie lourde et d'extraction »

<b>Classe d'usages : I3 – Industrie lourde et d'extraction</b>	
<b>Sous-classe d'usages</b>	<b>Description</b>
I301 – Industrie lourde	<p>Cette sous-classe d'usages comprend les établissements de production ou de transformation dont les activités engendrent des nuisances à l'extérieur du bâtiment ou présentent des risques pour la sécurité publique ou l'environnement.</p> <p>De façon non limitative, cette sous-classe d'usages comprend les usages suivants qui ne peuvent en aucun temps appartenir à un autre groupe ou classe d'usages :</p> <ul style="list-style-type: none"> <li>• Centre d'entreposage de produits pétroliers (voir note 1);</li> <li>• Centre d'entreposage et de distribution des nouveaux carburants;</li> <li>• Distribution de produits pétroliers;</li> <li>• Industrie d'aliments pour animaux;</li> <li>• Industrie d'apprêtage et de teinture de fourrure;</li> <li>• Industrie de l'abattage et de transformation d'animaux;</li> <li>• Industrie de la chaux;</li> <li>• Industrie de la préparation et du conditionnement de poissons et de fruits de mer;</li> <li>• Industrie de pâte à papier, de papier et de produits du papier;</li> <li>• Industrie de peinture, de teinture et de vernis;</li> <li>• Industrie de première transformation de métaux;</li> <li>• Industrie de produits abrasifs;</li> <li>• Industrie de produits chimiques;</li> <li>• Industrie de produits du pétrole et du charbon;</li> <li>• Industrie de produits en béton;</li> <li>• Industrie de produits en caoutchouc;</li> <li>• Industrie de savons et de détachants pour le nettoyage;</li> <li>• Industrie du béton préparé;</li> <li>• Industrie du ciment;</li> <li>• Industrie du matériel de transport;</li> <li>• Industrie du papier asphalté pour couvertures;</li> <li>• Service professionnel minier;</li> <li>• Tannerie;</li> <li>• Autres industries de produits chimiques;</li> <li>• Autres industries de produits métalliques divers;</li> <li>• Autres industries de produits minéraux non métalliques.</li> <li>• Service de transport par camion.</li> </ul>
I302 – Industrie d'extraction	<p>Cette sous-classe d'usages comprend les établissements dont les activités principales sont l'extraction, la transformation et l'entreposage de matières minérales, consolidées ou non.</p>

Sous-classe d'usages	Description
	<p>Les opérations des usages de cette sous-classe d'usages engendrent des nuisances en matière de vibration, bruit, ou poussière.</p> <p>De façon non limitative, cette sous-classe d'usages comprend les usages suivants qui ne peuvent en aucun temps appartenir à un autre groupe ou classe d'usages :</p> <ul style="list-style-type: none"><li>• Exploitation minière du charbon;</li><li>• Extraction de pétrole brut et gaz naturel (extraction);</li><li>• Extraction du minerai.</li></ul>

Note 1 : Ces usages sont assujettis à l'application de la Section 13 « Particularités applicables à certaines classes d'usages et à certains usages » du Chapitre 2.

Tableau 20 Classe d'usages « I4 – Industrie de pointe »

**Classe d'usages : I4 – Industrie de pointe**

Cette classe d'usages est strictement limitée aux activités qui y sont spécifiquement définies, même si certaines de ces activités pourraient être regroupées ou mentionnées dans d'autres sections du règlement. Lorsque la catégorie d'usages d'industrie de pointe est autorisée, seuls les usages explicitement inclus dans cette classe sont permis, à l'exclusion de tout autre usage non mentionné ici.

Cette catégorie regroupe les établissements dont l'activité principale se concentre sur des domaines tels que le transport innovant, les technologies environnementales, l'aéronautique, les technologies de l'information et de la communication, ainsi que l'intelligence artificielle. Elle inclut la recherche, le développement, la transformation et la fabrication de produits et solutions à forte valeur technologique. De manière accessoire, ces établissements peuvent comporter des espaces de vente et des salles d'exposition pour présenter les produits issus de leur production ou de leurs procédés.

Les opérations des usages de cette classe, y compris leurs usages accessoires et additionnels, se déroulent principalement à l'intérieur du bâtiment principal, sauf pour les aménagements et équipements autorisés à l'extérieur. L'activité ne produit aucun bruit, vibration, gaz, fumée, odeur, éclat de lumière intense ou chaleur perceptibles à l'extérieur, préservant ainsi la tranquillité et la qualité de l'environnement extérieur de sorte qu'il n'y ait pas de désagréments pour le voisinage.

Sous-classe d'usages	Description
I401 – Industrie du recyclage et de valorisation des matériaux	<p>Activités liées à la récupération, au traitement et à la réutilisation de matériaux ou de matières résiduelles afin de réduire l'impact environnemental et de promouvoir l'économie circulaire.</p> <p>De façon limitative, cette sous-classe d'usages comprend les usages suivants :</p> <ul style="list-style-type: none"> <li>• Recyclage des produits en caoutchouc;</li> <li>• Industrie du recyclage des bouteilles en plastique;</li> <li>• Industrie du recyclage des bouteilles en verre;</li> <li>• Industrie du recyclage d'huiles à moteur;</li> <li>• Industrie du recyclage de produits de nettoyage;</li> <li>• Industrie du recyclage des cartouches de jet d'encre;</li> <li>• Industrie du recyclage de solvant de dégraissage;</li> <li>• Industrie de biométhanisation.</li> </ul>
I402 – Industrie de produits en plastique et caoutchouc	<p>Cette sous-classe d'usages comprend les établissements et les activités centrés sur la fabrication et transformation de produits en plastique et caoutchouc pour divers usages industriels, architecturaux et de transport.</p> <p>De façon limitative, cette sous-classe d'usages comprend les usages suivants :</p> <ul style="list-style-type: none"> <li>• Industrie de produits en plastique stratifié, sous pression ou renforcé;</li> <li>• Industrie de produits d'architecture en plastique;</li> <li>• Industrie de produits et accessoires en plastique pour véhicules automobiles.</li> </ul>

Sous-classe d'usages	Description
1403 – Équipements électroniques et électriques	<p>Cette sous-classe d'usages comprend les établissements et les activités centrés sur la fabrication et le développement d'équipements et de composants électroniques, électriques et de télécommunications.</p> <p>De façon limitative, cette sous-classe d'usages comprend les usages suivants :</p> <ul style="list-style-type: none"> <li>• Industrie de matériel électronique audio et vidéo;</li> <li>• Industrie d'équipements de télécommunication;</li> <li>• Industrie de pièces et de composantes électroniques;</li> <li>• Industrie du matériel téléphonique;</li> <li>• Industrie de transformateurs électriques;</li> <li>• Industrie de fils et de câbles électriques;</li> <li>• Industrie de dispositifs porteurs et non porteurs de courant;</li> <li>• Industrie de moteurs et de générateurs électriques;</li> <li>• Autres industries de produits électriques.</li> </ul>
1404 – Industrie de la machinerie et des équipements industriels	<p>Cette sous-classe d'usages comprend les établissements et les activités centrés sur la fabrication, la transformation et le développement d'équipements industriels et de machinerie utilisés dans divers secteurs commerciaux et de services.</p> <p>De façon limitative, cette sous-classe d'usages comprend les usages suivants :</p> <ul style="list-style-type: none"> <li>• Industrie de la machinerie pour le commerce et les industries de services;</li> <li>• Autres industries de la machinerie industrielle et de l'équipement industriel;</li> <li>• Industrie des gros appareils.</li> </ul>
1405 – Industries aéronautiques, du transport et de leurs pièces	<p>Cette sous-classe d'usages comprend les établissements et les activités centrés sur la fabrication et l'assemblage d'équipements et de pièces pour divers moyens de transport, incluant l'aéronautique, l'automobile, le ferroviaire et le maritime.</p> <p>De façon limitative, cette sous-classe d'usages comprend les usages suivants :</p> <ul style="list-style-type: none"> <li>• Industrie des appareils d'aéronefs (avions, hélicoptères);</li> <li>• Industrie des pièces et accessoires d'aéronefs;</li> <li>• Industrie de véhicules automobiles;</li> <li>• Industrie de pièces pour systèmes de direction et de suspension de véhicules automobiles;</li> <li>• Industrie de roues et de freins pour véhicules automobiles;</li> <li>• Industrie de matériel ferroviaire roulant;</li> <li>• Industrie de la construction et de la réparation de navires.</li> </ul>
1406 – Recherche et développement technologique	<p>Cette sous-classe d'usages comprend les établissements et les activités centrés sur le développement de nouvelles technologies, produits ou procédés, par le biais de la recherche scientifique et de l'innovation technique.</p> <p>De façon limitative, cette sous-classe d'usages comprend les usages suivants :</p> <ul style="list-style-type: none"> <li>• Centre de recherche en environnement et ressources naturelles;</li> </ul>

Sous-classe d'usages	Description
	<ul style="list-style-type: none"><li>• Centre de recherche en transport, communication, télécommunication et urbanisme;</li><li>• Centre de recherche en énergie et matériaux;</li><li>• Centre de recherche en science physique et chimique;</li><li>• Centre de recherche en sciences de la vie;</li><li>• Centre de recherche en mathématiques et informatique;</li><li>• Autres centres de recherche;</li><li>• Service de recherche, de développement et d'essais;</li><li>• Services de traitement des données, d'hébergement des données et services connexes.</li></ul>

[\[Règl. 0351-004, art. 17, 2026-02-25\]](#), [\[Règl. 0351-004, art. 18, 2026-02-25\]](#)

**Article 51 Groupe d'usages « Public, institutionnel et communautaire (P) »**

Les classes d'usages, les sous-classes d'usages et les usages principaux qui font partie du groupe d'usages « Public, institutionnel et communautaire (P) » sont indiqués aux tableaux suivants :

Tableau 21 Classe d'usages « P1 – Institutionnel et communautaire local »

**Classe d'usages : P1 – Institutionnel et communautaire local**

Cette classe d'usages comprend les établissements institutionnels offrant des services de portée locale. Ces activités présentent peu d'inconvénients pour les milieux de vie et peuvent avoir une faible incidence sur la circulation ou en matière de gestion des déchets. Lorsque l'usage relève du secteur privé ou d'une personne morale sans but lucratif, les services rendus s'apparentent, par leur nature, à ceux rendus par le secteur public.

Sous-classe d'usages	Description
P101 – Service de garderie	De façon non limitative, cette sous-classe d'usages comprend les établissements institutionnels offrant des services de portée locale concernant la garde d'enfants suivants : <ul style="list-style-type: none"> <li>• Pouponnière ou garderie de nuit (voir note 1);</li> <li>• Service de garderie (voir note 1).</li> </ul>
P102 – Culture et loisir de portée locale	De façon non limitative, cette sous-classe d'usages comprend les établissements institutionnels offrant des services culturels et de loisirs de portée locale suivants : <ul style="list-style-type: none"> <li>• Bibliothèque;</li> <li>• Centre de loisir et autres activités culturelles;</li> <li>• Maison des jeunes.</li> </ul>
P103 – Éducation de portée locale	De façon non limitative, cette sous-classe d'usages comprend les établissements institutionnels offrant des services de portée locale relatifs à l'éducation suivante : <ul style="list-style-type: none"> <li>• École préscolaire et maternelle;</li> <li>• École primaire et secondaire.</li> </ul>
P104 – Services de santé et sociaux de portée locale	De façon non limitative, cette sous-classe d'usages comprend les ressources destinées à des personnes ayant besoin de protection, les établissements institutionnels offrant des services de santé ou des services sociaux avec ou sans hébergement, de portée locale suivants : <ul style="list-style-type: none"> <li>• Centre de protection de l'enfance et de la jeunesse;</li> <li>• Centre de réadaptation;</li> <li>• Centre local de services communautaires (CLSC);</li> <li>• Service d'accompagnement communautaire (ressources communautaires, maison de répit).</li> </ul>
P105 – Autres services publics de portée locale	De façon non limitative, cette sous-classe d'usages comprend les services de prévention et de sécurité publique suivants : <ul style="list-style-type: none"> <li>• Service de police;</li> <li>• Service de sécurité incendie.</li> </ul>

Note 1 : Ces usages sont assujettis à l'application de la Section 13 « Particularités applicables à certaines classes d'usages et à certains usages » du Chapitre 2.

Tableau 22 Classe d'usages « P2 – Institutionnel et communautaire régional »

<b>Classe d'usages : P2 – Institutionnel et communautaire régional</b>	
<b>Sous-classe d'usages</b>	<b>Description</b>
P201 – Culture et loisir de portée régionale	De façon non limitative, cette sous-classe d'usages comprend les établissements dont l'activité principale est d'offrir à la population un accès à la culture, à des activités éducatives et ludiques, cette sous-classe d'usages comprend les usages suivants : <ul style="list-style-type: none"> <li>• Activité culturelle (galerie d'art, musée, salle d'exposition, etc.);</li> <li>• Aquarium;</li> <li>• Jardin botanique;</li> <li>• Planétarium.</li> </ul>
P202 – Éducation de portée régionale	De façon non limitative, cette sous-classe d'usages comprend les établissements institutionnels d'éducation offrant des services de portée régionale suivants : <ul style="list-style-type: none"> <li>• Centre de service scolaire;</li> <li>• Centre de formation professionnelle;</li> <li>• Établissement d'enseignement collégial (cégep, collège, etc.);</li> <li>• Établissement d'enseignement universitaire (université);</li> <li>• Établissement de formation spécialisée;</li> <li>• Autres services d'éducation gouvernementaux.</li> </ul>
P203 – Services de santé et sociaux de portée régionale	De façon non limitative, cette sous-classe d'usages comprend les établissements institutionnels offrant des services santé de portée régionale suivants : <ul style="list-style-type: none"> <li>• Centre intégré de santé et de services sociaux;</li> <li>• Centre intégré universitaire de santé et de services sociaux;</li> <li>• Hôpital.</li> </ul>
P204 – Autres services publics de portée régionale	De façon non limitative, cette sous-classe d'usages comprend les établissements institutionnels offrant des services divers de portée régionale suivant : <ul style="list-style-type: none"> <li>• Bureau de la Société de l'assurance automobile du Québec (SAAQ);</li> <li>• Centre d'hébergement et de soins de longue durée (CHSLD);</li> <li>• Palais de justice.</li> </ul>
P205 – Cimetière	Cette sous-classe d'usages comprend l'usage « Cimetière ».

Tableau 23 Classe d'usages « P3 – Activité de rassemblement »

**Classe d'usage : P3 – Activité de rassemblement**

Cette classe d'usages comprend les établissements dont l'activité principale est d'exploiter des installations ou de fournir des services en matière de culture, de divertissement, de loisirs ou communautaires ainsi que les lieux de culte. Ces lieux permettent aux gens de se réunir pour des activités sociales, culturelles, politiques ou communautaires.

Sous-classe d'usages	Description
P301 – Activité de rassemblement	<p>Cette sous-classe d'usages comprend les centres communautaires, centres de congrès et lieux de diffusion culturel et sportif pour lesquels l'achalandage peut être important, mais de façon ponctuelle ou sporadique.</p> <p>Cette sous-classe d'usages comprend les usages suivants qui ne peuvent en aucun temps appartenir à une autre classe d'usages :</p> <ul style="list-style-type: none"> <li>• Amphithéâtre et auditorium;</li> <li>• Aréna et activités connexes;</li> <li>• Centre communautaire ou de quartier;</li> <li>• Parc d'exposition (extérieur);</li> <li>• Parc d'exposition (intérieur);</li> <li>• Salle de réunions, centre de conférences et congrès;</li> <li>• Stade;</li> <li>• Théâtre;</li> <li>• Autres lieux d'assemblée pour les loisirs.</li> </ul>
P302 – Lieux de culte	<p>De façon non limitative, cette sous-classe d'usages comprend les usages et espaces dédiés à la pratique religieuse suivants :</p> <ul style="list-style-type: none"> <li>• Église, synagogue, mosquée et temple;</li> <li>• Autres sanctuaires.</li> </ul>

Tableau 24 Classe d'usages « P4 – Institutionnel et communautaire à caractère particulier »

**Classe d'usages : P4 – Institutionnel et communautaire à caractère particulier**

Cette classe d'usages comprend les établissements spécialisés qui, en raison de leur nature particulière, nécessitent une délimitation précise des zones où ils sont autorisés. Les sous-classes et usages appartenant à cette classe d'usages ne peuvent en aucun temps appartenir à un autre groupe d'usages.

Sous-classe d'usages	Description
P401 – Établissement communautaire ou institutionnel particulier	De façon non limitative, cette sous-classe d'usages comprend les établissements ou usages communautaires ou institutionnels présentant des exigences spécifiques suivants : <ul style="list-style-type: none"> <li>• Maison pour personnes en difficulté;</li> <li>• Service social;</li> <li>• Service d'injection supervisée.</li> </ul>
P402 – Établissement de détention et institution correctionnelle	De façon non limitative, cette sous-classe d'usages comprend les établissements dédiés à la détention, la réhabilitation et la réinsertion d'individus suivants : <ul style="list-style-type: none"> <li>• Établissement de détention;</li> <li>• Institution correctionnelle;</li> <li>• Maison de correction;</li> <li>• Maison de transition.</li> </ul>

**Article 52          Groupe d'usages « Récréation (R) »**

Les classes d'usages, les sous-classes d'usages et les usages principaux qui font partie du groupe d'usages « Récréation (R) » sont indiqués aux tableaux suivants :

Tableau 25    Classe d'usages « R1 – Récréation extensive »

**Classe d'usages : R1 – Récréation extensive**

Cette classe d'usages comprend les parcs, espaces verts, plages, avec ou sans équipements sportifs dont les activités se déroulent principalement à l'extérieur. Le niveau d'intensité de ces usages correspond à leur impact sur l'environnement et leur permanence dans le temps.

Sous-classe d'usages	Description
R101 – Récréation extensive de faible intensité	<p>De façon non limitative, cette sous-classe d'usages comprend les usages récréatifs ayant une très faible empreinte écologique et proposant des aménagements qui s'intègrent au milieu naturel suivants :</p> <ul style="list-style-type: none"> <li>• Centre d'interprétation de la nature;</li> <li>• Autres sentiers récréatifs (équestre, ski de fond, raquette, hébertisme);</li> <li>• Conservation et protection des milieux naturels et des milieux humides ou hydriques</li> </ul>
R102 – Récréation extensive d'intensité modérée ou élevée	<p>Cette sous-classe d'usages comprend les parcs, les espaces verts et les activités de plein air ou de récréation extérieure qui ne nécessitent que des aménagements légers et dont la pratique requiert la présence de vastes espaces extérieurs spécialement consacrés ou aménagés.</p> <p>De façon non limitative, cette sous-classe d'usages comprend les usages suivants :</p> <ul style="list-style-type: none"> <li>• Jardin et potager;</li> <li>• Parc à caractère récréatif et ornemental;</li> <li>• Piscine extérieure et activités connexes;</li> <li>• Plage;</li> <li>• Terrain d'amusement et de jeu;</li> <li>• Terrain de sports extérieurs (tennis, patinoire, etc.).</li> </ul>

Tableau 26 Classe d'usages « R2 – Récréation intensive

<b>Classe d'usages : R2 – Récréation intensive</b>	
<b>Cette classe d'usages comprend les endroits voués à la pratique d'activités physiques ou sportives intérieures ou toute autre activité de plein air nécessitant des infrastructures permanentes et des aménagements intensifs qui modifient ou transforment le milieu dans lequel les activités s'implantent.</b>	
<b>Sous-classe d'usages</b>	<b>Description</b>
R201 – Récréation intensive de faible intensité	<p>Cette sous-classe d'usages comprend les espaces et les équipements de récréation situés principalement à l'intérieur et qui peuvent nécessiter des aménagements légers ou des constructions accessoires à l'usage principal.</p> <p>De façon non limitative, cette sous-classe d'usages comprend les usages suivants :</p> <ul style="list-style-type: none"> <li>• Camp de groupes et base de plein air avec ou sans dortoir;</li> <li>• Camp de jour;</li> <li>• Centre de santé (saunas, spas, etc.);</li> <li>• Centre de ski de fond.</li> </ul>
R202 – Récréation intensive d'intensité modérée ou élevée	<p>Cette sous-classe d'usages comprend les espaces et les équipements de récréation intérieurs et extérieurs nécessitant d'importants aménagements ou constructions.</p> <p>De façon non limitative, cette sous-classe d'usages comprend les usages suivants :</p> <ul style="list-style-type: none"> <li>• Camping (voir note 1);</li> <li>• Centre de ski alpin;</li> <li>• Centre de tir à l'arc ou à l'arbalète;</li> <li>• Centre équestre;</li> <li>• Centre récréatif;</li> <li>• Centre sportif multidisciplinaire (couvert);</li> <li>• Club de chasse et pêche;</li> <li>• Club et écoles d'activités et de sécurité nautiques;</li> <li>• Parc aquatique;</li> <li>• Parc d'attractions (extérieur);</li> <li>• Parc d'attractions (intérieur);</li> <li>• Piscine intérieure et activités connexes;</li> <li>• Piste de luge, de bobsleigh et de sauts à ski;</li> <li>• Service de location d'embarcations nautiques;</li> <li>• Site de spectacles nautiques;</li> <li>• Terrain de golf;</li> <li>• Zoo;</li> <li>• Autre complexe ou installation multifonction pour la pratique d'une activité physique.</li> </ul>

Note 1 : Ces usages sont assujettis à l'application de la Section 13 « Particularités applicables à certaines classes d'usages et à certains usages » du Chapitre 2.

**Article 53 Groupe d'usages « Équipement de service public (E) »**

Les classes d'usages, les sous-classes d'usages et les usages principaux qui font partie du groupe d'usages « Équipement de service public (E) » sont indiqués au tableau suivant :

Tableau 27 Groupe d'usages « Équipement de service public (E) »

Classe d'usages	Description
E1 – Équipement léger	<p>Cette classe d'usages comprend les établissements et les équipements de service à la population ayant trait à la fourniture d'un service public, à la gestion d'infrastructures ou d'équipements publics dont les activités et l'exploitation peuvent générer des nuisances en matière de bruit en raison de la circulation automobile, d'autres véhicules de transport ou autre.</p> <p>De façon non limitative, cette classe d'usages comprend les usages suivants :</p> <ul style="list-style-type: none"> <li>• Descente de bateau et stationnement associé;</li> <li>• Garage municipal (voir note 1);</li> <li>• Gare d'autobus;</li> <li>• Gare de train;</li> <li>• Service d'ambulance;</li> <li>• Service de levage d'embarcations (monte-charge, « boat lift »);</li> <li>• Service de limousine;</li> <li>• Service de sécurité et d'intervention nautique;</li> <li>• Transport par taxi.</li> </ul>
E2 – Équipement contraignant	<p>Cette classe d'usages comprend les établissements et les équipements de service à la population dont les activités et l'exploitation requièrent de grands espaces et peuvent engendrer des nuisances importantes à l'extérieur du bâtiment et du terrain et/ou présenter des risques pour la sécurité publique ou l'environnement.</p> <p>De façon non limitative, cette classe d'usages comprend les usages suivants :</p> <ul style="list-style-type: none"> <li>• Aiguillage et gare de triage de chemins de fer;</li> <li>• Base et réserve militaires;</li> <li>• Centrale de biomasse ou de cogénération;</li> <li>• Centrale de combustibles fossiles;</li> <li>• Centre de transfert intermodal camions-trains;</li> <li>• Centre d'entreposage du gaz;</li> <li>• Centre d'essai pour le transport;</li> <li>• Dépôt à neige (voir note 1);</li> <li>• Entretien et équipement de chemins de fer;</li> <li>• Espace pour le séchage des boues provenant de l'usine d'épuration;</li> <li>• Fournisseurs de services de télécommunications par fil;</li> <li>• Fourrière pour automobiles ou véhicules lourds;</li> <li>• Garage d'autobus et équipement d'entretien pour véhicule lourd;</li> <li>• Garage pour l'équipement d'entretiens des routes (incluant le déneigement);</li> </ul>

Classe d'usages	Description
	<ul style="list-style-type: none"><li>• Hélicoptère;</li><li>• Hydroport;</li><li>• Infrastructure de production d'énergie;</li><li>• Usine de traitement ou d'épuration des eaux usées.</li></ul>

Note 1 : Ces usages sont assujettis à l'application de la Section 13 « Particularités applicables à certaines classes d'usages et à certains usages » du Chapitre 2.

**Article 54 Groupe d'usages « Agriculture (A) »**

Les classes d'usages, les sous-classes d'usages et les usages principaux qui font partie du groupe d'usages « Agriculture (A) » sont indiqués au tableau suivant :

Tableau 28 Groupe d'usages « Agriculture (A) »

Classe d'usages	Description
A1 – Culture	<p>Cette classe d'usages comprend les activités agricoles au sens de la <i>Loi sur la protection du territoire ou des activités agricoles</i>, RLRQ c P-41.1, mais sans activité d'élevage, à l'exception de l'apiculture et de la pisciculture.</p> <p>De façon non limitative, cette classe d'usages comprend les usages suivants :</p> <ul style="list-style-type: none"> <li>• Apiculture;</li> <li>• Culture de cannabis extérieure ou en serre;</li> <li>• Production de gazon en pièces;</li> <li>• Production de tourbe;</li> <li>• Production végétale.</li> </ul>
A2 – Élevage	<p>Cette classe d'usages comprend les activités agricoles au sens de la <i>Loi sur la protection du territoire ou des activités agricoles</i>, RLRQ c P-41.1, dont le but premier est la garde et l'élevage d'animaux.</p> <p>De façon non limitative, cette classe d'usages comprend les usages suivants :</p> <ul style="list-style-type: none"> <li>• Aquaculture;</li> <li>• Élevage caprin (chèvres);</li> <li>• Élevage d'ovins (moutons);</li> <li>• Élevage de bovins de boucherie;</li> <li>• Élevage de bovins laitiers;</li> <li>• Élevage de porcs;</li> <li>• Élevage de volailles et production d'œufs;</li> <li>• Élevage d'équidés (chevaux, ânes, etc.);</li> <li>• Ferme expérimentale;</li> <li>• Reproduction du gibier;</li> <li>• Service de reproduction d'animaux domestiques;</li> <li>• Terrain de pâture et de pacage;</li> <li>• Autres types de production animale.</li> </ul>
A3 – Para-agricole	<p>De façon non limitative, cette classe d'usages comprend les usages non agricoles complémentaires ou compatibles aux activités agricoles présentes suivantes :</p> <ul style="list-style-type: none"> <li>• Centre de services animaliers;</li> <li>• Chenils et pensions pour animaux domestiques (voir note 1);</li> <li>• École de dressage pour animaux domestiques;</li> <li>• Fourrière pour animaux.</li> </ul>
A4 – Foresterie	<p>Classe d'usages comprend les usages liés généralement à la production forestière, l'aménagement et l'exploitation des forêts.</p> <p>De façon non limitative, cette classe d'usages comprend les usages suivants :</p>

Classe d'usages	Description
	<ul style="list-style-type: none"><li>• Acériculture;</li><li>• Cabane à sucre;</li><li>• Exploitation forestière;</li><li>• Pépinière forestière;</li><li>• Sylviculture.</li></ul>

Note 1 : Ces usages sont assujettis à l'application de la Section 13 « Particularités applicables à certaines classes d'usages et à certains usages » du Chapitre 2.

### Section 3 Usages autorisés ou prohibés

#### Article 55 Usages autorisés dans toutes les zones

Les usages suivants sont autorisés dans toutes les zones :

- 1) Sentier récréatif de véhicules non motorisés;
- 2) Sentier récréatif pédestre;
- 3) Station de contrôle de pression d'eau;
- 4) Station de contrôle de la pression des eaux usées;
- 5) Terrain d'amusement et de jeu;
- 6) Terrain de sport;
- 7) Autres terrains de jeu et pistes athlétiques;
- 8) Parc pour la récréation en général;
- 9) Belvédère, halte et relais routier ou station d'interprétation;
- 10) Parc à caractère récréatif et ornemental;
- 11) Jardin et potager;
- 12) Kiosque postal et boîte postale.

[PR-0351-010, avis de motion, 2026-04-21](#)

13). Les stationnements publics opérés par la Ville de Saint-Jérôme ou par un organisme de transport collectif.

#### Article 56 Usages prohibés sur l'ensemble du territoire

Les usages prohibés sur l'ensemble du territoire de la Ville de Saint-Jérôme sont les suivants :

- 1) Aéroport et aérodrome;
- 2) Centre de jeux de guerre;
- 3) Centre de saut à l'élastique (bungee);
- 4) Centre de vol en deltaplane;
- 5) Ciné-parc;
- 6) Dépôt de matériaux secs;
- 7) Dépotoir à pneus;
- 8) Dépotoir pour les rebuts industriels;
- 9) Dépotoir pour les scories et les minerais métalliques;
- 10) Dépotoir;
- 11) Enfouissement sanitaire;

- 12) Éolienne, à l'exception d'une éolienne domestique;
- 13) Extraction de la pierre pour le concassage et l'enrochement;
- 14) Extraction du sable et du gravier;
- 15) Hippodrome;
- 16) Incinérateur;
- 17) Maison mobile;
- 18) Pierre de taille;
- 19) Piste de course;
- 20) Piste de karting;
- 21) Récupération et triage de matières polluantes et toxiques;
- 22) Récupération et triage de métaux;
- 23) Récupération et triage du papier;
- 24) Récupération et triage du plastique;
- 25) Récupération et triage du verre;
- 26) Site d'entraînements ou de loisirs pour véhicule moteur;
- 27) Station centrale de compactage des ordures;
- 28) Terrain de stationnement pour automobiles;
- 29) Terrain de stationnement pour véhicules lourds;
- 30) Vente au détail de pièces de véhicules automobiles et d'accessoires usagés avec entreposage extérieur;
- 31) Autres activités de sports extrêmes;
- 32) Autres installations inhérentes aux ordures;
- 33) Autres activités de récupération et triage.

Sont spécifiquement prohibés, à l'intérieur du périmètre d'urbanisation, les usages suivants :

- 1) Les entreprises de distribution de combustibles entreposant plus de 5 000 gallons.

## Section 4 Mixité des usages

### Article 57 Généralité

Lorsque plusieurs usages sont autorisés dans une zone, un terrain ou un bâtiment qui s'y trouve peut être occupé par une combinaison d'usages principaux, parmi ceux autorisés à la zone.

Lorsqu'un usage est autorisé en vertu du *Règlement numéro 0359-000 sur les usages conditionnels de la Ville de Saint-Jérôme*, le bâtiment autorisé peut être occupé par une combinaison d'usages principaux, parmi ceux autorisés à la zone, et ce, sous respect des dispositions prévues pour cet usage conditionnel.

Un usage principal peut être exercé dans un bâtiment d'usages mixtes d'une structure isolée, jumelée ou contiguë, selon le cas applicable, uniquement si cet usage est autorisé pour cette structure comme prévu à la grille des spécifications.

### Article 58 Bâtiment mixte occupé en partie par un usage « Habitation (H) »

Dans le cas d'un bâtiment mixte occupé en partie par un usage du groupe « Habitation (H) », les dispositions suivantes doivent être respectées :

- 1) Le nombre de logements d'un usage du groupe d'usages « Habitation (H) », autorisé dans un bâtiment d'usages mixtes, ne doit pas excéder celui autorisé pour cet usage comme prévu à la grille des spécifications;
- 2) L'accès aux logements doit être distinct du ou des accès destinés aux autres usages;
- 3) En aucun temps, un usage résidentiel ne peut occuper uniquement le sous-sol d'un bâtiment utilisé à des fins mixtes.

### Article 59 Mixité des usages prohibée

Malgré toute disposition contraire, un terrain ou un bâtiment ne peut pas être occupé à la fois par un usage principal du groupe d'usages « Habitation (H) » et l'un ou l'autre des usages principaux suivants :

- 1) Un usage de la classe d'usages « C4 – Commerce et service pour véhicules »;
- 2) Un usage de la classe d'usages « C5 – Commerce lourd »;
- 3) Un usage de la classe d'usages « C6 – Commerce et service à caractère particulier »;
- 4) Un usage de la classe d'usages « I1 – Industrie artisanale et logistique urbaine »;
- 5) Un usage de la classe d'usages « I2 – Industrie légère »;
- 6) Un usage de la classe d'usages « I3 – Industrie lourde et d'extraction »;
- 7) Un usage de la classe d'usages « P4 – Institutionnel et communautaire à caractère particulier ».

## Section 5 Usages accessoires et additionnels

### Article 60 Dispositions générales

Un usage accessoire ou additionnel à un usage principal est autorisé conformément aux dispositions suivantes :

- 1) L'usage principal auquel il est accessoire ou additionnel est autorisé ou protégé par droits acquis en vertu de ce règlement, à l'exception des aires extérieures où l'on sert à boire ou à manger;
- 2) Il doit être exercé sur le même terrain que l'usage principal auquel il est relié.

L'autorisation d'un usage principal implique l'autorisation des usages qui lui sont normalement accessoires.

Pour les usages du groupe « Habitation (H) », du groupe « Commerce et service (C) », du groupe « Industrie (I) », du groupe « Public, institutionnel et communautaire (P) » et du groupe « Agriculture (A) », le présent règlement prévoit explicitement les usages additionnels qui sont autorisés. En plus des dispositions du premier alinéa, un usage additionnel doit être conforme aux dispositions suivantes :

- 1) Il doit nommément être autorisé pour pouvoir être exercé;
- 2) Il doit respecter toutes les dispositions qui lui sont applicables;
- 3) Sur un terrain situé dans la zone agricole permanente, un usage additionnel doit avoir fait l'objet d'une autorisation de la Commission de protection du territoire agricole du Québec (CPTAQ), lorsque requis, ou bénéficier d'un droit acquis reconnu par cette Commission.

Les dispositions applicables à un usage additionnel en vertu du présent règlement ne s'appliquent pas à un tel usage lorsque cet usage est autorisé en tant qu'usage principal.

## Section 6 Usages additionnels à un usage principal « Habitation (H) »

### Article 61 Dispositions générales

Les usages suivants sont autorisés en tant qu'usage additionnel à un usage principal du groupe d'usages « Habitation (H) » :

- 1) Des services professionnels ou commerciaux à domicile;
- 2) Un atelier d'artistes et d'artisans;
- 3) L'agriculture urbaine;
- 4) Un gîte touristique;
- 5) Un établissement d'hébergement de résidence principale;
- 6) La location de chambres ou pension;
- 7) Un logement supplémentaire;
- 8) Une unité d'habitation accessoire isolée;
- 9) Une résidence d'accueil, une famille d'accueil ou une ressource intermédiaire;
- 10) Un service de garde en milieu familial;
- 11) Une famille d'accueil de chats errants;
- 12) Aires communes récréatives ou de loisirs.

[PR-0351-010. avis de motion. 2026-04-21](#)

#### 13). Les stationnements accessibles au public.

Pour un usage de la classe d'usages « H1 – Habitation unifamiliale » et « H2 - Habitation bifamiliale », un maximum de deux usages additionnels est autorisé et un seul de ceux-ci peut accueillir de la clientèle sur place.

Un seul usage additionnel n'accueillant pas de clientèle sur place, par unité de logement principal, est autorisé pour les autres classes d'usages du groupe « Habitation (H) ».

Malgré ce qui précède, les services de garde en milieu familial, les résidences d'accueil, les familles d'accueil et les ressources intermédiaires sont autorisés pour tous les usages du groupe « Habitation (H) ».

### Article 62 Dispositions générales applicables à l'affichage

Une seule enseigne attachée ou d'identification est autorisée conformément aux dispositions du présent règlement.

### Article 63 Services professionnels ou commerciaux à domicile

Un service professionnel ou commercial à domicile doit respecter les dispositions suivantes :

- 1) Les services professionnels ou commerciaux suivants sont autorisés comme usage additionnel à toutes les classes d'usages du groupe d'usages « Habitation (H) » :

- a) Les services et bureaux de professionnels inscrits ou non au Code des professions;
  - b) Les services et bureaux de gestion des affaires, administration et assurance;
  - c) Les bureaux d'affaires, les travailleurs autonomes, les microentreprises de services qui n'offrent la vente d'aucun produit;
  - d) Les ateliers de couture.
- 2) En plus des services professionnels ou commerciaux énumérés ci-haut, les usages additionnels suivants sont autorisés aux classes d'usages « H1 – Habitation unifamiliale » et « H2 - Habitation bifamiliale » :
- a) Les services professionnels de la santé inscrits ou non au Code des professions;
  - b) Les cours privés destinés à au plus trois élèves à la fois;
  - c) Les salons de coiffure, de beauté et de soins personnels comprenant un maximum de deux chaises.
- 3) Un service professionnel ou commercial pratiqué à domicile peut occuper jusqu'à 25 % de la superficie totale du logement, sans jamais dépasser 50 mètres carrés;
- 4) En plus des occupants, un employé peut y travailler;
- 5) L'étalage et l'entreposage extérieurs liés au service professionnel ou commercial sont prohibés;
- 6) Aucune vitrine commerciale ne peut être aménagée pour indiquer ou démontrer la présence d'un usage additionnel;
- 7) Le service professionnel ou commercial doit être exercé à l'intérieur du bâtiment principal seulement;
- 8) Aucun bruit ne doit être perceptible à l'extérieur du bâtiment principal où le service professionnel ou commercial est pratiqué;
- 9) Aucune poussière ou autre ne doit être dégagée du bâtiment principal où le service professionnel ou commercial est pratiqué;
- 10) Les activités de vente au détail ou vente sur place sont interdites.

#### **Article 64            Atelier d'artiste et d'artisans**

Un atelier d'artistes et d'artisans doit respecter les dispositions suivantes :

- 1) Être un usage additionnel d'un usage principal des classes d'usages « H1 – Habitation unifamiliale » et « H2 - Habitation bifamiliale »;
- 2) Les activités doivent être exercées à l'intérieur du bâtiment principal ou d'une construction accessoire seulement;
- 3) Un atelier d'artiste ou d'artisan peut uniquement être implanté en l'absence de services professionnels ou commerciaux pratiqués à domicile;
- 4) Les activités d'ateliers d'artistes ou d'artisans ne peuvent occuper une superficie supérieure à 65 mètres carrés;

- 5) En plus des occupants, un employé peut y travailler;
- 6) Les activités de vente au détail des œuvres et produits confectionnés sur place sont autorisées;
- 7) L'entreposage extérieur des matériaux servant à la production est prohibé;
- 8) Aucune vitrine commerciale ne peut être aménagée pour indiquer ou démontrer la présence d'un usage additionnel;
- 9) Aucun bruit ne doit être perceptible à l'extérieur du bâtiment principal ou de la construction accessoire;
- 10) Aucune poussière ou autre nuisance ne doit être dégagée du bâtiment principal ou d'une construction accessoire.

### **Article 65 Agriculture urbaine**

L'agriculture urbaine doit respecter les dispositions suivantes :

- 1) Être un usage additionnel d'un usage principal du groupe « Habitation (H) »;
- 2) La culture et les potagers domestiques incluant la culture dans une serre doivent respecter les dispositions suivantes :
  - a) Aucune vente de produit n'est autorisée;
  - b) Les constructions accessoires et aménagements de terrain doivent être conformes aux dispositions du présent règlement;
- 3) Une ferme doit respecter les dispositions suivantes :
  - a) L'usage additionnel est uniquement autorisé sur des terrains d'une superficie minimale de 10 000 mètres carrés situés dans une zone située en dehors du périmètre d'urbanisation;
  - b) Le nombre d'unité animale est limité par les distances séparatrices;
  - c) L'élevage ne doit pas être de nature commerciale, ouvert au public ou destiné à l'abattage. Cependant, un usage « table champêtre » est autorisé accessoirement à l'intérieur de l'habitation;
  - d) Seuls les occupants peuvent travailler à la ferme : aucun employé supplémentaire n'est autorisé;
  - e) Les constructions et aménagements doivent être conformes aux dispositions du présent règlement;
- 4) Une cabane à sucre doit respecter les dispositions suivantes :
  - a) L'usage additionnel est uniquement autorisé sur des terrains d'une superficie minimale de 10 000 mètres carrés situés dans une zone située en dehors du périmètre d'urbanisation;
  - b) Seuls les occupants peuvent travailler à la cabane à sucre : aucun employé supplémentaire n'est autorisé;

- c) Les constructions accessoires et aménagements doivent être conformes aux dispositions du présent règlement;
- 5) Les activités d'apiculture doivent respecter les dispositions suivantes :
  - a) Toute installation reliée à l'apiculture ne peut être située à moins de 15 mètres d'une voie publique ou d'une habitation. Celle-ci peut être située au sol ou sur un toit plat;
  - b) Un maximum de deux ruches est autorisé comme usage additionnel;
  - c) Les ruches doivent avoir des cadres mobiles;
  - d) L'enregistrement des ruches auprès du ministère de l'Agriculture, des Pêcheries et de l'Alimentation (MAPAQ) est obligatoire.

### **Article 66 Gîte touristique**

Un gîte touristique doit respecter les dispositions suivantes :

- 1) Être un usage additionnel d'un usage principal de la classe d'usages « H1 – Habitation unifamiliale »;
- 2) Un seul gîte touristique est autorisé par terrain;
- 3) En plus des occupants, un seul employé peut y travailler;
- 4) Un maximum de cinq chambres peut être loué;
- 5) L'accès à l'usage doit être commun avec l'habitation;
- 6) La superficie totale de plancher des chambres en location ne peut excéder 50 % de la superficie totale de plancher habitable de l'habitation;
- 7) Chaque chambre doit avoir un détecteur de fumée;
- 8) Aucun entreposage extérieur n'est autorisé;
- 9) Sur un terrain non desservi, un gîte touristique est autorisé conditionnellement à ce que le système autonome d'épuration des eaux usées et l'installation de prélèvement d'eau souterraine soient conformes aux dispositions de la *Loi sur la qualité de l'environnement*, RLRQ c Q-2, et aux règlements édictés sous son empire.

### **Article 67 Location de chambres ou pensions**

La location de chambres ou pension doit respecter les dispositions suivantes :

- 1) Être un usage additionnel d'un usage principal du groupe « Habitation (H) »;
- 2) Un maximum de deux chambres, destinées à accommoder un maximum de quatre personnes, peut être loué;
- 3) La superficie maximale autorisée pour la location de chambres ne peut excéder 50 mètres carrés;
- 4) Une chambre en pension offerte en location est munie d'au moins une fenêtre qui donne sur l'extérieur du bâtiment;

- 5) Le sous-sol d'un bâtiment principal, où une chambre est aménagée, doit être directement relié au rez-de-chaussée par l'intérieur;
- 6) Aucun équipement de cuisine ne doit être installé dans les chambres;
- 7) Les dispositions relatives au nombre de cases de la section relative au stationnement hors rue ne s'appliquent pas à la location de chambres et pension considérée comme usage additionnel.

#### **Article 68 Logement supplémentaire**

Un logement supplémentaire doit respecter les dispositions suivantes :

- 1) Être un usage additionnel d'un usage principal de la classe d'usages « H1 – Habitation unifamiliale » de structure isolée ou jumelée;
- 2) Un seul logement supplémentaire est autorisé par habitation;
- 3) Être localisé au rez-de-chaussée, à l'étage, au sous-sol ou aménagé sur plus d'un niveau de plancher;
- 4) La superficie de plancher habitable du logement supplémentaire doit être inférieure à la superficie de plancher habitable du logement principal;
- 5) Sur un terrain non desservi, un logement supplémentaire est autorisé conditionnellement à ce que le système de traitement des eaux usées et le système de prélèvement d'eau souterraine soient conformes aux dispositions de la *Loi sur la qualité de l'environnement*, RLRQ c Q-2 et de ses règlements;
- 6) Dans le cas où des aires sont communes avec la résidence principale, les dispositions relatives au logement accessoire prévues au *Code de construction du Québec*, RLRQ c B-1.1, r.2 s'appliquent.
- 7) L'aménagement extérieur des lieux doit permettre de conserver le caractère unifamilial du bâtiment.

#### **Article 69 Unité d'habitation accessoire isolée (UHA)**

Une unité d'habitation accessoire isolée est autorisée sur un terrain occupé par un usage principal de la classe d'usages « H1 – Habitation unifamiliale » de structure isolée et doit respecter les dispositions suivantes :

- 1) Une seule unité d'habitation accessoire isolée est autorisée;
- 2) Être situé sur un terrain d'une superficie minimale de 750 mètres carrés dans le cas d'un terrain situé à l'intérieur du périmètre d'urbanisation.

Une unité d'habitation accessoire isolée peut être autorisée uniquement dans une cour arrière, latérale ou avant secondaire et doit respecter les normes suivantes :

- 1) Être implantée à trois mètres minimum d'une ligne de terrain;
- 2) Être implantée à cinq mètres minimum du bâtiment principal;
- 3) Avoir une hauteur d'un étage, sans dépasser la hauteur en mètre du bâtiment principal;
- 4) Avoir une superficie minimale de 50 mètres carrés;
- 5) Avoir une superficie maximale de 80 mètres carrés;

- 6) Avoir un accès permanent et dégagé en tout temps afin de permettre aux services d'urgence d'accéder à l'unité d'habitation accessoire;
- 7) Un espace de stationnement supplémentaire à celui requis pour l'usage de la classe « H1 – Habitation unifamiliale » doit être aménagé conformément aux dispositions prévues au présent règlement;
- 8) Avoir un numéro d'immeuble distinct;
- 9) Comprendre au minimum une cuisinette, une salle de bain et une chambre à coucher;
- 10) L'aménagement d'un sous-sol est prohibé;
- 11) Dans le cas d'un terrain non desservi ou partiellement desservi, une unité d'habitation accessoire isolée doit respecter notamment les distances d'une installation septique ou d'une installation de prélèvement d'eau souterraine prévue à la *Loi sur la qualité de l'environnement*, RLRQ c Q-2, et aux règlements édictés sous son empire.

#### **Article 70 Résidence d'accueil, famille d'accueil et ressource intermédiaire**

Une résidence d'accueil, une famille d'accueil ou une ressource intermédiaire doit respecter les dispositions suivantes

- 1) Être un usage additionnel d'un usage principal du groupe « Habitation (H) »;
- 2) La personne qui exploite les lieux doit être titulaire d'un permis ou d'un contrat délivré en vertu de la *Loi sur les services de santé et les services sociaux*, RLRQ c S-4.2;
- 3) Aucun équipement de cuisine ne doit être installé dans les chambres;
- 4) Les dispositions relatives au nombre de cases de la section relative au stationnement hors rue ne s'appliquent pas aux résidences d'accueil, familles d'accueil et ressources intermédiaires considérées comme usage additionnel.

#### **Article 71 Service de garde en milieu familial**

Un service de garde en milieu familial doit respecter les dispositions suivantes :

- 1) Être un usage additionnel d'un usage principal du groupe « Habitation (H) »;
- 2) Le service de garde en milieu familial accueille de la clientèle sur place;
- 3) Les dispositions relatives au nombre de cases de la section relative au stationnement hors rue ne s'appliquent pas aux services de garde en milieu familial considérés comme usage additionnel.
- 4) Les dispositions applicables du *Règlement sur les services de garde éducatifs à l'enfance* c S-4.1.1, r. 2.

#### **Article 72 Famille d'accueil de chats errants**

Une famille d'accueil de chats errants doit respecter les dispositions suivantes :

- 1) Être un usage additionnel d'un usage principal de la classe d'usages « H1 – Habitation unifamiliale » de structure isolée;
- 2) Être localisé uniquement dans le bâtiment principal;

- 3) Être conforme au *Règlement numéro 0906-000 concernant les animaux et l'encadrement des chiens et des chats de la Ville de Saint-Jérôme*.

### **Article 73 Aire commune récréative ou de loisir**

Une aire commune récréative ou de loisir intérieure doit respecter les dispositions suivantes :

- 1) Être un usage additionnel d'un usage principal de la classe d'usages « H4 – Habitation multifamiliale (4 à 8 logements) », « H5 – Habitation multifamiliale (9 logements et plus) » ou « H6 – Habitation collective » de structure isolée;
- 2) L'aire commune est destinée aux résidents uniquement;
- 3) L'accès à l'espace occupé par l'usage se fait uniquement de l'intérieur du bâtiment;
- 4) L'usage ne doit donner lieu à aucun affichage, étalage ou entreposage extérieur;
- 5) L'usage ne doit pas être exercé à l'intérieur d'un logement ou d'une chambre.

[PR-0351-010, avis de motion, 2026-04-21](#)

#### **Article 73.1. Les stationnements accessibles au public**

Un stationnement accessible au public doit être intégré à un bâtiment principal qui comporte au moins 4 étages

## Section 7 Usages additionnels à un usage principal « Commerce et service (C) »

### Article 74 Dispositions générales

Les usages suivants sont autorisés en tant qu'usage additionnel à un usage principal du groupe d'usages « Commerce et service (C) »

- 1) L'agriculture urbaine;
- 2) Un bar, une cafétéria ou des activités de restauration;
- 3) Une aire extérieure où l'on sert à boire ou à manger;
- 4) Un lieu de retour des contenants consignés.

[PR-0351-010, avis de motion, 2026-04-21](#)

- 5). Les stationnements accessibles au public

### Article 75 Dispositions générales applicables à l'affichage

Une seule enseigne attachée ou d'identification est autorisée conformément aux dispositions du présent règlement.

### Article 76 Agriculture urbaine

L'agriculture urbaine doit respecter les dispositions suivantes :

- 1) Être un usage additionnel d'un usage principal du groupe « Commerce et service (C) »;
- 2) Les constructions accessoires et aménagements de terrain doivent être conformes aux dispositions du présent règlement;
- 3) Les activités d'apiculture doivent respecter les dispositions suivantes :
  - a) Toute installation reliée à l'apiculture ne peut être située à moins de 15 mètres d'une voie publique ou d'une habitation. Celle-ci peut être située au sol ou sur un toit plat;
  - b) Un maximum de deux ruches est autorisé comme usage additionnel;
  - c) Les ruches doivent avoir des cadres mobiles;
  - d) L'enregistrement des ruches auprès du ministère de l'Agriculture, des Pêcheries et de l'Alimentation (MAPAQ) est obligatoire.

### Article 77 Bar, cafétéria ou activités de restauration

Un bar, une cafétéria ou des activités de restauration sont autorisés à titre d'usage additionnel pour la sous-classe d'usages « C301 – Service d'hébergement » et pour la classe d'usages « C7 – Divertissement et loisirs ».

[PR-0351-008, avis de motion, 2026-05-04](#)

Un bar, une cafétéria ou des activités de restauration sont autorisés à titre d'usage additionnel pour la sous-classe d'usages « C301 – Service d'hébergement » et pour la classe d'usages « C7 – Divertissement et loisirs » ainsi que pour l'usage « Salon de beauté, de coiffure, de manucure et autres salons

**d'esthétique de la sous-classe C101 ».****Article 78 Aire extérieure où l'on sert à boire ou à manger**

Une aire extérieure où l'on sert à boire ou à manger doit respecter les dispositions suivantes :

- 1) Une aire extérieure où l'on sert à boire ou à manger est autorisée à titre d'usage additionnel de la classe d'usages « C2 – Restauration et débit de boisson »;
- 2) Une aire extérieure où l'on sert à boire ou à manger n'est pas autorisée pour un établissement dérogatoire où l'on sert à boire ou manger et protégé par droits acquis;
- 3) Une aire extérieure où l'on sert à boire ou à manger est autorisée dans toutes les cours;
- 4) Une aire extérieure où l'on sert à boire ou à manger doit être située à une distance minimale de 1,5 mètre d'une ligne de terrain et 0,5 mètre d'une ligne avant;
- 5) La hauteur maximale de l'abri de l'aire extérieure où l'on sert à boire ou à manger est fixée à six mètres, sans toutefois excéder la hauteur du bâtiment principal;
- 6) La superficie de plancher maximale de l'ensemble des aires extérieures où l'on sert à boire ou à manger ne doit pas excéder celle de l'établissement commercial;
- 7) Une aire extérieure où l'on sert à boire ou à manger doit prévoir des îlots de matières putrescibles, compostables et recyclables pour les matières résiduelles.

**Article 79 Lieu de retour des contenants consignés**

Un lieu de retour des contenants consignés doit respecter les dispositions suivantes :

- 1) Être conforme au Règlement visant l'élaboration, la mise en œuvre et le soutien financier d'un système de consigne de certains contenants, RLRQ c Q-2, r. 16.1.

[PR-0351-010, avis de motion, 2026-04-21](#)

**Article 79.1. Les stationnements accessibles au public**

Un stationnement accessible au public doit être intégré à un bâtiment principal qui comporte au moins 4 étages

## Section 8 Usages additionnels à un usage principal « Industrie (I) »

### Article 80 Dispositions générales

Les usages suivants sont autorisés en tant qu'usage additionnel à un usage principal du groupe d'usages « Industrie (I) » :

- 1) L'agriculture urbaine;
- 2) Une salle d'exposition, une salle de dégustation et la vente au détail, la vente en gros ou la location de produits fabriqués ou entreposés sur place;
- 3) Les usages suivants destinés aux travailleurs de l'établissement industriel :
  - a) Une cafétéria ou des activités de restauration;
  - b) Un service de garderie;
  - c) Une salle récréative et d'amusement;
  - d) Un gymnase ou une salle de sport;
  - e) Un service de santé et de bien-être.

Un usage additionnel doit respecter les dispositions suivantes :

- 1) La superficie de plancher occupée par l'ensemble des usages additionnels doit être inférieure à la superficie de plancher occupée par l'usage principal.

### Article 81 Agriculture urbaine

L'agriculture urbaine doit respecter les dispositions suivantes :

- 1) Être un usage additionnel d'un usage principal du groupe « Industrie (I) »;
- 2) Les constructions accessoires et aménagements de terrain doivent être conformes aux dispositions du présent règlement;
- 3) Les activités d'apiculture doivent respecter les dispositions suivantes :
  - a) Toute installation reliée à l'apiculture ne peut être située à moins de 15 mètres d'une voie publique ou d'une habitation. Celle-ci peut être située au sol ou sur un toit plat;
  - b) Un maximum de deux ruches est autorisé comme usage additionnel;
  - c) Les ruches doivent avoir des cadres mobiles;
  - d) L'enregistrement des ruches auprès du ministère de l'Agriculture, des Pêcheries et de l'Alimentation (MAPAQ) est obligatoire.

## **Section 9 Usages additionnels à un usage « Équipement de service public (E) »**

### **Article 82 Dispositions générales**

Les usages suivants sont autorisés en tant qu'usage additionnel à un usage principal du groupe d'usages « Équipement de service public (E) » :

- 1) Les usages suivants destinés aux travailleurs de l'établissement :
  - a) Une cafétéria ou des activités de restauration;
  - b) Un service de garderie;
  - c) Une salle récréative et d'amusement;
  - d) Un gymnase ou une salle de sport;
  - e) Un service de santé et de bien-être.

Un usage additionnel doit respecter les dispositions suivantes :

- 1) La superficie de plancher occupée par l'ensemble des usages additionnels doit être inférieure à la superficie de plancher occupée par l'usage principal.

## Section 10 Usages additionnels à un usage principal « Public, institutionnel et communautaire (P) »

### Article 83 Dispositions générales

Les usages suivants sont autorisés en tant qu'usage additionnel à un usage principal du groupe d'usages « Public, institutionnel et communautaire (P) » :

- 1) L'agriculture urbaine;
- 2) Une cafétéria ou des activités de restauration;
- 3) Une aire extérieure où l'on sert à boire ou à manger.

[PR-0351-010, avis de motion, 2026-04-21](#)

- 4). Les stationnements accessibles au public.

### Article 84 Agriculture urbaine

L'agriculture urbaine doit respecter les dispositions suivantes :

- 1) Être un usage additionnel d'un usage principal du groupe « Public, institutionnel et communautaire (P) »;
- 2) Les constructions accessoires et aménagements de terrain doivent être conformes aux dispositions du présent règlement;
- 3) Les activités d'apiculture doivent respecter les dispositions suivantes :
  - a) Toute installation reliée à l'apiculture ne peut être située à moins de 15 mètres d'une voie publique ou d'une habitation. Celle-ci peut être située au sol ou sur un toit plat;
  - b) Un maximum de deux ruches est autorisé comme usage additionnel;
  - c) Les ruches doivent avoir des cadres mobiles;
  - d) L'enregistrement des ruches auprès du ministère de l'Agriculture, des Pêcheries et de l'Alimentation (MAPAQ) est obligatoire.

### Article 85 Aire extérieure où l'on sert à boire ou à manger

Une aire extérieure où l'on sert à boire ou à manger doit respecter les dispositions suivantes :

- 1) Une aire extérieure où l'on sert à boire ou à manger est autorisée à titre d'usage additionnel du groupe « Public, institutionnel et communautaire (P) »;
- 2) Une aire extérieure où l'on sert à boire ou à manger n'est pas autorisée pour un établissement dérogatoire où l'on sert à boire ou manger et protégé par droits acquis;
- 3) Une aire extérieure où l'on sert à boire ou à manger est autorisée dans toutes les cours;
- 4) Une aire extérieure où l'on sert à boire ou à manger doit être située à une distance minimale de 1,5 mètre d'une ligne de terrain et 0,5 mètre d'une ligne avant;

- 5) La hauteur maximale de l'abri de l'aire extérieure où l'on sert à boire ou à manger est fixée à six mètres, sans toutefois excéder la hauteur du bâtiment principal;
- 6) La superficie de plancher maximale de l'ensemble des aires extérieures où l'on sert à boire ou à manger ne doit pas excéder celle de l'établissement public;
- 7) Une aire extérieure où l'on sert à boire ou à manger doit être aménagée doit prévoir des îlots de matières putrescibles, compostables et recyclables pour les matières résiduelles.

[PR-0351-010, avis de motion, 2026-04-21](#)

#### **Article 85.1. Les stationnements accessibles au public**

Un stationnement accessible au public doit être intégré à un bâtiment principal qui comporte au moins 4 étages.

[PR-0351-008, avis de motion, 2026-05-04](#)

#### **Section 10.1 Usages additionnels à un usage principal « Récréation (R) »**

##### **Article 85.2 Dispositions générales**

Les usages suivants sont autorisés en tant qu'usage additionnel à un usage principal du groupe d'usages « Récréation (R) » :

- 1). Une cafétéria ou des activités de restauration;
- 2). Une aire extérieure où l'on sert à boire ou à manger;
- 3). Une ou plusieurs salles de réunion.

## Section 11 Usages additionnels à un usage principal « Agriculture (A) »

### Article 86 Dispositions générales

Les usages suivants sont autorisés en tant qu'usage additionnel à un usage principal du groupe d'usages « Agriculture (A) » :

- 1) Une activité de conditionnement et de transformation;
- 2) Un commerce relié à la vente de bois de chauffage;
- 3) Gîte touristique à la ferme;
- 4) Un logement ou une chambre pour travailleurs;
- 5) Un service de repas dans une cabane à sucre à caractère agricole;
- 6) La vente de produits agricoles.

Un usage additionnel à l'agriculture doit respecter les dispositions suivantes :

- 1) Dans la zone agricole permanente, un usage additionnel être conforme au *Règlement sur l'autorisation d'aliénation ou d'utilisation d'un lot sans l'autorisation de la Commission de protection du territoire agricole du Québec* ou doit avoir fait l'objet d'une autorisation de la Commission de protection du territoire agricole du Québec (CPTAQ), le cas échéant, ou bénéficier d'un droit acquis reconnu par cette Commission;
- 2) L'usage additionnel doit être localisé dans un bâtiment existant;
- 3) L'usage additionnel doit être opéré par un des occupants de l'unité d'habitation. Un seul employé, en plus de l'occupant qui opère l'usage complémentaire, est autorisé;
- 4) Il ne peut y avoir qu'un seul usage additionnel par unité d'habitation;
- 5) La superficie de plancher minimale d'un usage additionnel est de 50 mètres carrés, et ce, sans jamais dépasser la superficie de plancher de l'usage « Habitation »;
- 6) Aucune modification de l'architecture de l'unité d'habitation n'est visible de l'extérieur;
- 7) Aucun entreposage extérieur n'est autorisé;
- 8) Aucun étalage n'est visible de l'extérieur de l'unité d'habitation;
- 9) Aucune vente au détail ne peut s'effectuer, sauf dans le cas de produits réalisés sur place, tels les produits artisanaux ou des produits qui sont liés à l'usage qui y est exercé;
- 10) Le stationnement doit être prévu conformément aux normes applicables à l'activité exercée;
- 11) L'usage additionnel ne doit en aucun cas constituer une source de nuisance (bruit, odeur, éclat lumineux, poussière, fumée, circulation excessive) pour le voisinage.

### Article 87 Dispositions générales applicables à l'affichage

Une seule enseigne attachée ou détachée ou d'identification est autorisée conformément aux dispositions du présent règlement.

**Article 88                   Activité de conditionnement et de transformation**

Une activité de conditionnement et de transformation à la ferme est autorisée, à titre d'usage additionnel aux usages du groupe « Agriculture (A) » et doit respecter les conditions suivantes :

- 1) L'usage doit être exercé par un producteur agricole;
- 2) L'usage doit être exercé sur l'exploitation agricole d'où proviennent les produits de la ferme offerts en vente, conditionnés ou transformés. Ils peuvent également provenir accessoirement de celle d'autres entreprises agricoles, pourvu que le pourcentage des produits provenant de celles-ci soit inférieur à celui des produits provenant de l'exploitation où est exercé le conditionnement ou la transformation;
- 3) Les produits offerts en vente doivent être des produits n'ayant subi aucun conditionnement ou transformation ou des produits ayant subi les seuls conditionnements ou transformations primaires autorisés en vertu du présent article;
- 4) Le paragraphe précédent ne s'applique pas aux produits inclus dans un repas servi dans une cabane à sucre ni dans le cadre de services de repas à la ferme;
- 5) La superficie de plancher ou l'aire au sol occupée par l'usage ne doit pas excéder, selon le cas :
  - a) 100 mètres carrés dans le cas de la vente au détail d'un produit de la ferme;
  - b) 1 000 mètres carrés dans le cas du conditionnement et de la transformation primaire d'un produit de la ferme.

**Article 89                   Commerce relié à la vente de bois de chauffage**

Un commerce de bois de chauffage en zone agricole, non relié à une exploitation sylvicole, doit respecter les dispositions suivantes :

- 1) Être un usage additionnel à un usage principal du groupe « Agriculture (A) »;
- 2) Être situé à l'intérieur de droits acquis reconnus par la Commission de protection du territoire agricole du Québec (CPTAQ);
- 3) Avoir reçu toutes les autorisations de la Commission de protection du territoire agricole du Québec (CPTAQ), le cas échéant;
- 4) Ne faire aucun étalage de bois de chauffage dans les marges à l'exception d'une corde de 1,4 mètre cube.

**Article 90                   Gîte touristique à la ferme**

Le gîte touristique à la ferme doit respecter les dispositions suivantes :

- 1) Être un usage additionnel à un usage principal du groupe « Agriculture (A) »;
- 2) L'usage doit être exercé par l'occupant principal de la propriété, à l'intérieur d'une habitation rattachée à une exploitation agricole;
- 3) Un seul gîte touristique est autorisé par terrain;
- 4) En plus des occupants, un seul employé peut y travailler;
- 5) Un maximum de cinq chambres peut être loué;

- 6) L'accès à l'usage doit être commun avec l'habitation;
- 7) La superficie totale de plancher des chambres en location ne peut excéder 50 % de la superficie totale de plancher habitable de l'habitation;
- 8) Chaque chambre doit avoir un détecteur de fumée;
- 9) Aucun entreposage extérieur n'est autorisé;
- 10) Sur un terrain non desservi, un gîte touristique est autorisé conditionnellement à ce que le système autonome d'épuration des eaux usées et l'installation de prélèvement d'eau souterraine soient conformes aux dispositions de la *Loi sur la qualité de l'environnement*, RLRQ c Q-2, et aux règlements édictés sous son empire;
- 11) L'accréditation de la Corporation de l'industrie touristique du Québec (CITQ) est obligatoire pour tout gîte;
- 12) Un gîte touristique est autorisé à la condition que cette utilisation n'ait pas pour effet d'assujettir l'installation d'une nouvelle unité d'élevage ou l'accroissement des activités d'une unité d'élevage existante à une norme de distance séparatrice relative aux odeurs plus sévères que celle prévue pour une maison d'habitation.

#### **Article 91 Logement ou chambre pour travailleurs**

Un logement ou une chambre pour héberger des travailleurs doit respecter les dispositions suivantes :

- 1) Être un usage additionnel à un usage principal du groupe « Agriculture (A) »;
- 2) Doit respecter les dispositions de l'article 40 de la *Loi sur la protection du territoire et des activités agricoles*, RLRQ c P-41.1;
- 3) Malgré toute disposition contraire, le logement peut prendre la forme d'une maison mobile;
- 4) Les normes d'implantation sont celles applicables à un bâtiment principal prescrites à la grille des spécifications;
- 5) Une construction accessoire est autorisée pour un logement pour travailleurs comme s'il s'agissait d'un bâtiment de la classe d'usages « H1 – Habitation unifamiliale ».

#### **Article 92 Service de repas dans une cabane à sucre à caractère agricole**

Le service de repas dans une cabane à sucre à caractère agricole doit respecter les dispositions suivantes :

- 1) Être un usage additionnel à un usage principal du groupe « Agriculture (A) »;
- 2) Avoir reçu toutes les autorisations de la Commission de protection du territoire agricole du Québec (CPTAQ), le cas échéant;
- 3) L'usage ne peut être exercé que dans un bâtiment agricole;
- 4) L'usage est permis pendant la période durant laquelle s'effectue la récolte de la sève d'érable et peut se poursuivre au plus 30 jours après la fin de la récolte;
- 5) L'usage doit être exercé sur le terrain d'une érablière exploitée pour la production acéricole;
- 6) L'usage doit être exercé par l'exploitant de l'érablière dûment enregistré selon la *Loi sur les producteurs agricoles*, RLRQ c P-28;

- 7) La capacité d'accueil pour le service de repas ne peut excéder 100 personnes à la fois.

**Article 93 Vente de produits agricoles**

La vente de produits agricoles doit respecter les dispositions suivantes :

- 1) Être un usage additionnel à un usage principal du groupe « Agriculture (A) »;
- 2) Être issus de l'exploitation agricole;
- 3) Être exercée à l'extérieur ou à l'intérieur de l'habitation du producteur agricole, d'un bâtiment agricole ou d'une construction accessoire ou temporaire;
- 4) Les normes d'implantation applicables sont celles applicables à un bâtiment principal, un bâtiment agricole ou une construction accessoire pour la zone ou pour l'usage principal.

## Section 12 Usages temporaires

### Article 94 Activité communautaire

Une activité communautaire doit respecter les dispositions suivantes :

- 1) Être un usage temporaire d'un usage principal de la classe d'usages « P1 – Institutionnel et communautaire local »;
- 2) Une activité communautaire est autorisée dans toutes les cours;
- 3) Une activité communautaire doit être tenue à une distance minimale de trois mètres d'une ligne de terrain.

### Article 95 Activité promotionnelle

Une activité promotionnelle doit respecter les dispositions suivantes :

- 1) Être un usage temporaire d'un usage principal du groupe « Public, institutionnel et communautaire (P) ».
- 2) Une activité promotionnelle est autorisée dans toutes les cours;
- 3) La tenue d'une activité promotionnelle est autorisée une fois par année de calendrier par établissement public;
- 4) L'installation d'un abri temporaire est autorisée durant la période de l'activité promotionnelle;
- 5) Les matériaux suivants sont autorisés pour les abris temporaires :
  - a) Le métal pour la charpente;
  - b) Le polyéthylène tissé et laminé pour le revêtement, lequel doit recouvrir entièrement la charpente;
  - c) Les plastiques et les polyéthylènes non tissés et non laminés sont spécifiquement prohibés;
- 6) À l'issue de la tenue d'une activité promotionnelle, le site doit être nettoyé si nécessaire et remis en bon état;
- 7) La tenue d'une foire, d'un parc d'attractions et d'autres activités de même nature dans le cadre d'une activité promotionnelle est strictement prohibée;
- 8) Un élément installé dans le cadre de la tenue d'une activité promotionnelle doit, à l'issue de la période d'autorisation, être retiré.

### Article 96 Chantier de construction

L'installation d'une roulotte ou d'un bâtiment temporaire sur un chantier de construction doit respecter les dispositions suivantes, le cas échéant :

- 1) Être installé sur le site du projet de construction ou sur un terrain adjacent, avec l'autorisation du propriétaire sous forme d'entente;
- 2) Est autorisée uniquement pendant la durée des travaux de construction, pour une période maximale de 24 mois;

- 3) Être installées de manière à ne pas causer de nuisances sonores ou visuelles pour les voisins. Des mesures de protection (haies, panneaux, etc.) peuvent être exigées pour limiter l'impact.

### **Article 97 Événement spécial**

Un événement spécial, tel un cirque, une foire, un marché extérieur ou une autre activité similaire doit respecter les dispositions suivantes :

- 1) Être un usage temporaire d'un usage principal des groupes d'usages « Commerce et service (C) » ou « Public, institutionnel et communautaire (P) »;
- 2) Un site, utilisé dans le cadre d'un événement spécial, est autorisé dans toutes les cours;
- 3) La tenue d'un événement spécial est autorisée deux fois par année de calendrier par terrain.
- 4) L'installation d'une enseigne temporaire est autorisée et ne nécessite pas de certificat d'autorisation d'affichage, le tout en conformité à l'Article 327 (article nommé « Enseignes autorisées sans certificat d'autorisation »);
- 5) Un site, ayant été utilisé dans le cadre d'un événement spécial, doit être nettoyé et remis en état dès la fin de l'événement.

[\[Règl. 0351-005, art. 11, 2026-03-25\];](#)

### **Article 98 Vente d'arbres de Noël**

La vente d'arbres de Noël doit respecter les dispositions suivantes :

- 1) Être à l'intérieur des marges prescrites au présent règlement;
- 2) Être située à une distance minimale de :
  - a) Trois mètres de toute ligne de propriété;
  - b) Trois mètres du bâtiment principal;
  - c) Six mètres de toute construction ou équipement situé sur le site d'un commerce de services pétroliers;
- 3) La superficie maximale de tout site de vente d'arbres de Noël ne peut excéder 300 mètres carrés;
- 4) La vente d'arbres de Noël n'est autorisée qu'entre le 20 novembre d'une année et le 6 janvier de l'année suivante;
- 5) L'installation d'une enseigne temporaire est autorisée et ne nécessite pas de certificat d'autorisation d'affichage, le tout en conformité à l'Article 327 (article nommé « Enseignes autorisées sans certificat d'autorisation »);
- 6) Seules les lumières et autres décorations de Noël sont autorisées comme artifices publicitaires durant la seule période au cours de laquelle a lieu la vente d'arbres de Noël;
- 7) L'installation d'une roulotte, d'un véhicule ou de tout autre bâtiment promotionnel transportable en un seul morceau est autorisée durant la seule période d'autorisation au cours de laquelle a lieu la vente d'arbres de Noël;
- 8) Un élément installé dans le cadre de la vente d'arbres de Noël doit, à l'issue de la période d'autorisation, être retiré et le site doit être nettoyé et remis en bon état.

**Article 99            Vente d'entrepôt**

Une vente d'entrepôt doit respecter les dispositions suivantes :

- 1) Être un usage temporaire d'un usage principal des classes d'usages « I1 – Industrie artisanale et logistique urbaine » et « C5 – Commerce lourd »;
- 2) Être à l'intérieur du bâtiment principal, sauf dans le cas où le matériel mis en vente est généralement entreposé à l'extérieur;
- 3) Une seule vente d'entrepôt est autorisée par établissement industriel et commercial lourd, par année civile;
- 4) La durée d'une vente d'entrepôt est fixée à un maximum de neuf jours consécutifs;
- 5) L'installation d'une enseigne temporaire est autorisée et ne nécessite pas de certificat d'autorisation d'affichage, le tout en conformité à l'Article 327 (article nommé « Enseignes autorisées sans certificat d'autorisation »);
- 6) L'enseigne installée dans le cadre de la tenue d'une vente d'entrepôt doit, à l'issue de la période d'autorisation, être retirée.

## **Section 13**      **Particularités applicables à certaines classes d'usages et à certains usages**

### **Article 100**      **Camping**

Un camping doit respecter les dispositions suivantes :

- 1) Les bâtiments de services, nécessaires à l'usage principal au camping, tels les douches, les toilettes, les buanderies, les restaurants, les cantines et les autres installations de mêmes types, sont autorisés à titre de constructions accessoires;
- 2) Seuls sont autorisés une roulotte, un véhicule récréatif motorisé, une tente-roulotte et une tente;
- 3) Une seule remise par roulotte est autorisée;
- 4) Une maison mobile est prohibée sur un terrain de camping;
- 5) Un terrain de camping doit être entouré d'une zone tampon d'une largeur minimale de 15 mètres qui doit ceinturer complètement le camping, à l'exception des entrées. Cette zone tampon ne doit pas servir à des usages autres qu'espace vert;
- 6) Un espace non utilisé pour un usage permis par la présente section doit être gazonné et agrémenté de plantation d'arbres et d'arbustes.

### **Article 101**      **Centre d'entreposage de produits pétroliers**

Un centre d'entreposage de produits pétroliers doit respecter les dispositions suivantes :

- 1) Le nombre maximal d'établissements autorisés dans une même zone est fixé à un.

### **Article 102**      **Chenil et pension pour animaux domestiques**

Un chenil et une pension pour animaux domestiques doivent respecter les dispositions suivantes :

- 1) L'élevage de chiens, excluant la pension pour chiens, est considéré comme un usage agricole et est autorisé pour tous les usages du groupe d'usages « Agriculture (A) »;
- 2) L'élevage de chiens à des fins commerciales ou de chasse doit respecter, le cas échéant, tout autre règlement municipal de même que toute loi ou tout règlement des gouvernements supérieurs applicable en l'espèce;
- 3) Avoir reçu toutes les autorisations de la Commission de protection du territoire agricole du Québec (CPTAQ), le cas échéant;
- 4) Un chenil et une pension doit respecter les dispositions suivantes :
  - a) Être implanté à au moins 100 mètres d'une ligne de terrain;
  - b) Être clos et isolé de façon que les aboiements ne puissent être perceptibles à l'extérieur des limites du terrain où est implanté le chenil et la pension;
  - c) La ventilation du chenil et de la pension doit s'effectuer par le plafond à l'aide de ventilateurs mécaniques appropriés;
- 5) Lorsqu'un chien est à l'extérieur, il doit être gardé dans un enclos conforme aux dispositions de la section relative aux clôtures du présent règlement.

**Article 103 Poste d'essence**

Un poste d'essence doit respecter les normes suivantes :

- 1) Implantation d'un îlot de pompes :
  - a) La limite extérieure de tout îlot doit être située à au moins huit mètres de toute ligne de terrain et à au moins cinq mètres du bâtiment principal;
  - b) Pour un usage des groupes « Industrie (I) » et « Équipement de service public (E) », les îlots de pompe sont autorisés dans les cours latérales et arrière;
- 2) Îlot de pompe :
  - a) Une unité de distribution doit être montée sur un îlot de béton;
- 3) Îlot pour aspirateurs et autres équipements :
  - a) Les îlots pour aspirateur et autres équipements sont autorisés dans les cours latérales et arrière;
- 4) Marquise au-dessus d'un îlot de pompe :
  - a) Une marquise peut être installée au-dessus d'un îlot de pompes à condition de ne pas excéder une distance de trois mètres, mesurée à la périphérie des îlots de pompes. Malgré ce qui précède, la marquise pourra être prolongée jusqu'au bâtiment principal. Toutefois, la limite extérieure d'une marquise doit être située à au moins quatre mètres d'une rue et à au moins six mètres d'un autre terrain;
- 5) Parterre d'angle :
  - a) Une aire de terrain paysager d'au moins 30 mètres carrés doit être prévue à l'angle d'un terrain borné par deux voies publiques;
- 6) Aménagement le long des limites de l'emplacement ne longeant pas la voie publique :
  - a) Le long des limites de l'emplacement ne longeant pas la voie publique, une bande de terrain d'une largeur minimale de 1,5 mètre doit être aménagée. Cette bande de terrain doit être gazonnée et une haie d'une hauteur minimale de 1,5 mètre doit être plantée;
  - b) Cependant, lorsque l'emplacement est adjacent à un usage autre que commercial ou industriel, une clôture opaque d'une hauteur de deux mètres doit être érigée à l'intérieur de cette bande de terrain, en deçà de cinq mètres de l'emprise de la rue;
- 7) Protection d'une surface paysagère :
  - a) Une surface paysagère doit être protégée par une bordure de béton ou granitique d'une hauteur et d'une largeur minimale de 0,15 mètre;
- 8) Étalage :
  - a) Aucun produit, objet, marchandise ou contenant quelconque ne peut être exposé, étalé ou entreposé à l'extérieur du bâtiment principal pour la vente ou la promotion et aucune publicité ou réclame à cet effet n'est permise;

- b) Cependant, les produits tels que les contenants d'huile, de graisse, de lave-vitre, les abrasifs en sac et les pneus peuvent être exposés à l'extérieur sur des structures spécialement conçues à cet effet sur une superficie maximale de sept mètres carrés, en excluant l'espace réservé strictement aux pompes;
  - c) L'îlot réservé à l'étalage de la marchandise doit être situé à au moins huit mètres de la ligne de rue;
  - d) L'étalage de contenants d'huile et de lave-vitre est autorisé à proximité des pompes pour une superficie n'excédant pas 1,5 mètre carré;
- 9) Entreposage :
- a) Aucun dépôt ou entreposage, même temporaire, de matériaux quelconques ou de pièces de véhicule à moteur n'est permis à l'extérieur;
- 10) Stationnement :
- a) Un véhicule accidenté, incendié ou qui n'est pas en état de marche, en instance de réparation, peut être stationné uniquement dans les cours arrière;
  - b) L'aire de stationnement doit être entourée d'une clôture opaque d'une hauteur minimale de 1,8 mètre;
  - c) Le stationnement de tout véhicule autre que ceux des clients en instance d'entretien et des employés y est interdit;
- 11) Réservoir :
- a) Un réservoir doit être souterrain;
  - b) Malgré toute disposition contraire, un réservoir souterrain est autorisé dans toutes les cours, à une distance minimale de trois mètres d'une ligne de terrain;
- 12) Machine distributrice :
- a) Une machine distributrice est interdite à l'extérieur du bâtiment, à l'exception d'une seule machine distribuant de la glace;
- 13) Cessation d'usage :
- a) Dans les 60 jours suivant la cessation de l'exploitation d'un débit d'essence, la marquise et les îlots des pompes doivent être enlevés.

#### **Article 104          Dépôt à neige**

Un dépôt à neige doit respecter les dispositions suivantes :

- 1) Les abris permanents sont autorisés à titre de construction accessoire;
- 2) En plus des matériaux autorisés pour les constructions accessoires, une structure métallique recouverte d'une toile de polyéthylène ignifuge est autorisée.

**Article 105 Entreposage en vrac à l'extérieur**

L'entreposage en vrac à l'extérieur doit respecter les dispositions suivantes :

- 1) L'entreposage en vrac à l'extérieur est autorisé sur l'ensemble du terrain, à l'exception de la marge avant et de la marge avant secondaire. L'entreposage extérieur est interdit en deçà de 4,5 mètres de la limite d'une zone qui ne permet pas l'entreposage extérieur;
- 2) Aucun entreposage extérieur n'est autorisé sur la toiture du bâtiment principal ou d'une construction accessoire;
- 3) Un élément entreposé se doit d'être rangé de façon ordonnée;
- 4) Une aire d'entreposage extérieur doit être entièrement ceinturée au moyen d'une clôture en maille de chaîne d'une hauteur maximale de quatre mètres;
- 5) La hauteur des éléments entreposés ne doit pas excéder la hauteur de la clôture.

**Article 106 Entrepôt libre-service (mini-entrepôts)**

Un entrepôt libre-service (mini-entrepôts) doit respecter les normes suivantes :

- 1) Le nombre maximal d'établissement autorisé dans une même zone est fixé à 2;
- 2) Une aire d'entreposage individuel est accessible de l'intérieur seulement, à l'exception d'une aire d'entreposage individuel accessible depuis le mur arrière et les murs latéraux du bâtiment;
- 3) L'accès au bureau administratif doit être localisé sur le mur avant;
- 4) Le mur avant doit comporter une surface minimale de 25 % de fenestration;
- 5) Le bâtiment doit compter deux ou trois étages.

**Article 107 Établissement à caractère érotique**

Un établissement à caractère érotique doit respecter les dispositions suivantes :

- 1) Le nombre maximal d'établissements autorisés dans une même zone est fixé à un;
- 2) Le terrain occupé par l'établissement doit être situé à au moins 100 mètres d'une zone où un usage du groupe « Habitation (H) » est autorisé.

**Article 108 Extraction de pétrole brut et gaz naturel (extraction)**

Un usage d'extraction de pétrole brut et gaz naturel (extraction) constitue une entreprise industrielle à risque au sens de l'article 3.5.2.3 du Schéma d'aménagement et de développement révisé de la MRC de La Rivière-du-Nord et doit respecter les dispositions suivantes :

- 1) Un écran végétal opaque, d'une largeur minimale de trois mètres, doit être aménagé dans les marges latérales et arrière du terrain comportant l'usage contraignant lorsque celui-ci est adjacent à un usage qui ne comporte pas de contraintes. Dans le cas où le terrain sur lequel l'usage contraignant est adjacent à un terrain vacant, la présente disposition s'applique automatiquement;
- 2) Une distance minimale de 10 mètres doit être respectée entre un conteneur à déchets et la limite d'un terrain comportant un usage contraignant;

- 3) Une distance minimale de 10 mètres doit être respectée entre un espace de chargement et de déchargement et la limite d'un terrain comportant un usage contraignant.

### **Article 109 Garage municipal**

Un garage municipal doit respecter les dispositions suivantes :

- 1) Les abris permanents sont autorisés à titre de construction accessoire;
- 2) En plus des matériaux autorisés pour les constructions accessoires, une structure métallique recouverte d'une toile de polyéthylène ignifuge est autorisée;
- 3) Un poste d'essence est autorisé à titre d'équipement accessoire et est autorisé dans toutes les cours;
- 4) Un garage, un entrepôt ou tout type de construction accessoire est autorisé dans toutes les cours. Le nombre maximal de constructions accessoires n'est pas limité;
- 5) Un conteneur pour matières résiduelles est autorisé dans toutes les cours;
- 6) Le nombre maximal d'entrées charretières est fixé à trois;
- 7) Aucun nombre minimal de bornes de recharge n'est requis;
- 8) Le pourcentage minimal de surface végétalisée de la cour avant exigée à la grille des spécifications n'est pas applicable;
- 9) Le coefficient d'occupation du sol minimal exigé à la grille des spécifications n'est pas applicable.

### **Article 110 Lieu de retour des contenants consignés**

Un lieu de retour des contenants consignés doit respecter les dispositions suivantes :

- 1) Être conforme au Règlement visant l'élaboration, la mise en œuvre et le soutien financier d'un système de consigne de certains contenants, RLRQ c Q-2, r. 16.1.

### **Article 111 Microbrasserie et microdistillerie**

Une microbrasserie ou une microdistillerie doit respecter les dispositions suivantes :

- 1) Être accompagnée d'un des usages énumérés ci-après dont la superficie minimale est fixée à 250 mètres carrés :
  - a) Un restaurant;
  - b) Un établissement avec service de boissons alcoolisées (bar);
  - c) Un établissement dont l'activité principale est la danse (discothèque);
  - d) Un bar à spectacle;
- 2) La superficie de plancher maximale pour l'usage de microbrasserie est fixée à 1 200 mètres carrés.

### **Article 112 Prêteur sur gages**

Un usage de prêteur sur gages doit respecter les dispositions suivantes :

- 1) Le nombre maximal d'établissements autorisés dans une même zone est fixé à un.

### **Article 113 Service de garderie**

Un service de garderie autorisé en vertu du *Règlement numéro 0359-000 sur les usages conditionnels* doit respecter les dispositions suivantes :

- 1) Les dispositions normatives les plus contraignantes applicables à une classe d'usages, inscrites à la grille des spécifications de la zone visée, sont celles qui s'appliquent à l'usage conditionnel de service de garderie;
- 2) Les dispositions spécifiques à la zone s'appliquent;
- 3) Malgré toute disposition à ce contraire, un service de garderie est autorisé exclusivement à l'intérieur d'un bâtiment dont la superficie de plancher est inférieure à 3 000 mètres carrés ou à l'intérieur d'un bâtiment mixte dont la superficie de plancher est inférieure à 5 500 mètres carrés.

[\[Règl. 0351-005, art. 12, 2026-03-25\];](#)

### **Article 114 Service de lavage d'automobile (lave-auto)**

Un service de lavage d'automobile doit respecter les dispositions suivantes :

- 1) Un lave-auto doit être situé à une distance minimale de :
  - a) 10 mètres de toute ligne avant;
  - b) 10 mètres de toute ligne latérale ou arrière d'un terrain résidentiel.
- 2) Environnement :
  - a) Un lave-auto doit être muni d'un dispositif visant à séparer les corps gras de l'eau avant que celle-ci ne s'écoule dans les égouts et d'un système de récupération et de recyclage de l'eau utilisée pour son fonctionnement;
  - b) Dans le cas de lave-auto mécanique, de façon que le dispositif de séchage du lave-auto cause moins de nuisances aux bâtiments avoisinants, le mur situé le plus près de la ligne latérale ou arrière doit être prolongé de trois mètres et avoir une hauteur de 2,4 mètres de façon à fournir un mur-écran, lequel doit être fait des mêmes matériaux que ceux utilisés pour le lave-auto.
- 3) Affichage :
  - a) Une seule enseigne identifiant les consignes et les instructions du lave-auto mécanique est autorisée;
  - b) La superficie maximale est fixée à 1,5 mètre carré.
- 4) Dispositions diverses :
  - a) Un lave-auto doit comporter une allée d'accès conforme aux dispositions prévues à cet effet à la section relative au stationnement hors rue du présent chapitre. De plus, la longueur de la file d'attente doit être équivalente à 30 mètres pour chacune des baies de lavage;

- b) Le lavage, le rinçage, le séchage et le cirage de tout véhicule à moteur doivent être effectués à l'intérieur du bâtiment.

### **Article 115 Roulotte, véhicule récréatif habitable, campement et tente**

Les roulottes, les véhicules récréatifs habitables, les campements ou les tentes ne peuvent être occupés qu'à des fins récréatives, sur un terrain dont l'usage principal est « Camping ».

En tout temps, une roulotte, un véhicule récréatif habitable, un campement ou une tente ne peut être considéré comme un logement permanent ou une maison mobile, au sens du présent règlement.

Le premier aliéna ne s'applique pas à une tente érigée ou occupée pour des fins d'hébergement temporaire nocturne de personnes en situation d'itinérance dans l'emplacement désigné à l'annexe 6 du *Règlement numéro 0217-000 concernant la propreté, la sécurité, la paix, l'ordre et le bien-être de la Ville de Saint-Jérôme*.

### **Article 116 Télécommunication**

Un équipement de télécommunication, incluant les antennes et leurs bâtis, doit respecter les dispositions suivantes :

- 1) Est autorisé dans les zones comprises dans une affectation industrielle mixte (« IM »), industrielle et entreprise (« IE »), industrielle sud (« IS »), industrielle d'envergure régionale (« IER »), rurale agricole (« RA ») et publique et institutionnelle (« INS »)
- 2) Une antenne doit être construite de matériaux inoxydables ou être protégée contre l'oxydation;
- 3) Aucune enseigne ne doit être installée sur un bâti d'antenne ou sur une antenne, y être attachée ou y être peinte;
- 4) Localisation :
  - a) Une antenne et ses équipements peuvent être installés sur le toit d'un bâtiment ou sur un terrain;
  - b) Une antenne, ses bâtis et équipements doivent respecter les marges de la zone dans laquelle ils sont implantés;
  - c) Lorsqu'une antenne ou un bâti d'antenne est érigé à proximité d'une zone comprise dans une affectation résidentielle faible densité (« RFD »), résidentielle de moyenne à forte densité (« RMFD »), périurbaine (« PER », rurale résidentielle (« RR »), rurale villageoise (« RV », centralité urbaine (« CU »), centralité de moyenne densité (« CMD », corridor urbain structurant (« CUS », mixte de moyenne à forte densité (« MMFD ») ou d'un terrain dont l'usage est l'habitation, l'antenne ou le bâti d'antenne doit être implanté à 50 mètres des limites de ces zones;
  - d) Dans le cas où un bâtiment principal est déjà érigé sur le terrain, les antennes, leurs bâtis et équipements doivent être érigés en cour latérale ou arrière;
  - e) Une antenne installée sur le toit d'un bâtiment ne peut excéder une hauteur de 7,5 mètres par rapport au niveau adjacent du toit et ne peut être implantée à moins de trois mètres du bord du toit;
- 5) Distance entre les bâtis d'antennes :

- a) Une distance minimale de 75 mètres devra séparer un bâti d'antenne d'un autre bâti d'antenne;
- b) Malgré toutes dispositions contraires du présent règlement, un bâti d'antenne doit être plus éloigné de la voie publique que le mur arrière de la construction accessoire servant à l'installation de l'équipement technique.

Une construction accessoire à un bâti d'antenne ou à une antenne doit servir à abriter tous les équipements techniques nécessaires à la télécommunication et doit respecter les dispositions suivantes :

- 1) Localisation et structure :
  - a) Une construction accessoire installée sur le toit d'un bâtiment principal ne peut excéder une hauteur de 3,5 mètres par rapport au niveau adjacent du toit et ne peut être implantée à moins de trois mètres du bord du toit. La construction accessoire doit être recouverte du même matériau qui recouvre le bâtiment principal;
  - b) Une construction accessoire implantée sur un terrain doit respecter une marge avant minimale de 10 mètres, une marge latérale minimale de 10 mètres et une marge arrière minimale de 10 mètres. La hauteur maximale permise pour une construction accessoire est fixée à 3,5 mètres;
- 2) Aménagement :
  - a) L'aire de stationnement doit être pavée ou autrement recouverte d'un dallage, de pavé imbriqué, de pierre concassée ou de gravier, et ce, au plus tard un mois après la fin des travaux de construction;
  - b) La surface libre de construction doit être gazonnée ou autrement paysager, et ce, au plus tard un mois après la fin des travaux de construction;
- 3) Clôture :
  - a) Une clôture opaque de 2,5 mètres à trois mètres de hauteur doit être érigée autour du bâti d'antenne et de la construction accessoire, à une distance minimale d'un mètre de ces constructions sans toutefois empiéter dans la marge avant et la marge avant secondaire;
- 4) Déboisement autorisé :
  - a) Le déboisement devra se limiter aux aires nécessaires à la construction du bâti d'antenne, du bâtiment accessoire ainsi qu'à l'allée d'accès.

### **Article 117 Vente au détail d'articles, d'accessoires d'aménagement paysager et de jardin**

Un établissement de vente au détail d'articles, d'accessoires d'aménagement paysager et de jardin doit respecter les dispositions suivantes :

- 1) Seule la vente au détail et à l'étalage d'articles, d'accessoires d'aménagement paysager et de jardin, de plantes et de fleurs en terre, de terre et d'engrais ensachés, d'arbres de Noël, de matériaux utilisés pour le terrassement (pavé imbriqué, etc.) ou d'objets d'aménagement paysager sont autorisés;
- 2) L'aire de vente au détail et à l'étalage doit être entourée d'une clôture métallique ornementale ajourée, excluant la clôture à maille de chaîne;

- 3) La hauteur maximale de la clôture est de trois mètres et celle-ci doit être implantée à au moins neuf mètres d'une ligne de rue;
- 4) L'aire de vente au détail et à l'étalage doit être entourée d'une bande d'aménagement paysager d'au moins un mètre de largeur. Le gazon, les plantes à fleurs et les arbustes doivent être présents dans une proportion similaire;
- 5) La superficie des aires de démonstration de matériaux utilisés pour le terrassement (pavé imbriqué, etc.) ou des objets d'aménagement paysager doit être implantée dans les cours latérales ou arrière et ne doit pas excéder 10 % de l'aire de vente et être d'une hauteur maximale de 1,5 mètre;
- 6) Outre les remises et les végétaux, l'étalage des marchandises ne doit pas excéder 1,5 mètre de hauteur;
- 7) Une serre et une ombrière sont autorisées à titre de construction accessoire et sont assujetties aux dispositions suivantes :
  - a) Une serre doit être composée d'une structure de métal traité contre la corrosion et de matériaux rigides (verre, polycarbonate, acrylique ou tous matériaux similaires) ou souples ignifuges et transparents;
  - b) Une ombrière doit être composée d'une structure de métal traité contre la corrosion et d'une toile ignifuge, qui crée de l'ombrage;
- 8) L'implantation de ces constructions accessoires est autorisée dans les cours latérales et arrière;
- 9) La superficie des constructions accessoires ne peut excéder 20 % de la superficie du terrain.

#### **Article 118 Vente au détail de cannabis et de produits du cannabis**

La vente au détail de cannabis et de produits du cannabis doit respecter les dispositions suivantes :

- 1) Le nombre maximal d'établissements autorisés dans une même zone est fixé à un.

#### **Article 119 Vente au détail de gaz sous pression**

La vente au détail de gaz sous pression doit respecter les dispositions suivantes :

- 1) Le nombre et la capacité des bonbonnes ou des réservoirs varient selon les dispositions suivantes :
  - a) Un maximum de 5 000 gallons de carburant gazeux par terrain est autorisé;
  - b) Le carburant peut être entreposé dans un ou plusieurs réservoirs à l'extérieur;
- 2) Une bonbonne ou un réservoir doit être implanté dans les cours latérales et arrière et être situé à une distance minimale de trois mètres de toute ligne de terrain;
- 3) Une bonbonne ou un réservoir doit respecter les normes édictées au *Code d'installation du gaz naturel et du propane*, CSA B149.1, ou du *Code sur le stockage et la manipulation du propane*, CSA B149.2, ou de tout autre code, loi ou règlement applicable en l'espèce;
- 4) La hauteur maximale de toute bonbonne ou de tout réservoir est de trois mètres calculés à partir du niveau du sol adjacent.

**Article 120 Vente au détail de véhicules automobiles neufs et usagés**

La vente au détail de véhicules automobiles neufs et usagés doit respecter les dispositions suivantes :

- 1) La superficie d'implantation au sol du bâtiment principal ne peut être inférieure à 15 % de la superficie du terrain.

**Article 121 Vente au détail de véhicules automobiles usagés**

La vente au détail de véhicules automobiles usagés doit respecter les dispositions suivantes :

- 1) Le nombre maximal d'établissements autorisés dans une même zone est fixé à quatre;
- 2) À l'exception d'un concessionnaire de ventes de véhicules neufs qui, accessoirement, vend des véhicules usagés, la vente au détail de véhicules automobiles usagés constitue un usage principal;
- 3) Une activité de vente de véhicules usagés doit se pratiquer sur un seul terrain et le local destiné à cet usage doit avoir une superficie de plancher minimale de 180 mètres carrés;
- 4) L'ensemble des véhicules d'un même établissement commercial doit être exposé sur un seul terrain, lequel doit être pourvu d'un bâtiment principal utilisé en tout ou en partie à cette fin;
- 5) Un terrain servant à la vente au détail de véhicules automobiles usagés doit être entouré d'une bande d'aménagement paysager d'une largeur minimale de trois mètres qui doit ceinturer complètement le terrain, à l'exception des entrées charretières et des allées d'accès. Cette bande doit être gazonnée et agrémentée de plantation d'arbres, d'arbustes ou de fleurs.

**Article 122 Vente au détail de produits du vapotage, Vente au détail de produits du tabac, restauration rapide, Arcade et autres salles de jeux**

Les établissements de la sous-classe C602 « Vente au détail de produits du vapotage », « vente au détail du produit du tabac (tabagie) » ainsi que les usages des sous-classes C202 « Restauration rapide » et C701 « Arcade et autres salles de jeux » doivent respecter les dispositions suivantes :

- 1) Être exercé sur un terrain entièrement situé à une distance minimale de 500 mètres des limites d'un terrain situé dans les zones INS-334 et INS-649 où est exercé un usage de la sous-classe « P103- Éducation de portée locale »;
- 2) Être exercé sur un terrain entièrement situé à une distance minimale de 300 mètres des limites d'un terrain situé dans toute autre zone où est exercé un usage de la sous-classe « P103 – Éducation de portée locale ».

Nonobstant ce qui précède, la distance minimale ne s'applique pas à :

- 1) Un usage accessoire ou additionnel de la classe « Public, institutionnel et communautaire (P) »;
- 2) Un établissement localisé dans les zones CR-401, CU-830, CUS-435, CUS-439, CUS-600 et CUS-800.

## Chapitre 3 Bâtiments, constructions et équipements

---

### Section 1 Généralités

#### Article 123 Obligation d'un bâtiment principal

L'exercice d'un usage principal requiert la présence d'un bâtiment principal, dans lequel cet usage principal doit être pratiqué, sauf pour les usages suivants :

- 1) Les usages de la classe « R1 – Récréative extensive »;
- 2) Les usages de la classe « A1 -Culture »;
- 3) Les usages de la classe « A4 – Foresterie ».

La présence d'un bâtiment principal est obligatoire pour que tout usage puisse être exercé et que toute construction ou tout équipement accessoire ou temporaire puisse être autorisé. Ceux-ci doivent être situés sur le même terrain que l'usage principal qu'ils desservent.

[\[Règl. 0351.005, art. 13, 2026-03-25\];](#)

#### Article 124 Nombre de bâtiments principaux

Un seul bâtiment principal peut être érigé sur un terrain.

Lorsqu'un bâtiment principal comporte plusieurs sections reliées entre elles par un garage attenant ou intégré, il est considéré au sens du présent règlement comme un seul bâtiment principal.

Malgré ce qui précède, il est permis d'ériger plus d'un bâtiment principal sur un terrain dans le cas de projets intégrés, pour les propriétés du domaine public et pour les usages suivants :

- 1) Les usages de la sous-classe « P302 – Lieux de culte »;
- 2) Les usages de la sous-classe « R101 – Récréation extensive de faible intensité »;
- 3) Les usages de la sous-classe « R201 – Récréation intensive de faible intensité »;
- 4) Les usages du groupe d'usage « Agriculture (A) ».

## Section 2 Implantation d'un bâtiment principal

### Article 125 Orientation du bâtiment principal

Pour un terrain d'angle ou un terrain d'angle transversal, la façade principale d'un bâtiment doit être orientée face à la ligne avant où a été considérée la largeur d'un terrain lors de l'émission du permis de lotissement.

### Article 126 Type de structure d'un bâtiment principal

Le type de structure autorisé, soit isolée, jumelée ou contiguë, d'un bâtiment principal est prescrit à la grille des spécifications.

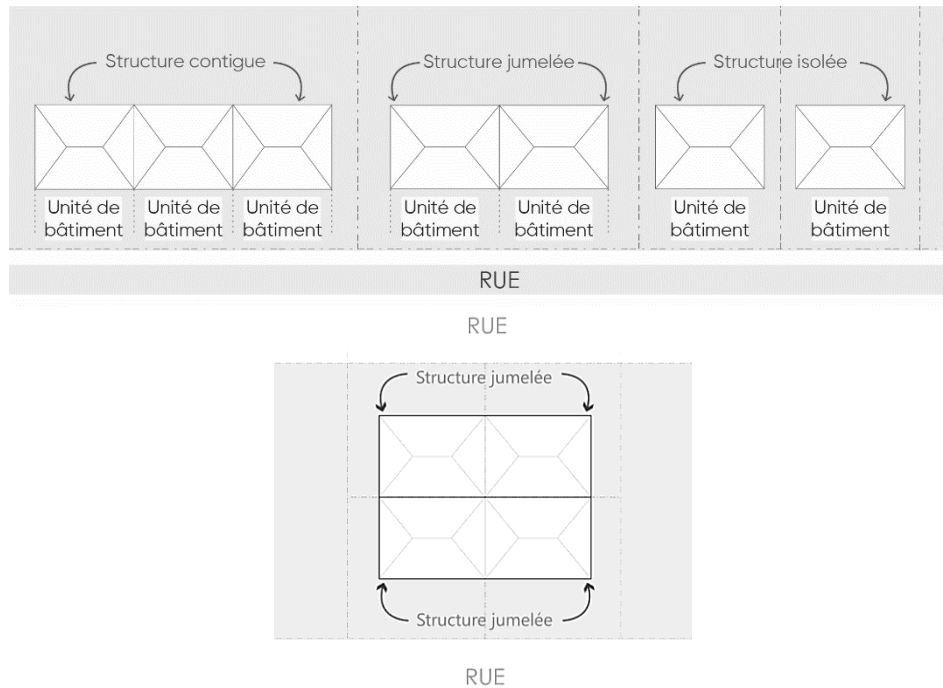


Figure XVI Type de structures d'un bâtiment principal

### Article 127 Bâtiment principal isolé, jumelé ou contigu

Un bâtiment principal isolé, jumelé ou contigu doit respecter les dispositions suivantes :

- 1) Dans le cas d'un bâtiment principal jumelé ou contigu, le maintien de chaque bâtiment est obligatoire, et ce, que le groupe appartienne à un seul propriétaire ou non;
- 2) Tous les bâtiments jumelés ou contigus doivent être construits simultanément. Il n'est pas permis de ne construire que la moitié ou une partie d'un bâtiment jumelé ou contigu, sauf dans le cas où ce bâtiment s'appuierait sur un mur mitoyen déjà construit;
- 3) Les bâtiments jumelés ou contigus doivent comporter le même nombre d'étages;
- 4) Le garage attenant ou intégré d'un bâtiment jumelé de la classe d'usage « H1 – Habitation unifamiliale » doit être localisé à l'opposé du mur mitoyen;

- 5) Au moins 50 % des unités de logement de tout bâtiment des classes d'usages « H4 – Habitation multifamiliale (4 à 8 logements) » et « H5 – Habitation multifamiliale (9 logements et plus) » doivent être superposées;
- 6) Dans le cas d'un bâtiment principal des classes d'usages « H1 – Habitation unifamiliale », « H2 – Habitation bifamiliale », « H3 – Habitation trifamiliale » et « H4 – Habitation multifamiliale (4 à 8 logements) », toute partie d'une construction attenante doit être implantée de manière à être contiguë sur au moins 50 % de sa longueur ou de sa surface d'appui.

**Article 128 Superficie de plancher minimale de la classe d'usages « H1 – Habitation unifamiliale »**

La superficie de plancher d'un bâtiment de la classe d'usages « H1 – Habitation unifamiliale » doit respecter les dispositions suivantes :

- 1) Être d'au moins 220 mètres carrés ou 200 mètres carrés si le bâtiment comprend un garage attenant ou intégré d'au moins 20 mètres carrés, pour un bâtiment isolé;
- 2) Être d'au moins 180 mètres carrés ou 160 mètres carrés si le bâtiment comprend un garage attenant ou intégré d'au moins 20 mètres carrés, pour un bâtiment jumelé;
- 3) Être d'au moins 160 mètres carrés et doit comprendre un garage attenant ou intégré d'au moins 20 mètres carrés, pour un bâtiment contigu.

**Article 129 Marges d'un bâtiment principal**

Les marges avant, avant secondaires, latérales et arrière d'un bâtiment principal sont prescrites à la grille des spécifications.

**Article 130 Marges avant d'insertion**

Les marges avant d'insertion d'un bâtiment principal sont prescrites à la grille des spécifications.

**Article 131 Marge avant secondaire**

Dans le cas d'un usage de la classe d'usages « H1 – Habitation unifamiliale » situé à l'intérieur du périmètre d'urbanisation, la marge avant secondaire peut être réduite de 25 % lorsque celle-ci est identique à la marge avant prescrite à la grille des spécifications.

**Article 132 Sécurité relative aux marges latérales nulles**

Dans les cas où les marges latérales sont nulles, la possibilité d'accès à l'arrière du bâtiment principal pour les services d'urgence doit être maintenue en permanence.

**Article 133 Front bâti**

Le front bâti d'un bâtiment principal est prescrit à la grille des spécifications.

**Article 134 Partie de bâtiment souterraine**

Une partie de bâtiment souterraine, incluant un stationnement souterrain, doit respecter les dispositions suivantes :

- 1) Une partie de bâtiment souterraine est autorisée pour tous les usages;
- 2) Une partie de bâtiment souterraine est autorisée dans toutes les cours;
- 3) Une partie de bâtiment souterrain doit être localisée à minimum :

- a) Deux mètres d'une ligne de terrain avant ou avant secondaire;
- b) Un mètre d'une ligne de terrain latérale ou arrière.
- c) Dans le cas où la marge minimale avant ou avant secondaire prescrite à la grille des spécifications est de deux mètres et moins, la partie de bâtiment souterraine doit respecter une distance minimale d'une ligne de terrain correspondant à la marge minimale avant ou avant secondaire prescrite à la grille des spécifications.

## Section 3 Architecture des bâtiments

### Article 135 Forme de bâtiment prohibée

La forme d'un bâtiment doit respecter les dispositions suivantes :

- 1) Les dispositions relatives à l'architecture s'appliquent à toutes les zones et tous les groupes d'usages, sauf indication contraire;
- 2) Les bâtiments représentant des formes humaines, animales, d'objets ou de produits sont interdits;
- 3) Les bâtiments de forme sphérique ou cylindrique sont interdits, sauf pour les usages agricoles. Un avant-toit et la toiture d'un abri d'auto, d'un pavillon, d'un solarium et d'une véranda peuvent avoir une courbure architecturale;
- 4) L'usage de véhicules désaffectés, remorques, roulottes, conteneurs ou tout autre équipement similaire est interdit pour des fins autres que celles pour lesquelles ils ont été conçus;
  - a) Nonobstant ce qui précède, un conteneur de marchandises peut être utilisé dans les cas suivants :
    - Une unité d'habitation accessoire (UHA), et ce, conditionnellement à ce qu'il soit conforme au Code de construction du Québec et approuvé par un ingénieur compétent en la matière;
    - Un bâtiment d'hébergement d'urgence temporaire pour la classe d'usages P401 – Établissement communautaire ou institutionnel particulier sur un terrain appartenant à la Ville de Saint-Jérôme et autorisé par le Conseil municipal, et ce, conditionnellement à ce qu'il soit conforme au Code de construction du Québec et approuvé par un ingénieur compétent en la matière;
    - Une construction accessoire;
    - Le conteneur de marchandise doit être exempt de rouille et de tout contaminant;
    - Les conteneurs de marchandise doivent être recouvert d'un revêtement extérieur et de toiture conforme et doit respecter les dispositions du présent règlement et de toute autre réglementation applicable.
- 5) Les tentes et structures gonflables sont autorisées uniquement pour les événements spéciaux, et ce, pour des fins temporaires.

### Article 136 Largeur du bâtiment principal

La largeur d'un bâtiment principal est prescrite à la grille des spécifications.

### Article 137 Profondeur du bâtiment principal

La profondeur d'un bâtiment principal est prescrite à la grille des spécifications.

### Article 138 Hauteur du bâtiment principal

La hauteur d'un bâtiment principal est prescrite à la grille des spécifications.

**Article 139 Nombre d'étages du bâtiment principal**

Le nombre d'étages d'un bâtiment principal est prescrit à la grille des spécifications.

**Article 140 Coefficient d'emprise au sol du bâtiment principal**

Le coefficient d'emprise au sol d'un bâtiment principal est prescrit à la grille des spécifications.

**Article 141 Coefficient d'occupation du sol du bâtiment principal**

Le coefficient d'occupation du sol d'un bâtiment principal est prescrit à la grille des spécifications.

**Article 142 Largeur d'un plan de façade du bâtiment principal**

La largeur d'un plan de façade d'un bâtiment principal est prescrite à la grille des spécifications.

**Article 143 Plan angulaire du bâtiment principal**

Le plan angulaire d'un bâtiment principal est prescrit à la grille des spécifications.

**Article 144 Nombre d'étages d'un basilaire du bâtiment principal**

Le nombre d'étages d'un basilaire d'un bâtiment principal est prescrit à la grille des spécifications.

**Article 145 Hauteur d'un basilaire du bâtiment principal**

La hauteur d'un basilaire d'un bâtiment principal est prescrite à la grille des spécifications.

**Article 146 Retrait des étages au-dessus du basilaire du bâtiment principal**

Le retrait des étages au-dessus du basilaire d'un bâtiment principal est prescrit à la grille des spécifications.

**Article 147 Hauteur du plancher du rez-de-chaussée du bâtiment principal**

La hauteur du plancher du rez-de-chaussée d'un bâtiment principal est prescrite à la grille des spécifications.

**Article 148 Élévation maximale du terrain par rapport à la rue**

L'élévation maximale du terrain par rapport à la rue doit respecter les dispositions suivantes :

- 1) Le présent article s'applique à tous les usages situés à l'intérieur des limites du périmètre d'urbanisation;
- 2) La pente moyenne maximale entre le niveau moyen du sol adjacent au bâtiment principal et la limite de l'emprise de rue est fixée à 15 %;
- 3) La hauteur du terrain, à la limite de l'emprise de rue, ne peut excéder 0,3 mètre ni être à moins de 0,1 mètre, par rapport au centre de la couronne de rue;
- 4) Malgré le précédent paragraphe, lorsqu'un terrain à construire est contigu à un terrain construit et que ce terrain est à une hauteur supérieure à 0,3 mètre par rapport au centre de la couronne de la rue, à la limite de l'emprise de rue, il sera possible de déroger à la norme prévue, pourvu que le terrain n'excède pas le niveau du terrain adjacent construit.

[\[Règl. 0351-004, art. 19, 2026-02-25\]](#)

**Article 149 Hauteur d'un étage au rez-de-chaussée d'un bâtiment principal**

La hauteur d'un étage au rez-de-chaussée d'un bâtiment principal est prescrite à la grille des spécifications.

**Article 150 Ouverture d'une façade principale et d'une façade secondaire du bâtiment principal**

L'ouverture d'une façade principale et secondaire d'un bâtiment principal est prescrite à la grille des spécifications.

**Article 151 Retrait d'une porte de garage du bâtiment principal**

Le retrait d'une porte de garage par rapport au plan de façade d'un bâtiment principal est prescrit à la grille des spécifications.

**Article 152 Mur de fondation**

Un mur de fondation doit respecter les dispositions suivantes :

- 1) Aucun mur de fondation d'un bâtiment ne doit être apparent sur plus de 0,6 mètre au-dessus du niveau moyen du sol environnant, sur une élévation de bâtiment adjacente à une voie publique;
- 2) Aucun mur de fondation d'un bâtiment ne doit être apparent sur plus d'un mètre sur toutes les autres élévations du bâtiment, à l'exception des dépressions localisées telles que les accès à un garage, les accès piétons ou celles situées devant une fenêtre.
- 3) La partie apparente du mur de fondation doit être recouverte d'un crépi ou d'un autre enduit de finition approprié.

[\[Règl. 0351-004, art. 20, 2026-02-25\]](#);

**Article 153 Entrée principale d'un bâtiment principal**

Une entrée principale d'un bâtiment principal doit respecter les dispositions suivantes :

- 1) Un bâtiment principal comprenant un usage du groupe « Habitation (H) » ou du groupe « Commerce et service (C) » doit avoir au moins une entrée principale sur une façade principale. Dans le cas d'un bâtiment à usage mixte, une entrée principale desservant la partie résidentielle peut être aménagée en façade latérale;
- 2) Le premier paragraphe ne s'applique pas à un projet intégré.

**Article 154 Garage attenant ou intégré au bâtiment principal**

Un garage attenant ou intégré à un bâtiment principal doit respecter les dispositions applicables au présent règlement pour les garages autorisés à titre de construction accessoire.

**Article 155 Occupation du comble d'un toit ou d'une mezzanine**

L'occupation du comble d'un toit ou d'une mezzanine n'est pas prise en compte dans le calcul du nombre d'étages lorsque la superficie de plancher de ce comble ou de cette mezzanine, mesurée dans les parties où la hauteur entre le plancher et le plafond fini est d'au moins 2,1 mètres, représente maximum 40 % de la superficie du niveau de plancher inférieur.

**Article 156 Rangement intérieur**

Dans le cas des usages du groupe « Habitation (H) » de huit logements et plus », un espace de rangement fermé, situé à l'intérieur du bâtiment principal, d'une superficie minimale de quatre mètres carrés est obligatoire pour chaque logement :

- 1) Un espace de rangement peut recevoir certains équipements tels que le chauffe-eau, l'échangeur de chaleur et l'aspirateur central. Cependant, la présence de ces équipements ne doit pas avoir pour effet de réduire la superficie minimale d'espace de rangement exigée;
- 2) Cette superficie d'espace de rangement utilisable doit être libre de tout équipement du plancher au plafond;
- 3) Cette superficie d'espace de rangement peut être divisée en deux espaces distincts, à condition que la superficie totale de ces deux espaces respecte la norme précitée;
- 4) Une garde-robe, une penderie ou un placard n'est pas considéré comme un espace de rangement au sens du présent règlement;
- 5) Les espaces de stationnement pour vélos requis en vertu de l'Article 285 (article nommé : Nombre de stationnement pour vélo) du présent règlement peuvent être intégrés à l'espace de rangement.

[\[Règl. 0351-005, art. 14, 2026-03-25\];](#)

**Article 157 Construction et équipement hors toit**

Une construction ou un équipement hors toit doit être recouvert ou camouflé par un matériau de revêtement extérieur autorisé au présent règlement, de manière à s'intégrer harmonieusement au bâtiment principal.

**Article 158 Entrée électrique**

Une entrée électrique doit respecter les dispositions suivantes :

- 1) Dans le cas d'un bâtiment desservi par une ligne de distribution en arrière du terrain, l'installation de l'entrée électrique sur le bâtiment principal doit se faire sur le mur latéral ou arrière;
- 2) Dans le cas d'un bâtiment desservi par une ligne de distribution en avant du terrain, l'installation de l'entrée électrique sur le bâtiment principal doit se faire sur le mur latéral, à l'exception des unités de centre des bâtiments contigus.

**Article 159 Porte-fenêtre pour la classe d'usages « H1 – Habitation unifamiliale »**

Une porte-fenêtre est autorisée sur le mur avant ou avant secondaire pour un usage de la classe d'usages « H1 – Habitation unifamiliale » en structure isolée, uniquement si elle donne accès à un balcon situé à l'étage.

**Article 160 Accessibilité d'une pièce habitable**

Une pièce habitable d'un logement doit être accessible de l'intérieur du bâtiment.

## Section 4 Matériaux de revêtement pour les murs et les toitures

### Article 161 Matériaux de revêtement prohibé

Les matériaux de revêtement suivants sont prohibés pour les bâtiments principaux et pour les constructions accessoires :

- 1) La tôle, œuvrée ou non, non prépeinte et précuite à l'usine, non anodisée ou traitée de toute autre façon équivalente;
- 2) Le carton et le papier fibre, goudronné ou non;
- 3) Les panneaux de particules ou d'agglomérés exposés ou de contre-plaqué;
- 4) Le papier goudronné ou minéralisé ou les revêtements similaires;
- 5) L'isolant, rigide ou autre (y compris l'uréthane giclé ou autre);
- 6) Le papier ou les enduits imitant la brique, la pierre ou autres matériaux naturels;
- 7) Le bois non peint, non blanchi à la chaux ou non traité pour en prévenir le noircissement, à l'exception du bardeau de cèdre;
- 8) Les blocs de béton uni;
- 9) Les panneaux de plastique, d'amiante ou de fibre de verre, plats ou ondulés;
- 10) Le polyéthylène et le polyuréthane;
- 11) La tôle non émaillée (d'émail cuit) en usine, galvanisée ou non sauf pour les toitures de bâtiments existants et sauf pour les solins de métal sur les toits;
- 12) Les traverses de chemins de fer en bois.

### Article 162 Classes de revêtement extérieur

Les dispositions du présent article ne sont pas applicables aux bâtiments présentant un intérêt patrimonial particulier et aux bâtiments d'intérêt patrimonial assujettis au *Règlement numéro 0360-000 sur les plans d'implantation et d'intégration architecturale de la Ville de Saint-Jérôme*.

Les classes de matériaux de revêtement extérieur autorisées pour les bâtiments principaux et les constructions accessoires sont prescrites aux grilles des spécifications et sont identifiées au tableau 29.

Nonobstant ce qui précède, à moins d'indication contraire, lorsque la classe A est inscrite à la grille de spécifications, les matériaux de la classe B ou C sont autorisés pour les constructions accessoires.

Lorsque le mur visé par les travaux de rénovation ou d'agrandissement est recouvert en totalité ou en partie par un matériau identifié de la classe A, les travaux doivent permettre d'atteindre le pourcentage minimal prescrit à la grille de spécifications.

Tableau 29 Classes de matériaux de revêtement extérieur

Classes	Matériaux de revêtement extérieur
Classe A	<ul style="list-style-type: none"> <li>• Maçonnerie de briques d'argile ou de béton, ou de pierre naturelle ou de béton lié avec mortier;</li> <li>• Granit ou marbre;</li> <li>• Panneau architectural de béton;</li> <li>• Bloc architectural de béton.</li> </ul>
Classe B	<ul style="list-style-type: none"> <li>• Matériaux de classe A;</li> <li>• Verre (exception des fenêtres) ou mur rideau;</li> <li>• Clin de bois véritable, peint ou traité;</li> <li>• Clin ou panneau d'acier peint et précuit en usine;</li> <li>• Clin ou panneau d'aluminium peint et précuit en usine;</li> <li>• Clin ou panneau métallique (zinc, cuivre, etc.).</li> </ul>
Classe C	<ul style="list-style-type: none"> <li>• Matériaux de classe B;</li> <li>• Clin ou panneau profilé de fibrociment;</li> <li>• Clin de bois d'ingénierie peint ou prépeint en usine;</li> <li>• Clin en fibre de bois peint ou prépeint en usine;</li> <li>• Clin de vinyle;</li> <li>• Clin de composite cellulaire;</li> <li>• Brique d'argile ou de béton ou pierre, installée sans mortier ou sur isolant rigide.</li> </ul>
Classe D	<ul style="list-style-type: none"> <li>• Matériaux de classe C;</li> <li>• Stuc d'agrégat;</li> <li>• Stuc de ciment acrylique sur isolant;</li> <li>• Stuc de ciment acrylique sur panneau de béton.</li> </ul>
Classe E	<ul style="list-style-type: none"> <li>• Céramique;</li> <li>• Bloc de verre;</li> <li>• Tout autre matériau de revêtement extérieur non prohibé.</li> </ul>

[\[Règl. 0351-004, art. 21, 2026-02-25\]](#)

#### **Article 163**      **Quantité de matériaux**

Un maximum de quatre matériaux de revêtement extérieur est autorisé.

Malgré le premier alinéa, pour un usage de la sous-classe d'usages « P103 – Éducation de portée locale », un maximum de cinq matériaux de revêtement extérieur est autorisé.

#### **Article 164**      **Matériaux de toiture autorisés**

Seuls les matériaux suivants sont autorisés pour le revêtement extérieur d'un toit ou d'un avant-toit :

- 1) Bardeau d'asphalte, bardeau d'aluminium, bardeau de bois véritable, bardeau de cèdre, bardeau d'ingénierie, bardeau d'acier émaillé ou texturé ou de fibre de verre et le verre;
- 2) Membrane goudronnée, multicouche ou de bitume;
- 3) Membrane élastomère, thermosoudée ou adhésive;
- 4) Métal peint et précuit en usine;
- 5) Tuile d'argile, d'ardoise ou de fibre de verre;
- 6) Tôle galvanisée pincée, à baguette ou à la Canadienne;

- 7) Cuivre;
- 8) Toiture végétalisée;
- 9) Tout autre matériau homologué comme matériau de toiture.

**Article 165 Matériaux de toiture autorisés pour les toits plats**

Seuls les matériaux de revêtement de toiture suivants sont autorisés :

- 1) Un matériau de couleur blanche ou dont l'indice de réflectance solaire (IRS) est égal ou supérieur à 78;
- 2) Un toit végétalisé;
- 3) Une combinaison de ces deux revêtements.

Ces matériaux sont autorisés pour :

- 1) Un nouveau bâtiment principal comportant un toit plat;
- 2) L'agrandissement d'un bâtiment principal comportant un toit plat;
- 3) La rénovation d'un toit plat.

Le présent article ne s'applique pas aux surfaces de toit occupées par des équipements mécaniques.

## Section 5 Constructions en saillie attenantes à un bâtiment principal

### Article 166 Abri d'auto attenant

Un abri d'auto attenant doit respecter les dispositions suivantes :

- 1) Un abri d'auto attenant est autorisé pour les usages des groupes d'usages suivants :
  - a) « Habitation (H) »;
  - b) « Commerce et service (C) »;
- 2) Un abri d'auto attenant est autorisé dans les cours avant secondaire, latérales ou arrière pour les usages « Habitation (H) »;
- 3) Un abri d'auto attenant est autorisé dans les cours latérales et arrière pour les usages « Commerce et service (C) »;
- 4) Un abri d'auto doit respecter les marges prescrites à la grille de spécification;
- 5) Un seul abri d'auto attenant est autorisé par terrain;
- 6) Un abri d'auto doit être attenant au bâtiment principal;
- 7) Un abri d'auto attenant est assujéti au respect des dimensions suivantes :
  - a) La largeur maximale est fixée à cinq mètres, mesurée aux poteaux;
  - b) La hauteur maximale est fixée à cinq mètres au niveau moyen du toit;
- 8) La superficie maximale d'un abri d'auto attenant est fixée à 50 mètres carrés;
- 9) Un minimum de deux plans verticaux d'un abri d'auto attenant doit être ouvert dans leur totalité;
- 10) Un abri d'auto attenant peut être transformé en garage à la condition que les normes relatives aux garages soient respectées;
- 11) Il est obligatoire que la fondation d'un abri d'auto attenant transformé en garage respecte les normes du *Code de construction du Québec*, RLRQ c B-1.1, r.2;
- 12) Un abri d'auto attenant au bâtiment principal peut être fermé de façon saisonnière, en respectant les normes relatives à la période d'autorisation et aux matériaux autorisés édictés à la réglementation pour un abri temporaire.

### Article 167 Accès pour personnes à mobilité réduite

Un accès pour personnes à mobilité réduite doit respecter les dispositions suivantes :

- 1) Est autorisé pour tous les usages;
- 2) Est autorisé dans toutes les cours;
- 3) Doit être localisé à une distance minimale de 0,5 mètre de toutes les lignes de terrain.

### Article 168 Auvent

Un auvent doit respecter les dispositions suivantes :

- 1) Un auvent est autorisé pour tous les usages;
- 2) Un auvent est autorisé dans toutes les cours;
- 3) Un auvent doit être localisé à une distance minimale d'un mètre de toutes les lignes de terrain;
- 4) Avoir une saillie maximale de :
  - a) Mur avant : 0,75 mètre;
  - b) Mur avant secondaire : 0,75 mètre.

**Article 169 Avant-toit**

Un avant-toit doit respecter les dispositions suivantes :

- 1) Un avant-toit est autorisé pour tous les usages;
- 2) Un avant-toit est autorisé dans toutes les cours;
- 3) Un avant-toit doit être localisé à une distance minimale de 0,75 mètre de toutes les lignes de terrain;
- 4) Avoir une saillie maximale de :
  - a) Mur avant : 3,5 mètres;
  - b) Mur avant secondaire : 3,5 mètres;
  - c) Mur latéral : 3,5 mètres;
  - d) Mur arrière : 5,5 mètres.

Lorsque l'avant-toit est adjacent à un mur brisé, il est permis de mesurer la saillie autorisée à partir de la partie du mur adjacent la plus avancée.

**Article 170 Balcon**

Un balcon doit respecter les dispositions suivantes :

- 1) Un balcon est autorisé pour tous les usages;
- 2) Un balcon est autorisé dans toutes les cours;
- 3) Un balcon doit être localisé à une distance minimale de 0,6 mètre de toutes lignes avant ou avant-secondaire de terrain et à une distance minimale de 1,25 mètre de toutes les lignes latérale ou arrière de terrain;
- 4) Lorsque situé au rez-de-chaussée et faisant corps avec un bâtiment principal, il peut être situé à une distance moindre de la ligne où se trouve le mur mitoyen que celle indiquée au présent règlement, aux conditions suivantes :
  - a) Que le balcon soit muni, pour sa section latérale située du côté de la ligne latérale où se trouve le mur mitoyen, d'un écran visuel ajouré d'au plus 50 %;
  - b) Que sa hauteur ne soit pas inférieure à deux mètres et supérieure à 2,5 mètres. Toutefois, si un avant-toit est présent, l'écran visuel peut se prolonger jusqu'à la sous-face de l'avant-toit;

- c) Que la longueur de l'écran doit avoir la profondeur du balcon sans excéder les saillies maximales prescrites au présent règlement.
- 5) Avoir une saillie maximale de :
  - a) Mur avant : trois mètres;
  - b) Mur avant secondaire : trois mètres;
  - c) Mur latéral : trois mètres;
  - d) Mur arrière : trois mètres.

Malgré les dispositions qui précèdent, un balcon situé immédiatement au-dessus d'une allée d'accès ou de stationnement peut avoir une saillie maximale de 6,1 m d'un mur latéral ou d'un mur arrière.

Lorsque le balcon est adjacent à un mur brisé, il est permis de mesurer la saillie autorisée à partir de la partie du mur adjacent la plus avancée.

#### **Article 171 Cheminée**

Une cheminée faisant corps avec le bâtiment principal doit respecter les dispositions suivantes :

- 1) Est autorisée pour tous les usages;
- 2) Est autorisée dans toutes les cours;
- 3) Est localisée à une distance minimale de :
  - a) 1,5 mètre de toutes les lignes de terrain pour un usage « Habitation (H) »;
  - b) Cinq mètres de toutes les lignes de terrain avant ou avant secondaire pour un usage autre que « Habitation (H) »;
  - c) 0,9 mètre de toutes les lignes de terrain latérales ou arrière pour un usage autre que « Habitation (H) »;
- 4) Est recouverte d'un matériau de revêtement extérieur autorisé à l'exception de la partie supérieure située au-dessus de la toiture, sans excéder un mètre;
- 5) Avoir une saillie maximale de :
  - a) Mur avant : un mètre;
  - b) Mur avant secondaire : un mètre;
  - c) Mur latéral : un mètre;
  - d) Mur arrière : un mètre.

#### **Article 172 Corniche, larmier et débord de toit**

Une corniche, un larmier ou un débord de toit doit respecter les dispositions suivantes :

- 1) Une corniche, un larmier et un débord de toit sont autorisés pour tous les usages;
- 2) Une corniche, un larmier et un débord de toit sont autorisés dans toutes les cours;
- 3) Une corniche, un larmier et un débord de toit doivent être localisés à une distance minimale de 0,6 mètre de toutes les lignes de terrain;

- 4) Avoir une saillie maximale de :
  - a) Mur avant : un mètre;
  - b) Mur avant secondaire : un mètre;
  - c) Mur latéral : un mètre;
  - d) Mur arrière : un mètre.

#### **Article 173 Escalier extérieur**

Un escalier extérieur doit respecter les dispositions suivantes :

- 1) Un escalier extérieur est autorisé pour tous les usages;
- 2) Un escalier extérieur desservant le rez-de-chaussée et le sous-sol :
  - a) Est autorisé pour tous les usages;
  - b) Est autorisé dans toutes les cours;
  - c) Doit être localisé à une distance minimale de 1,5 mètre de toutes les lignes de terrain;
- 3) Un escalier extérieur desservant les étages supérieurs au rez-de-chaussée :
  - a) Est autorisé pour tous les usages;
  - b) Est autorisé dans les cours avant et avant secondaire, à condition d'avoir une hauteur maximale de 1,8 mètre calculé à partir du niveau moyen du sol;
  - c) Est autorisé dans les cours latérales et arrière;
  - d) Doit être localisé à une distance minimale de 1,5 mètre de toutes les lignes de terrain.

Un escalier extérieur, donnant accès à une habitation jumelée ou contiguë, peut être situé à une distance moindre de la ligne où se trouve le mur mitoyen.

Malgré ce qui précède, lorsqu'il est impossible de rendre conforme le remplacement d'un escalier extérieur existant, ce dernier est autorisé à l'intérieur de toute ligne du terrain.

[\[Règl. 0351-005, art. 15, 2026-03-25\];](#)

#### **Article 174 Fenêtre en saillie**

Une fenêtre en saillie doit respecter les dispositions suivantes :

- 1) Une fenêtre en saillie est autorisée pour tous les usages;
- 2) Une fenêtre en saillie est autorisée dans toutes les cours;
- 3) Une fenêtre en saillie doit être localisée à une distance minimale de :
  - a) 1,5 mètre d'une ligne de terrain latérale;
  - b) Quatre mètres de toutes les autres lignes de terrain;
- 4) Avoir une saillie maximale de :
  - a) Mur avant : 0,6 mètre;

- b) Mur avant secondaire : 0,6 mètre;
- c) Mur latéral : 0,6 mètre;
- d) Mur arrière : 0,6 mètre.

**Article 175 Galerie**

Une galerie doit respecter les dispositions suivantes :

- 1) Une galerie est autorisée pour tous les usages;
- 2) Une galerie desservant le rez-de-chaussée :
  - a) Est autorisée pour tous les usages;
  - b) Est autorisée dans toutes les cours;
  - c) Doit être localisé à une distance minimale de 1,5 mètre de toutes les lignes de terrain;
- 3) Une galerie desservant les étages supérieurs au rez-de-chaussée :
  - a) Est autorisée pour tous les usages;
  - b) Est autorisée dans les cours avant et avant secondaire, à condition d'avoir une hauteur maximale de 1,8 mètre calculé à partir du niveau moyen du sol;
  - c) Est autorisée dans les cours latérales et arrière;
  - d) Doit être localisée à une distance minimale de 1,5 mètre de toutes les lignes de terrain;
- 4) Une galerie, située sur le mur avant, faisant corps avec une habitation jumelée ou contiguë, peut être située à une distance moindre de la ligne où se trouve le mur mitoyen que celle indiquée au présent article. Dans un tel cas, il est possible de procéder à l'installation d'un écran visuel aux conditions suivantes :
  - a) L'écran visuel peut être prévu du côté de la ligne latérale où se trouve le mur mitoyen;
  - b) L'écran visuel peut être ajouré d'au plus 50 %;
  - c) La hauteur de l'écran visuel ne peut être inférieure à deux mètres;
- 5) Une galerie, située sur le mur arrière, faisant corps avec une habitation jumelée ou contiguë, peut être située à une distance moindre de la ligne où se trouve le mur mitoyen que celle indiquée au présent article, aux conditions suivantes :
  - a) La galerie doit être munie, pour sa section latérale située du côté de la ligne latérale où se trouve le mur mitoyen, d'un écran visuel ajouré d'au plus 50 %;
  - b) La hauteur de l'écran visuel ne peut pas être inférieure à deux mètres;
  - c) La longueur de l'écran visuel doit avoir la profondeur de la galerie sans excéder les saillies maximales prescrites au présent article;
- 6) Abrogé.
- 7) Le balcon transformé en galerie doit respecter les autres dispositions du présent règlement;

- 8) Malgré les dispositions édictées au présent article, pour un bâtiment existant avant l'entrée en vigueur du présent règlement, il est possible de procéder à l'aménagement d'une galerie localisée aux étages dans les cours avant et avant secondaire pour pourvoir un immeuble d'un escalier d'issue rendu obligatoire pour des considérations de sécurité;
- 9) La galerie aménagée doit respecter les autres dispositions de la présente section;
- 10) Avoir une saillie maximale de :
  - a) Mur avant : trois mètres;
  - b) Mur avant secondaire : trois mètres;
  - c) Mur latéral : trois mètres;
  - d) Mur arrière : cinq mètres.

Malgré les dispositions qui précèdent, une galerie située immédiatement au-dessus d'une allée d'accès ou de stationnement peut avoir une saillie maximale de 6,1 m d'un mur latéral ou d'un mur arrière.

Lorsque la galerie est adjacente à un mur brisé, il est permis de mesurer la saillie autorisée à partir de la partie du mur adjacent la plus avancée.

[\[Règl. 0351-005, art. 16, 2026-03-25\]](#); [\[Règl. 0351-005, art. 17, 2026-03-25\]](#); [\[Règl. 0351-005, art. 18, 2026-03-25\]](#); [\[Règl. 0351-005, art. 19, 2026-03-25\]](#);

#### **Article 176 Marquise**

Une marquise est autorisée à titre de construction accessoire en saillie au bâtiment principal et doit respecter les dispositions suivantes :

- 1) Une marquise est autorisée pour tous les usages;
- 2) Une marquise est autorisée dans toutes les cours;
- 3) Une marquise doit être localisée à une distance minimale de 0,75 mètre de toutes les lignes de terrain.

#### **Article 177 Marquise pour débarcadère**

Une marquise pour débarcadère est autorisée à titre de construction accessoire en saillie au bâtiment principal et doit respecter les dispositions suivantes :

- 1) Une marquise pour débarcadère est autorisée pour tous les usages;
- 2) Une marquise pour débarcadère est autorisée dans toutes les cours;
- 3) Une marquise pour débarcadère doit être localisée à une distance minimale de trois mètres de toutes les lignes de terrain.

#### **Article 178 Porte-à-faux**

Un porte-à-faux est autorisé à titre de construction en saillie attenante au bâtiment principal et doit respecter les dispositions suivantes :

- 1) Un porte-à-faux est autorisé pour tous les usages;
- 2) Un porte-à-faux est autorisé dans toutes les cours;

- 3) Un porte-à-faux doit respecter les marges prescrites à la grille des spécifications.

## Section 6 Constructions accessoires

### Article 179 Généralités

Les constructions accessoires doivent respecter les dispositions suivantes :

- 1) Une construction accessoire ne doit comporter qu'un seul étage et ne peut, en aucun temps, servir d'habitation ou d'abri pour animaux à l'exception d'une construction accessoire pour usage de la classe d'usages « A2 – Élevage », d'une niche, d'un poulailler ou d'une remise utilisée comme poulailler;
  - a) Malgré ce qui précède et toute indication contraire, une construction accessoire pour une station ou un centre d'interprétation de la classe « R1 – Récréative extensive » peut comprendre un maximum de deux étages.
- 2) Une construction accessoire ne peut être superposée à une autre construction accessoire;
- 3) À moins qu'il n'en soit prévu autrement, ailleurs au présent règlement, il est permis de regrouper, entre eux, dans un même ensemble architectural, des constructions accessoires. Dans le cas d'un regroupement, les constructions accessoires doivent avoir des cloisonnements et des accès distincts. Toute construction accessoire, regroupée ou non, doit être implantée à une distance minimale d'un mètre de toute autre construction accessoire ou du bâtiment principal, à moins d'indication contraire au présent règlement;
- 4) Sauf disposition spécifique, la superficie totale des constructions accessoires énumérées ci-après ne peut excéder 10 % de la superficie du terrain pour un usage du groupe « Habitation » et 20 % pour les autres groupes d'usages :
  - a) Abris pour spa;
  - b) Abris à sel et équipements publics similaires;
  - c) Construction accessoire à l'agriculture urbaine pour un usage autre que « Habitation (H) »;
  - d) Construction accessoire souterraine;
  - e) Garage isolé pour un usage du groupe « Habitation (H) »;
  - f) Garage ou entrepôt pour un usage autre que « Habitation (H) »;
  - g) Pavillon de jardin;
  - h) Pavillon de piscine;
  - i) Poulailler et parquet;
  - j) Remise isolée et espace de rangement fermé;
  - k) Sauna;
  - l) Autre construction accessoire pour un usage autre que « Habitation (H) »;
- 5) Une construction accessoire doit être propre, bien entretenue et ne présenter aucune pièce délabrée ou démantelée.

**Article 180 Abri pour bois de chauffage**

Un abri pour le bois de chauffage doit respecter les dispositions suivantes :

- 1) Est autorisé pour les usages du groupe d'usages « Habitation (H) » et « Agriculture (A) »;
- 2) Un seul abri est autorisé par terrain;
- 3) Est autorisé dans toutes les cours latérales et arrière;
- 4) Doit être situé à une distance minimale de 0,6 mètre de toutes les lignes de terrain;
- 5) La hauteur maximale de l'abri est fixée à quatre mètres;
- 6) Les murs doivent être ajourés de façon à laisser circuler l'air.

[PR-0351-008, avis de motion, 2026-05-04](#)

Un abri pour le bois de chauffage doit respecter les dispositions suivantes :

- 1). — Est autorisé pour les usages du groupe d'usages « Habitation (H) » et « Agriculture (A) »;
- 2). — Un seul abri est autorisé par terrain;
- 3). — Est autorisé dans toutes les cours latérales et arrière;
- 4). — Doit être situé à une distance minimale de 0,6 mètre de toutes les lignes de terrain;
- 5). — La hauteur maximale de l'abri est fixée à quatre mètres;
- 6). — Les murs doivent être ajourés de façon à laisser circuler l'air.

Un abri pour le bois de chauffage doit respecter les dispositions suivantes :

- 1). Est autorisé pour les usages du groupe d'usages « Habitation (H) », « Récréation (R) », « Public, institutionnel et communautaire (P) » et « Agriculture (A) »;
- 2). Un seul abri est autorisé par terrain pour les usages du groupe « Habitation (H) »;
- 3). Est autorisé dans toutes les cours latérales et arrière lorsqu'un bâtiment principal est présent;
- 4). Doit être situé à une distance minimale de 0,6 mètre de toutes les lignes de terrain et hors des marges avant et avant secondaires;
- 5). La hauteur maximale de l'abri est fixée à quatre mètres;
- 6). Les murs doivent être ajourés de façon à laisser circuler l'air.

**Article 181 Abri à sel et équipements publics similaires**

Un abri à sel et autres équipements publics similaires doivent respecter les dispositions suivantes :

- 1) Un abri à sel et autres équipements publics similaires est autorisé pour les usages du groupe « Public, institutionnel et communautaire (P) ».

**Article 182 Bâtiment modulaire temporaire à un établissement institutionnel et communautaire**

Un bâtiment modulaire temporaire doit respecter les dispositions suivantes :

- 1) Servir uniquement dans le cadre d'un projet d'agrandissement d'un bâtiment principal et exclusivement pour les sous-classes suivantes des classes d'usages « P1 – Institutionnel et communautaire local » et « P2 – Institutionnel et communautaire régional » :
  - a) « P103 – Éducation de portée locale »;
  - b) « P104 – Services de santé et sociaux de portée locale »;
  - c) « P202 – Éducation de portée régionale »;
  - d) « P203 – Services de santé et sociaux de portée régionale ».
- 2) Servir dans le cadre de l'hébergement temporaire d'urgence pour la classe d'usages P401 – Établissement communautaire ou institutionnel particulier sur un terrain appartenant à la Ville de Saint-Jérôme et autorisé par le Conseil municipal.
- 3) Période autorisée :
  - a) Un bâtiment modulaire temporaire est autorisé pour un même établissement pour la période nécessaire à l'entrée en fonction de tout agrandissement ou toute de construction destinée à desservir la clientèle visée, sans toutefois excéder une période de 10 ans;
- 4) Implantation :
  - a) Un bâtiment modulaire temporaire doit respecter les marges d'implantation inscrites à la grille des spécifications de la zone visée. Malgré ce qui précède, un bâtiment modulaire temporaire est prohibé dans la cour avant et avant secondaire, à l'exception de la classe d'usages P401 – Établissement communautaire ou institutionnel particulier;
  - b) Un bâtiment modulaire temporaire ne doit pas être installé sur un espace végétalisé et ne doit pas nécessiter d'abattage d'arbres;
- 5) Revêtement extérieur :
  - a) Malgré toute disposition prévue aux grilles des spécifications, un bâtiment modulaire temporaire doit être recouvert d'un ou des matériaux de revêtement extérieur autorisés au présent règlement. Toutefois, l'utilisation d'un matériau de revêtement extérieur métallique corrugué ou de déclin de vinyle est prohibée;
  - b) La couleur du revêtement extérieur doit s'harmoniser avec celle du bâtiment principal;
- 6) Hauteur :
  - a) Un bâtiment modulaire temporaire doit présenter une hauteur maximale de deux étages. Cependant, sa hauteur en mètre ne doit pas être supérieure à celle du bâtiment principal;
- 7) Fondation :
  - a) Un bâtiment modulaire temporaire doit être construit sur une fondation temporaire constituée de supports amovibles dissimulés derrière un écran visuel;
- 8) Stationnement :

- a) Malgré toute disposition contraire, aucune case de stationnement supplémentaire n'est requise pour un bâtiment modulaire temporaire. De plus, le bâtiment modulaire temporaire peut être construit sur des cases de stationnement existantes.

### **Article 183 Construction accessoire de fermette ou de cabane à sucre**

Une construction accessoire de fermette ou de cabane à sucre doit respecter les dispositions suivantes :

- 1) Servir uniquement pour un usage du groupe « Habitation (H) »;
- 2) Servir uniquement pour un usage additionnel de fermette ou de cabane à sucre;
- 3) Être localisé dans une cour avant secondaire, latérale ou arrière;
- 4) Respecter la marge avant secondaire indiquée pour le bâtiment principal à la grille des spécifications;
- 5) Être localisée à une distance minimale de 15 mètres des lignes de terrain pour une fermette et huit mètres des lignes de terrain pour une cabane à sucre;
- 6) Être à une distance minimale de trois mètres de tout bâtiment principal et accessoire;
- 7) Avoir une superficie maximale de 100 mètres carrés;
- 8) Avoir une hauteur maximale de huit mètres, sans jamais dépasser la hauteur du bâtiment principal.

#### [PR-0351-008, avis de motion, 2026-05-04](#)

Une construction accessoire de fermette ou de cabane à sucre doit respecter les dispositions suivantes :

- 1). — Servir uniquement pour un usage du groupe « Habitation (H) »;
- 2). — Servir uniquement pour un usage additionnel de fermette ou de cabane à sucre;
- 3). — Être localisé dans une cour avant secondaire, latérale ou arrière;
- 4). — Respecter la marge avant secondaire indiquée pour le bâtiment principal à la grille des spécifications;
- 5). — Être localisée à une distance minimale de 15 mètres des lignes de terrain pour une fermette et huit mètres des lignes de terrain pour une cabane à sucre;
- 6). — Être à une distance minimale de trois mètres de tout bâtiment principal et accessoire;
- 7). — Avoir une superficie maximale de 100 mètres carrés;
- 8). — Avoir une hauteur maximale de huit mètres, sans jamais dépasser la hauteur du bâtiment principal.

Une construction accessoire de fermette ou de cabane à sucre doit respecter les dispositions suivantes :

- 1). Lorsque accessoire à un usage du groupe « Habitation (H) », être localisé sur un immeuble où l'usage additionnel « Agriculture urbaine » est autorisé;
- 2). Lorsque accessoire à un usage du groupe « Habitation (H) », être localisé dans une cour avant secondaire, latérale ou arrière;

- 3). Respecter, dans toutes les cours, la marge avant secondaire indiquée pour le bâtiment principal à la grille des spécifications;
- 4). Être à une distance minimale de trois mètres de tout bâtiment principal et accessoire;
- 5). Avoir une superficie maximale de 100 mètres carrés;
- 6). Avoir une hauteur maximale de huit mètres, sans jamais dépasser la hauteur du bâtiment principal si un bâtiment principal est existant sur l'immeuble.

#### **Article 184 Garage pour un usage du groupe « Habitation »**

Un garage doit respecter les dispositions suivantes :

- 1) Un garage isolé est autorisé pour les classes d'usages « H1 – Habitation unifamiliale », « H2 - Habitation bifamiliale » et « H3 – Habitation trifamiliale », en structure isolée et jumelée;
- 2) Un garage intégré ou attenant est autorisé pour un usage du groupe « Habitation (H) »;
- 3) Le garage doit permettre en tout temps le stationnement du ou des véhicules des occupants et avoir une dimension intérieur minimale de trois mètres de largeur par 6 mètres de longueur;
- 4) Un seul garage isolé et un seul garage attenant ou intégré sont autorisés;
  - a) Nonobstant ce qui précède, il est permis d'avoir plus d'un garage intégré pour les classes d'usages « H4 – Habitation multifamiliale (4 à 8 logements) » et « H5 – Habitation multifamiliale (9 logements et plus) ».
- 5) La hauteur maximale d'une porte de garage est de 2,75 m. Malgré ce qui précède, la hauteur maximale d'une porte de garage est de 4,25 mètres à l'extérieur du périmètre urbain, conditionnellement à ce que le terrain soit d'une superficie minimale de 3 000 mètres carrés;
- 6) Un garage doit être accessible par une allée d'accès et celle-ci doit être laissée libre à la circulation en tout temps.

Un garage isolé doit respecter les dispositions suivantes :

- 1) Être localisé dans une cour avant secondaire, latérale ou arrière;
- 2) Être situé à au moins 1,2 mètre de la limite de propriété et à trois mètres du bâtiment principal et accessoire;
- 3) Respecter la marge avant secondaire indiquée à la grille des spécifications;
- 4) Malgré ce qui précède, un garage isolé est permis en cour avant à l'extérieur du périmètre d'urbanisation, conditionnellement à ce qu'il ne soit pas localisé devant la façade du bâtiment principal, que le terrain soit d'une superficie minimale de 3 000 mètres carrés et de respecter la marge avant indiquée à la grille des spécifications;
- 5) La hauteur maximale des murs extérieurs est de 3,5 mètres. Malgré ce qui précède, la hauteur maximale des murs extérieurs est de cinq mètres à l'extérieur du périmètre d'urbanisation, conditionnellement à ce que le terrain soit d'une superficie minimale de 3 000 mètres carrés;
- 6) La hauteur du garage isolé doit être inférieure ou égale à celle du bâtiment principal;

- 7) La superficie maximale autorisée est de 100 mètres carrés, sans dépasser la superficie d'implantation au sol du bâtiment principal.

Un garage attenant ou intégré doit respecter les dispositions suivantes :

- 1) Respecter les marges prescrites à la grille des spécifications;
- 2) La superficie d'un garage attenant ou intégré ne doit pas être supérieure à celle du bâtiment principal, excluant le garage attenant ou intégré. Cette disposition ne s'applique pas pour un garage souterrain ou aménagé en sous-sol;
- 3) L'un des murs d'un garage attenant doit être mitoyen sur au moins 50 % avec un mur du bâtiment principal.

#### **Article 185 Garage ou entrepôt pour un usage autre que « Habitation »**

Un garage ou un entrepôt doit respecter les dispositions suivantes :

- 1) Servir uniquement pour un usage autre qu'un usage du groupe « Habitation (H) »;
- 2) Être localisé dans une cour avant secondaire, latérale ou arrière;
- 3) Respecter la marge avant secondaire indiquée à la grille des spécifications;
- 4) Être localisé à une distance minimale de trois mètres des lignes de terrain;
- 5) Être à une distance minimale de cinq mètres de tout bâtiment principal et trois mètres de toute construction accessoire, si non attenant;
- 6) Pour un usage des groupes « Récréation (R) », « Public, institutionnel et communautaire (P) », « Commerce et service (C) », « Industrie (I) » et « Équipement de service public (E) », la superficie au sol totale des garages et entrepôts ne doit pas dépasser celle du bâtiment principal;
- 7) La hauteur d'un garage ou d'un entrepôt n'excède pas la hauteur du bâtiment principal;
- 8) Un nombre maximal de deux garages ou entrepôts est autorisé par terrain.

#### **Article 186 Kiosque destiné à la vente de produits agricoles**

Un kiosque destiné à la vente de produits agricoles doit respecter les dispositions suivantes :

- 1) Servir uniquement pour les usages du groupe « Agriculture (A) »;
- 2) Un kiosque destiné à la vente de produits agricoles est autorisé dans toutes les cours;
- 3) Un kiosque destiné à la vente de produits agricoles doit être situé à une distance minimale de :
  - a) Trois mètres de toute ligne de terrain;
  - b) Trois mètres d'un bâtiment principal;
- 4) Le nombre de kiosques destiné à la vente de produits agricoles est limité à un par terrain;
- 5) La superficie maximale d'un kiosque destiné à la vente de produits agricoles ne peut pas excéder 20 mètres carrés.

#### **Article 187 Niche**

Une niche doit respecter les dispositions suivantes :

- 1) Servir uniquement pour tous les usages du groupe « Habitation (H) »;
- 2) Une niche est autorisée dans les cours latérales et arrière et dans la cour avant secondaire, dans le cas d'un terrain transversal et d'angle transversal;
- 3) Une niche doit être située à une distance minimale de 0,6 mètre d'une ligne latérale ou arrière et trois mètres d'une ligne avant secondaire;
- 4) Un nombre maximal de deux niches est autorisé par terrain;
- 5) Une niche doit respecter une hauteur maximale de 1,5 mètre;
- 6) La superficie maximale d'une niche est fixée à deux mètres carrés.

### **Article 188 Pavillon de piscine et pavillon de jardin**

Un pavillon de piscine ou un pavillon de jardin doit respecter les dispositions suivantes :

- 1) Un pavillon est autorisé pour tous les usages;
- 2) Un pavillon est autorisé dans les cours avant secondaire, latérales et arrière;
- 3) Un pavillon doit être situé à une distance minimale de 0,6 mètre d'une ligne de terrain latérale ou arrière et trois mètres d'une ligne avant secondaire;
- 4) Un pavillon isolé doit être situé à une distance minimale d'un mètre du bâtiment principal, d'une construction accessoire, sauf lorsqu'il est adossé à ceux-ci;
- 5) Un seul pavillon de piscine et un seul pavillon de jardin sont autorisés par terrain;
- 6) Un pavillon doit respecter une hauteur maximale de quatre mètres, mesurée au faite du toit.

Un pavillon de jardin desservant un usage du groupe « Public, institutionnel et communautaire (P) » doit respecter les dispositions suivantes :

- 1) Un pavillon de jardin est autorisé dans toutes les cours;
- 2) Un pavillon doit être situé à une distance minimale de 1,5 mètre d'une ligne de terrain;
- 3) Un pavillon doit être situé à une distance minimale d'un mètre du bâtiment principal, d'une construction accessoire ou d'un équipement accessoire;
- 4) Un pavillon doit respecter une hauteur maximale de quatre mètres, mesurée au faite du toit.

[PR-0351-008, avis de motion, 2026-05-04](#)

Un pavillon de piscine ou un pavillon de jardin doit respecter les dispositions suivantes:-

- 1). — Un pavillon est autorisé pour tous les usages;
- 2). — Un pavillon est autorisé dans les cours avant secondaire, latérales et arrière;
- 3). — Un pavillon doit être situé à une distance minimale de 0,6 mètre d'une ligne de terrain latérale ou arrière et trois mètres d'une ligne avant secondaire;
- 4). — Un pavillon isolé doit être situé à une distance minimale d'un mètre du bâtiment principal, d'une construction accessoire, sauf lorsqu'il est adossé à ceux-ci;

5). — Un seul pavillon de piscine et un seul pavillon de jardin sont autorisés par terrain;

6). — Un pavillon doit respecter une hauteur maximale de quatre mètres, mesurée au faite du toit.

Un pavillon de jardin desservant un usage du groupe « Public, institutionnel et communautaire (P) » doit respecter les dispositions suivantes :

1). — Un pavillon de jardin est autorisé dans toutes les cours;

2). — Un pavillon doit être situé à une distance minimale de 1,5 mètre d'une ligne de terrain;

3). — Un pavillon doit être situé à une distance minimale d'un mètre du bâtiment principal, d'une construction accessoire ou d'un équipement accessoire;

4). — Un pavillon doit respecter une hauteur maximale de quatre mètres, mesurée au faite du toit.

Un pavillon de piscine ou un pavillon de jardin doit respecter les dispositions suivantes :

1). Un pavillon est autorisé pour tous les usages;

2). Un pavillon est autorisé dans toutes les cours sauf pour les usages du groupe « Habitation (H) » à la condition d'être implanté hors des marges avant et avant secondaires;

3). Pour un usage du groupe « Habitation (H) », un pavillon est autorisé dans les cours avant secondaire, latérales et arrière les cours avant secondaire, latérales et arrière;

4). Un pavillon doit être situé à une distance minimale de 0,6 mètre d'une ligne de terrain latérale ou arrière et hors des marges avant et avant secondaires;

5). Un pavillon isolé doit être situé à une distance minimale d'un mètre du bâtiment principal, d'une construction accessoire, sauf lorsqu'il est attenant à ceux-ci;

6). Pour un usage du groupe « Habitation (H) », un seul pavillon de piscine et un seul pavillon de jardin sont autorisés par terrain;

7). Un pavillon doit respecter une hauteur maximale de quatre mètres, mesurée au faite du toit.

## **Article 189 Pergola**

Une pergola doit respecter les dispositions suivantes :

1) Une pergola est autorisée pour tous les usages;

2) Une pergola est autorisée dans toutes les cours;

3) Une pergola doit être localisée à une distance minimale de 1,5 mètre de toutes les lignes de terrain;

4) Une seule pergola est autorisée par terrain;

5) La hauteur maximale est fixée à 4,5 mètres, calculée à partir du niveau adjacent du sol;

6) La longueur maximale d'un côté est fixée à cinq mètres;

- 7) Les matériaux autorisés pour une pergola sont :
- a) Le bois;
  - b) Le polychlorure de vinyle (PVC);
  - c) Le métal galvanisé ou prépeint;
  - d) Dans le cas des colonnes de pergolas, celles-ci peuvent également être en béton ou en maçonnerie.

[PR-0351-008, avis de motion, 2026-05-04](#)

Une pergola doit respecter les dispositions suivantes :

- 1). — Une pergola est autorisée pour tous les usages;
- 2). — Une pergola est autorisée dans toutes les cours;
- 3). — Une pergola doit être localisée à une distance minimale de 1,5 mètre de toutes les lignes de terrain;
- 4). — Une seule pergola est autorisée par terrain;
- 5). — La hauteur maximale est fixée à 4,5 mètres, calculée à partir du niveau adjacent du sol;
- 6). — La longueur maximale d'un côté est fixée à cinq mètres;
- 7). — Les matériaux autorisés pour une pergola sont :
  - a). — Le bois;
  - b). — Le polychlorure de vinyle (PVC);
  - c). — Le métal galvanisé ou prépeint;
  - d). — Dans le cas des colonnes de pergolas, celles-ci peuvent également être en béton ou en maçonnerie.

Une pergola doit respecter les dispositions suivantes :

- 1). Une pergola est autorisée pour tous les usages;
- 2). Une pergola est autorisée dans toutes les cours;
- 3). Une pergola doit être localisée à une distance minimale de 1,5 mètre de toutes les lignes de terrain;
- 4). Pour un usage du groupe « Habitation (H) », une seule pergola est autorisée par bâtiment principal;
- 5). La hauteur maximale est fixée à 4,5 mètres, calculée à partir du niveau adjacent du sol;
- 6). La longueur maximale d'un côté est fixée à cinq mètres;
- 7). Les matériaux autorisés pour une pergola sont :
  - a). Le bois;
  - b). Le polychlorure de vinyle (PVC);

- c). Le métal galvanisé ou prépeint;
- d). Dans le cas des colonnes de pergolas, celles-ci peuvent également être en béton ou en maçonnerie

### **Article 190 Poulailier et parquet**

Un poulailler et parquet doit respecter les dispositions suivantes :

- 1) Un poulailler et un parquet est autorisé pour tous les groupes d'usages;
- 2) Un poulailler et parquet est autorisé dans les cours latérales et arrière et dans la cour avant secondaire, dans le cas d'un terrain transversal et d'angle transversa et sur un toit plat;
- 3) Un poulailler, un parquet ou une remise utilisée comme poulailler doit être situé à une distance minimale de 0,6 mètre d'une ligne latérale ou arrière et trois mètres d'une ligne avant secondaire;
- 4) Un poulailler doit comporter un parquet extérieur;
- 5) Une remise peut être utilisée comme poulailler, selon les dispositions prévues au présent règlement;
- 6) Un seul poulailler et parquet sont autorisés par terrain;
- 7) Lorsqu'un poulailler et son parquet sont implantés dans la cour avant secondaire ou latérale, ceux-ci doivent être camouflés par une haie ou une clôture opaque, afin de ne pas être visibles de la rue;
- 8) Un poulailler et un parquet doivent être situés à la distance minimale prévue à la réglementation provinciale concernant les installations de prélèvement d'eau souterraine (puits);
- 9) La hauteur maximale permise pour un poulailler ou pour une remise utilisée comme un poulailler est celle qui s'applique à une remise et la hauteur maximale de la clôture du parquet est fixée à 1,8 mètre;
- 10) La superficie maximale d'un poulailler et du parquet extérieur est fixée à 10 mètres carrés;

### **Article 191 Remise et espace de rangement fermé**

Une remise ou un rangement fermé doit respecter les dispositions suivantes :

- 1) Une remise est autorisée pour les groupes d'usages suivants :
  - a) « Habitation (H) »;
  - b) « Commerce et service (C) »;
  - c) « Public, institutionnel et communautaire (P) »;
  - d) « Récréation (R) »;
  - e) « Équipement de service public (E) »;
- 2) Une remise est autorisée dans les cours avant secondaire, latérales et arrière;

- 3) Une remise isolée du bâtiment principal doit être située à une distance minimale de 0,6 mètre d'une ligne latérale ou arrière et trois mètres d'une ligne avant secondaire;
- 4) Une remise attenante au bâtiment principal doit être située à une distance minimale de 1,5 mètre d'une ligne de terrain;
- 5) Une remise doit être située à une distance minimale de trois mètres du bâtiment principal, sauf lorsque la remise est attenante au bâtiment principal;
- 6) Une seule remise est autorisée par terrain;

[PR-0351-008, avis de motion, 2026-05-04](#)

- 6). Une seule remise est autorisée par terrain;
- 6). Pour les usages du groupe « Habitation (H) », une seule remise est autorisée par bâtiment principal;
- 7) Une remise peut contenir les installations et les équipements servant à une piscine;
- 8) Une remise doit respecter une hauteur maximale de trois mètres pour un toit plat et de quatre mètres pour un toit en pente mesurée au faite du toit, sans dépasser la hauteur du bâtiment principal;
- 9) Dans le cas des classes d'usages « H1 – Habitation unifamiliale », « H2 - Habitation bifamiliale » et « H3 – Habitation trifamiliale », une remise est assujettie au respect des superficies suivantes :
  - a) La superficie ne doit pas excéder 20 mètres carrés;
- 10) Dans le cas des classes d'usages « H4 – Habitation multifamiliale (4 à 8 logements) », « H5 – Habitation multifamiliale (9 logements et plus) » et « H6 – Habitation collective », une remise est assujettie au respect des superficies suivantes :
  - a) La superficie autorisée est de 40 mètres carrés;
- 11) La distance minimale du débord de toit d'une remise par rapport à une ligne de terrain est fixée à 0,3 mètre;
- 12) Pour tous les usages du groupe « Habitation (H) », un espace de rangement fermé d'une superficie maximale de trois mètres carrés est autorisé sur les galeries et les balcons attenants au mur arrière du bâtiment principal.
- 13) La hauteur d'une remise ou d'un espace de rangement fermé n'excède pas la hauteur du bâtiment principal.

[\[Règl. 0351-004, art. 22, 2026-02-25\]](#)

### **Article 192 Serre-domestique, commerciale et communautaire**

Une serre doit respecter les dispositions suivantes :

- 1) Serre domestique
  - a) Servir uniquement pour un usage des classes d'usages « H1 – Habitation unifamiliale » et « H2 - Habitation bifamiliale »;

- b) Une serre domestique est autorisée dans les cours avant secondaire, latérales et arrière et un toit plat;
- c) Une serre occupant plus de 40 % de la superficie du toit d'un bâtiment est considérée comme un étage;
- d) Seules les serres sans éclairage sont autorisées, sauf si des dispositifs d'atténuation et de contrôle lumineux permettent d'éviter toute émission directe de lumière vers les propriétés voisines;
- e) Une serre domestique doit être située à une distance minimale de 1,5 mètre d'une ligne latérale ou arrière et trois mètres d'une ligne avant secondaire. Dans le cas d'une serre située sur un toit, ces distances s'appliquent lorsqu'il s'agit d'un bâtiment jumelé ou contigu. Pour un bâtiment isolé, les marges prescrites au bâtiment principal s'appliquent à la serre;
- f) Le nombre de serres domestiques autorisé est limité à un par terrain;
- g) Une serre domestique isolée doit être située à une distance minimale de trois mètres du bâtiment principal sauf lorsqu'elle est attenante au bâtiment principal;
- h) Une serre domestique au sol doit respecter une hauteur maximale de quatre mètres, mesurée au faite du toit. La hauteur maximale d'une serre sur un toit est de trois mètres;
- i) La superficie maximale d'une serre domestique est fixée à 20 mètres carrés;
- j) Une serre domestique doit être composée d'une structure de bois traité ou de métal traité contre la corrosion et recouverte de matériaux rigides (verre, polycarbonate, acrylique) et/ou de matériaux souples, transparents ou translucides;
- k) Un abri piétonnier ou d'auto temporaire ou autre structure similaire ne doit, en aucun temps, servir de serre domestique.

## 2) Serre commerciale

- a) Servir uniquement pour un usage des groupes d'usages « Commerce et service (C) » et « Industrie (I) »;
- b) Une serre commerciale est autorisée dans les cours avant secondaires, les cours latérales, les cours arrière ainsi que sur un toit plat;
- c) Une serre commerciale sur un toit doit respecter les dispositions suivantes :

Une serre occupant plus de 40 % de la superficie du toit d'un bâtiment est considérée comme un étage;

Lorsque la serre est dotée d'un système d'éclairage, elle doit être située à au moins 100 mètres d'un terrain situé dans une zone où un usage principal du groupe « Habitation (H) » est autorisé;

- d) Si la serre commerciale est dotée d'un système d'éclairage, des dispositifs doivent empêcher la transmission directe du flux lumineux vers les propriétés voisines;

- e) Une serre commerciale doit être située à une distance minimale de 1,5 mètre d'une ligne latérale ou arrière et trois mètres d'une ligne avant secondaire. Dans le cas d'une serre située sur un toit, ces distances s'appliquent lorsqu'il s'agit d'un bâtiment jumelé ou contigu. Pour un bâtiment isolé, les marges prescrites au bâtiment principal s'appliquent à la serre;
  - f) Une serre commerciale isolée doit être située à une distance minimale de trois mètres du bâtiment principal sauf lorsqu'elle est attenante au bâtiment principal;
  - g) Une serre commerciale doit être composée d'une structure de bois traité ou de métal traité contre la corrosion et recouverte de matériaux rigides (verre, polycarbonate, acrylique) et/ou de matériaux souples, transparents ou translucides;
- 3) Serre communautaire
- a) Servir uniquement pour un usage des classes d'usages « H3 – Habitation trifamiliale », « H4 – Habitation multifamiliale (4 à 8 logements) », « H5 – Habitation multifamiliale (9 logements et plus) », « H6 – Habitation collective » et du groupe d'usages « Public, institutionnel et communautaire (P) »;
  - b) Une serre communautaire est autorisée dans les cours avant secondaires, les cours latérales, les cours arrière ainsi que sur un toit plat;
  - c) Une serre communautaire doit être située à une distance minimale de 1,5 mètre d'une ligne latérale ou arrière et trois mètres d'une ligne avant secondaire. Dans le cas d'une serre située sur un toit, ces distances s'appliquent lorsqu'il s'agit d'un bâtiment jumelé ou contigu. Pour un bâtiment isolé, les marges prescrites au bâtiment principal s'appliquent à la serre;
  - d) Le nombre de serres communautaire autorisé est limité à un par terrain;
  - e) Une serre communautaire isolée doit être située à une distance minimale de trois mètres du bâtiment principal sauf lorsqu'elle est attenante au bâtiment principal;
  - f) Une serre domestique au sol doit respecter une hauteur maximale de quatre mètres, mesurée au faite du toit. La hauteur maximale d'une serre sur un toit est de trois mètres;
  - g) La superficie maximale d'une serre communautaire est fixée à 25 mètres carrés. Une serre occupant plus de 40 % de la superficie du toit d'un bâtiment est considérée comme un étage;
  - h) Seules les serres sans éclairage sont autorisées, sauf si des dispositifs d'atténuation et de contrôle lumineux permettent d'éviter toute émission directe de lumière vers les propriétés voisines;
  - i) Une serre domestique doit être composée d'une structure de bois traité ou de métal traité contre la corrosion et recouverte de matériaux rigides (verre, polycarbonate, acrylique) et/ou de matériaux souples, transparents ou translucides;
  - j) Un abri piétonnier ou d'auto temporaire ou autre structure similaire ne doit, en aucun temps, servir de serre communautaire.

**Article 193      Solarium**

Un solarium attenant au bâtiment principal doit respecter les dispositions suivantes :

- 1) Un solarium est autorisé pour tous les usages;
- 2) Un solarium est autorisé dans les cours avant secondaire, latérales et arrière;
- 3) Un solarium doit être situé à une distance minimale de 1,5 mètre d'une ligne latérale ou arrière et trois mètres d'une ligne avant secondaire;
- 4) Le solarium doit être attenant au bâtiment principal;
- 5) Le solarium ne peut pas être utilisé comme pièce habitable;
- 6) Deux solariums sont autorisés par terrain;
- 7) La superficie de chaque mur d'un solarium, donnant sur l'extérieur, est composée d'au moins 50 % de surface vitrée, de matériau transparent ou translucide rigide;
- 8) Avoir une saillie maximale de :
  - a) Mur avant secondaire : quatre mètres;
  - b) Mur latéral : quatre mètres;
  - c) Mur arrière : cinq mètres.

Lorsque le solarium est adjacent à un mur brisé, il est permis de mesurer la saillie autorisée à partir de la partie du mur adjacent la plus avancée.

#### **Article 194 Toit-terrasse**

Un toit-terrasse doit respecter les dispositions suivantes :

- 1) Un toit-terrasse est autorisé pour tous les usages;
- 2) Un toit-terrasse doit être implanté à au moins 1,5 mètre du périmètre du toit ou du parapet, à l'exception d'une habitation unifamiliale;
- 3) Un garde-corps ou un écran visuel destiné à un toit-terrasse doit être d'une hauteur maximale de 2,5 mètres.

#### **Article 195 Véranda**

Une véranda attenante au bâtiment principal doit respecter les dispositions suivantes :

- 1) Une véranda est autorisée pour tous les usages;
- 2) Une véranda est autorisée dans les cours avant secondaire, latérales et arrière;
- 3) Une véranda doit être située à une distance minimale de 1,5 mètre d'une ligne latérale ou arrière et trois mètres d'une ligne avant secondaire;
- 4) La véranda doit être attenante au bâtiment principal;
- 5) La véranda ne peut pas être utilisée comme pièce habitable;
- 6) Deux vérandas sont autorisées par terrain;
- 7) Chacun des murs d'une véranda doit être ouvert dans une proportion minimale de 50 %. Les ouvertures sont munies de moustiquaires;

- 8) Les saillies maximales permises pour les vérandas sont les suivantes, selon le mur auquel la véranda est adjacente. Lorsque la véranda est adjacente à un mur brisé, il est permis de mesurer la saillie autorisée à partir de la partie du mur adjacent la plus avancée :
- a) Mur avant secondaire : trois mètres;
  - b) Mur latéral : trois mètres;
  - c) Mur arrière : cinq mètres.

**Article 196 Construction accessoire destinée à un usage du groupe d'usages « Agriculture (A) »**

Une construction accessoire destinée à un usage de groupe d'usages « Agriculture (A) » doit respecter les dispositions suivantes :

- 1) À moins d'indication contraire, un bâtiment doit respecter les marges prescrites à la grille des usages et des normes.

**Article 197 Autre construction accessoire pour un usage autre que « Habitation (H) »**

Une construction accessoire non spécifiquement définie à la présente section doit respecter les dispositions suivantes :

- 1) Une construction accessoire non spécifiquement définie est autorisée pour les usages autres que « Habitation (H) »;
- 2) Une construction accessoire non spécifiquement définie est autorisée dans les cours arrière;

[PR-0351-008, avis de motion, 2026-05-04](#)

2). — Une construction accessoire non spécifiquement définie est autorisée dans les cours arrière;

2). Une construction accessoire non spécifiquement définie est autorisée dans les cours arrière si un bâtiment principal est présent sur l'immeuble. En l'absence d'un bâtiment principal, la construction doit, dans toutes les cours, la marge avant secondaire indiquée pour le bâtiment principal à la grille des spécifications;

3) Une construction accessoire non spécifiquement définie doit être localisée à une distance minimale de 1,5 mètre de toutes les lignes de terrain.

4) La hauteur d'une construction accessoire non spécifiquement définie n'excède pas la hauteur du bâtiment principal;

[PR-0351-008, avis de motion, 2026-05-04](#)

4). — La hauteur d'une construction accessoire non spécifiquement définie n'excède pas la hauteur du bâtiment principal;

4). Avoir une hauteur maximale de huit mètres, sans jamais dépasser la hauteur du bâtiment principal si un bâtiment principal est existant sur l'immeuble.

## Section 7 Équipements accessoires

### Article 198 Antenne et bâti d'antenne

Une antenne ou un bâti d'antenne doit respecter les dispositions suivantes :

- 1) Une antenne ou un bâti d'antenne est autorisé pour tous les usages;
- 2) Une antenne ou un bâti d'antenne attachée au bâtiment principal est autorisé dans les cours latérales et arrière;
- 3) Une antenne ou un bâti d'antenne isolé est autorisé dans les cours arrière;
- 4) Une antenne ou un bâti d'antenne doit être localisé à une distance minimale de 1,5 mètre de toutes les lignes de terrain.

### Article 199 Boîte de dons

Une boîte de dons doit respecter les dispositions suivantes :

- 1) Une boîte de dons est autorisée uniquement pour un usage du groupe « Commerce et services (C) » ou du groupe « Public, institutionnel et communautaire (P) »;
- 2) Une boîte de don est autorisée dans toutes les cours et doit respecter les distances minimales d'une ligne de terrain suivantes :
  - a) 10 mètres d'une ligne avant ou avant secondaire;
  - b) 1 mètre d'une ligne latérale ou arrière;
- 3) Une boîte de dons doit servir à déposer des vêtements et d'autres petits articles usagés à des fins de réutilisation;
- 4) Au plus, trois boîtes de dons sont autorisées par terrain;
- 5) Les dimensions du conteneur servant de boîte de dons ne doivent pas excéder :
  - a) 1,5 mètre de largeur et de profondeur si ce conteneur n'est pas semi-enfoui;
  - b) 1,7 mètre de diamètre si ce conteneur semi-enfoui;
- 6) La boîte de dons doit être exempte de rouille et de graffitis et aucun article ne doit se situer à l'extérieur;
- 7) L'exploitant de la boîte de dons doit afficher le nom, le numéro de téléphone et l'adresse de l'exploitant sur la face du conteneur où est située la porte servant au dépôt.

### Article 200 Bonbonne et réservoir

Une bonbonne ou un réservoir pour usage « Habitation (H) » doit respecter les dispositions suivantes :

- 1) Est autorisé pour tous les usages du groupe « Habitation (H) »;
- 2) Être implantés dans les cours avant secondaires, latérales et arrière;
- 3) Être situés à une distance minimale d'un mètre de toute ligne de terrain;
- 4) Ne doit pas être visible depuis une voie de circulation;

- 5) Respecter les normes édictées aux codes provinciaux applicables, ou de tout autre code, lois ou règlements applicables en l'espèce.

#### **Article 201 Bonbonnes et réservoirs pour les usages autres que « Habitation (H) » et silos**

Une bonbonne ou un réservoir pour les usages autres « Habitation (H) » et les silos doivent respecter les dispositions suivantes:

- 1) Les silos sont autorisés pour les usages autres que « Habitation (H) »;
- 2) Une bonbonne ou un réservoir pour les usages autres que « Habitation (H) » et les silos sont autorisés dans les cours latérales et arrière pour un usage autre que « Agriculture (A) »;
- 3) Une bonbonne ou un réservoir pour les usages autres que « Habitation (H) » et les silos sont autorisés dans toutes les cours pour les usages « Agriculture (A) »;
- 4) Une bonbonne ou un réservoir pour les usages autres que « Habitation (H) » et les silos doivent être situés à une distance minimale de trois mètres de toute ligne de terrain;
- 5) Une bonbonne ou un réservoir pour les usages autres que « Habitation (H) » et les silos doivent être situés à une distance égale à leur hauteur des limites d'une zone autorisant un usage du groupe résidentiel pour un silo ou un réservoir d'un usage autre que « Agriculture (A) »;
- 6) Respecter les normes édictées aux codes provinciaux applicables, ou de tout autre code, lois ou règlements applicables en l'espèce.

#### **Article 202 Capteur énergétique solaire**

Un capteur énergétique de type solaire doit respecter les dispositions suivantes :

- 1) Un capteur énergétique de type solaire est autorisé pour tous les usages;
- 2) Un capteur énergétique de type solaire est autorisé dans les cours latérales et arrière;
- 3) Le nombre maximal de capteurs énergétiques de type solaire installés sur une base ou un socle situés sur le terrain est fixé à deux par terrain;
- 4) Le nombre de capteurs énergétiques de type solaire installés sur le toit d'un bâtiment n'est pas limité;
- 5) Un capteur énergétique de type solaire peut être installé sur un bâti indépendant situé sur le terrain ou sur le toit d'un bâtiment principal ou d'une construction accessoire conformément aux normes suivantes :
  - a) Lorsqu'installé sur un bâti indépendant, la hauteur maximale du capteur énergétique ne doit pas excéder deux mètres par rapport au niveau du terrain adjacent et celui-ci doit être implanté à au moins 1,5 mètre d'une ligne de terrain;
  - b) Lorsqu'installé sur le versant du toit donnant face à une rue, le capteur énergétique doit respecter la pente du toit sur lequel il est apposé. Tout fil électrique relié au capteur solaire doit être dissimulé de manière à être non visible à partir de la rue.

#### **Article 203 Capteur énergétique éolien et éolienne domestique**

Un capteur énergétique de type éolien doit respecter les dispositions suivantes :

- 1) Servir uniquement pour les usages du groupe « Agriculture (A) »;

- 2) Être implanté sur un terrain dont la superficie est supérieure à 4 000 mètres carrés;
- 3) Un capteur énergétique de type éolien est prohibé à l'intérieur des corridors paysagers (voir annexe 6);
- 4) Le capteur de type éolien ne doit pas générer un niveau sonore plus grand que 50 dBA<sub>Leq24h</sub> mesuré à la limite du terrain;
- 5) L'alimentation électrique doit être souterraine;
- 6) Un capteur énergétique de type éolien doit être propre, bien entretenu et ne présenter aucune pièce délabrée ou démantelée.

Une éolienne domestique doit respecter les dispositions suivantes :

- 1) Servir uniquement pour la classe d'usages « H1 – Habitation unifamiliale »;
- 2) Être rattachée à un bâtiment sur une façade arrière;
- 3) Respecter une hauteur maximale de 12m calculé à partir du niveau moyen du sol;
- 4) Le diamètre du rotor ne doit pas dépasser 2 m;
- 5) Une seule éolienne domestique est autorisée par terrain.

#### **Article 204 Corde à linge**

Une corde à linge doit respecter les dispositions suivantes :

- 1) Servir uniquement aux classes d'usages « H1 – Habitation unifamiliale », « H2 - Habitation bifamiliale », « H3 – Habitation trifamiliale » et « H4 – Habitation multifamiliale » de quatre logements ou moins;
- 2) Une corde à linge doit être localisée dans une cour arrière.

#### **Article 205 Écran visuel**

Un écran visuel doit respecter les dispositions suivantes :

- 1) Servir uniquement pour les usages du groupe « Habitation (H) », « Commerce et service (C) » et « Public, institutionnel et communautaire (P) »;
- 2) Un écran visuel est autorisé dans toutes les cours;
- 3) Un écran visuel est autorisé sur les balcons, les galeries, les promenades, les toits-terrasses et les terrasses au pourtour de ces constructions. Toutefois, pour les balcons et les galeries érigés sur un mur faisant face à une rue, un écran visuel est autorisé pour leurs sections latérales seulement;
- 4) La hauteur maximale de l'écran visuel est fixée à 2,5 mètres calculés à partir du palier sur lequel il est installé et la longueur maximale peut correspondre à la saillie de la terrasse, de la promenade, du balcon ou de la galerie. Malgré ce qui précède, la hauteur maximale ne s'applique pas lors de la présence d'un avant-toit attenant au bâtiment principal.

#### **Article 206 Enclos pour animal domestique**

Un enclos pour animal domestique doit respecter les dispositions suivantes :

- 1) Un enclos pour animal domestique est autorisé pour les usages suivants :
  - a) « Habitation (H) »;
  - b) « Commerce et service (C) »;
  - c) « Industrie (I) »;
- 2) Un enclos pour animal domestique est autorisé dans les cours latérales et arrière;
- 3) Un seul enclos pour animal domestique est autorisé par terrain;
- 4) La hauteur maximale d'un enclos pour animal domestique est fixée à deux mètres;
- 5) La superficie maximale d'un enclos pour animal domestique est fixée à 20 mètres carrés;
- 6) Un enclos pour animal domestique doit être fabriqué d'une clôture en mailles de chaîne. Une toiture peut recouvrir en totalité ou en partie cet enclos. La toiture peut être composée du même matériau ou de métal prépeint ou galvanisé ou d'une ombrière. L'abri pour animal domestique ne doit pas servir à des fins d'entreposage.

#### **Article 207 Équipements accessoires d'utilité publique autorisés sur l'ensemble du territoire**

Un équipement accessoire d'utilité publique suivant est autorisé sur l'ensemble du territoire :

- 1) Les abris de transport collectif;
- 2) Les boîtes postales;
- 3) Le mobilier urbain;
- 4) Les accessoires décoratifs;
- 5) Les réservoirs d'eau potable;
- 6) Les réseaux d'égout, d'aqueduc, de système d'éclairage et leurs accessoires;
- 7) Les lignes aériennes, conduites souterraines et équipements accessoires nécessaires aux entreprises de services publics de transport d'énergie et de transmission des communications, les antennes installées sur un mur, une façade, une paroi ou un toit;
- 8) Les stations de pompage;
- 9) Les stationnements publics opérés par la Ville de Saint-Jérôme ou par un organisme de transport collectif.

[PR-0351-010, avis de motion, 2026-04-21](#)

9). Les stationnements publics opérés par la Ville de Saint-Jérôme ou par un organisme de transport collectif. Abrogé

Un équipement accessoire d'utilité publique est autorisé dans toutes les cours.

#### **Article 208 Équipement de jeux**

Un équipement de jeux doit respecter les dispositions suivantes :

- 1) Un équipement de jeux est autorisé pour tous les usages;

- 2) Un équipement de jeux est autorisé dans les cours avant secondaire, latérales et arrière;
- 3) Un équipement de jeux doit être situé à une distance minimale de 1,5 mètre d'une ligne latérale ou arrière et trois mètres d'une ligne avant secondaire;
- 4) La hauteur d'un équipement de jeux ne peut excéder 4,5 mètres.

#### **Article 209 Foyer extérieur**

Un foyer extérieur doit respecter les dispositions suivantes :

- 1) Servir uniquement pour les classes d'usages « H1 – Habitation unifamiliale », « H2 - Habitation bifamiliale » et « H3 – Habitation trifamiliale »;
- 2) Un foyer extérieur est autorisé dans les cours latérales et arrière;
- 3) Les foyers extérieurs doivent être conformes aux dispositions du présent règlement ainsi que celles du *Règlement numéro 0357-000 sur la sécurité incendie de la Ville de Saint-Jérôme*;
- 4) Le nombre de foyers extérieurs autorisé est limité à un par terrain.

#### **Article 210 Garde-manger communautaire en libre-service**

Un garde-manger communautaire en libre-service doit respecter les dispositions suivantes :

- 1) Servir uniquement un usage du groupe « Commerce et services (C) » ou du groupe « Public, institutionnel et communautaire (P) »;
- 2) Un garde-manger communautaire en libre-service est autorisé dans toutes les cours et doit respecter les distances minimales d'une ligne de terrain suivantes :
  - a) 10 mètres d'une ligne avant ou avant secondaire;
  - b) 1 mètre d'une ligne latérale ou arrière;
- 3) Le garde-manger communautaire en libre-service doit servir à déposer des denrées alimentaires non périssables à des fins d'utilisation;
- 4) Un garde-manger communautaire en libre-service est autorisé par terrain;
- 5) Les dimensions du garde-manger communautaire en libre-service ne doivent pas excéder :
  - a) 1,5 mètre de largeur;
  - b) 1 mètre de profondeur;
  - c) 1,83 mètre de hauteur;
- 6) Le garde-manger communautaire en libre-service doit être exempt de rouille et de graffitis et aucun article ne doit se situer à l'extérieur;
- 7) Aucun appareil réfrigéré ne peut être utilisé comme garde-manger libre-service;
- 8) L'exploitant du garde-manger libre-service doit afficher le nom, le numéro de téléphone et l'adresse de l'exploitant sur la face du garde-manger où est située la porte servant au dépôt.

**Article 211 Mobilier urbain et autres équipements paysagers**

L'implantation de mobilier urbain et autres équipements paysagers est autorisée dans toutes les cours et pour tous les usages.

**Article 212 Poste d'essence**

Un poste d'essence doit respecter les normes suivantes :

- 1) Servir uniquement un usage du groupe « Équipement de service public (E) », « Industrie (I) » et de la classe d'usages « C5 – Commerce lourd »;
- 2) Implantation d'un îlot de pompes :
  - a) La limite extérieure de tout îlot doit être située à au moins trois mètres de toute ligne de terrain et du bâtiment principal;
  - b) Les îlots de pompe sont autorisés dans les cours latérales et arrière;
- 3) Îlot de pompe :
  - a) Une unité de distribution doit être montée sur un îlot de béton;
- 4) Marquise au-dessus d'un îlot de pompe :
  - a) Une marquise peut être située à au moins trois mètres de toute ligne de terrain et du bâtiment principal. Malgré ce qui précède, la marquise pourra être prolongée jusqu'au bâtiment principal.

**Article 213 Thermopompe, appareil de climatisation, génératrice ou autre équipement similaire**

Une thermopompe, un appareil de climatisation ou un autre équipement similaire doit respecter les dispositions suivantes :

- 1) Une thermopompe, un appareil de climatisation, une génératrice ou un autre équipement similaire est autorisé pour tous les usages;
- 2) Une thermopompe, un appareil de climatisation, une génératrice ou un autre équipement similaire est autorisé dans les cours avant secondaire, latérales et arrière pour un usage du groupe « Habitation (H) »;
- 3) Une thermopompe, un appareil de climatisation, une génératrice ou un autre équipement similaire est autorisé dans les cours latérales et arrière pour un usage autre que « Habitation (H) »;
- 4) Une thermopompe, un appareil de climatisation, une génératrice ou un autre équipement similaire doit être situé à une distance minimale de 1,5 mètre d'une ligne de terrain;
- 5) Une thermopompe, un appareil de climatisation, une génératrice ou un autre équipement similaire est autorisé pour chaque unité de logement;
- 6) Un maximum de deux thermopompes est autorisé pour chaque unité de logement;

- 7) Une thermopompe, un appareil de climatisation, une génératrice ou un autre équipement similaire ne doit pas être installé sur le toit d'un bâtiment principal, dans le cas des classes d'usages « H1 – Habitation unifamiliale », « H2 - Habitation bifamiliale » et « H3 – Habitation trifamiliale »;
- 8) Une thermopompe desservant une seule unité de logement peut être installée sur un balcon;
- 9) Une thermopompe, un appareil de climatisation, génératrice ou un autre équipement similaire fonctionnant à l'eau et relié au réseau d'aqueduc municipal doit respecter les dispositions du *Règlement numéro 0904-000 sur l'utilisation de l'eau potable et des infrastructures d'égout et d'aqueduc de la Ville de Saint-Jérôme*;

## Section 8 Constructions accessoires temporaires

### Article 214 Abri temporaire

Un abri temporaire doit respecter les dispositions suivantes :

- 1) Un abri temporaire est autorisé pour tous les usages;
- 2) Un abri temporaire est autorisé dans toutes les cours;
- 3) Seuls un abri d'auto, un abri piétonnier et un tambour temporaire sont autorisés;
- 4) Dans tous les cas, il doit y avoir un bâtiment principal sur le terrain pour installer un abri temporaire;
- 5) Un abri temporaire doit être situé sur le même terrain que le bâtiment principal qu'il dessert;
- 6) L'abri doit être installé à une distance minimale de 1,5 mètre du trottoir, d'une piste cyclable, de la bordure et du pavage;
- 7) Un abri temporaire est autorisé du 15 octobre au 15 avril de l'année suivante;
- 8) Seuls sont permis les abris préfabriqués construits d'une structure de métal recouverte d'une toile imperméabilisée ou de polyéthylène tissé et laminé d'une épaisseur minimale de 0,006 millimètre ou un équivalent. Toute réparation devra être faite avec un matériau équivalent quant à sa texture et sa couleur;
- 9) Un abri temporaire doit être propre, bien entretenu et ne présenter aucune pièce délabrée ou démantelée, qu'il s'agisse de la charpente ou de la toile qui la recouvre;
- 10) Un abri temporaire peut être érigé au-dessus de l'allée d'accès conduisant à un stationnement intérieur aux conditions suivantes :
  - a) La hauteur maximale est fixée à 3,5 mètres;
  - b) La longueur maximale est fixée à neuf mètres.

### Article 215 Abri d'auto temporaire

Un abri d'auto temporaire doit respecter les dispositions suivantes :

- 1) Servir uniquement pour les classes d'usages « H1 – Habitation unifamiliale », « H2 - Habitation bifamiliale », « H3 – Habitation trifamiliale », « H4 – Habitation multifamiliale » de quatre logements et les habitations en copropriété d'apparence unifamiliale contiguë;
- 2) Un abri temporaire est autorisé dans toutes les cours. Malgré cette disposition, un abri d'auto temporaire est permis dans la cour avant uniquement lorsque cet abri est perpendiculaire à la rue;
- 3) Le nombre maximal d'abris d'auto temporaires est de deux par terrain;
- 4) Un abri d'auto temporaire doit être installé dans l'aire de stationnement ou dans la voie d'accès;
- 5) La hauteur maximale d'un abri d'auto temporaire est fixée à 3,5 mètres, calculée à partir du niveau du sol adjacent;

- 6) Un abri d'auto temporaire ne doit servir qu'à des fins de stationnement de véhicules routiers au cours de la période autorisée à cet effet et ne doit pas servir à des fins d'entreposage;
- 7) Dans le cas d'un abri d'auto temporaire implanté à 1,5 mètre du pavage de la chaussée, celui-ci doit être pourvu, de chaque côté, d'une ouverture transparente pour sa section la plus rapprochée de la rue.

#### **Article 216 Abri piétonnier et tambour temporaires**

Un abri piétonnier ou un tambour temporaire doit respecter les dispositions suivantes :

- 1) Un abri piétonnier temporaire ou un tambour temporaire est autorisé pour tous les usages;
- 2) Un abri piétonnier temporaire ou un tambour temporaire est autorisé dans toutes les cours;
- 3) Un abri piétonnier ou un tambour temporaire n'est autorisé que sur une galerie, un escalier, une allée piétonne ou un trottoir situé à proximité immédiate d'une ou des entrées du bâtiment principal;
- 4) Un abri piétonnier ou un tambour temporaire ne doit pas nuire à l'accessibilité au bâtiment principal ou à une issue;
- 5) La hauteur maximale d'un abri piétonnier ou d'un tambour temporaire ne doit pas excéder le premier étage du bâtiment principal;
- 6) Un abri piétonnier et un tambour temporaires doivent servir à la protection, contre les intempéries, des entrées du bâtiment principal et ne doivent pas servir à des fins d'entreposage;
- 7) Aucun dispositif de chauffage n'est autorisé dans un abri piétonnier ou dans un tambour temporaire.

#### **Article 217 Conteneur pour l'entreposage temporaire**

Un conteneur pour l'entreposage temporaire doit respecter les dispositions suivantes :

- 1) Le conteneur doit être installé sur un terrain occupé par un usage du groupe « Public, institutionnel et communautaire (P) »;
- 2) Le conteneur est autorisé dans les cours avant secondaire, latérales et arrière;
- 3) Le conteneur doit être situé à l'intérieur des limites de propriété;
- 4) Le conteneur doit être exempt de rouille, d'écriture, de numéro et de dessin sur les parois extérieures apparentes;
- 5) Aucune partie du conteneur ne peut être utilisée à des fins d'habitation;
- 6) Aucune roue ou dispositif de déplacement ne doit être fixé au conteneur.

## Chapitre 4 Aménagement d'un terrain

---

### Section 1 Dispositions générales

#### Article 218 Utilisation des cours

L'aménagement des cours doit respecter les dispositions du présent chapitre.

#### Article 219 Triangle de visibilité

Le triangle de visibilité doit être aménagé selon les dispositions suivantes :

- 1) Un terrain d'angle doit être pourvu d'un triangle de visibilité exempt de tout obstacle d'une hauteur supérieure à 0,7 mètre (plantation, enseigne, clôture, muret, dépôt de neige usée, objet d'aménagement paysager, etc.), à l'exclusion de tout équipement d'utilité publique ou appartenant à un organisme public;
- 2) Le triangle de visibilité doit avoir six mètres de côté au croisement des rues. Ce triangle doit être mesuré à partir du point d'intersection du prolongement des deux lignes de rue et être fermé par une diagonale joignant les extrémités de ces deux droites;
- 3) Malgré ce qui précède, les dispositions relatives au triangle de visibilité ne s'appliquent pas lorsque la marge avant ou avant secondaire est égale ou inférieure à trois mètres et lorsqu'au moins une des rues comporte un trottoir.

#### Article 220 Cour d'école

Une cour d'école doit respecter les dispositions suivantes :

- 1) Une cour d'école est autorisée pour tous les établissements scolaires suivants :
  - a) École préscolaire et maternelle;
  - b) École primaire et secondaire;
- 2) Une cour d'école est autorisée dans toutes les cours;

#### Article 221 Éclairage extérieur

L'éclairage extérieur doit respecter les dispositions suivantes :

- 1) L'éclairage extérieur est autorisé pour tous les usages;
- 2) L'éclairage extérieur est autorisé dans toutes les cours;
- 3) Être utilisé pour éclairer une surface carrossable, une allée ou une aire piétonnière, une aire d'entreposage, une aire d'étalage, un bâtiment ou une construction;
- 4) Un appareil d'éclairage peut être installé sur les murs des bâtiments principaux et accessoires ou être fixé sur poteau;
- 5) Une source lumineuse doit comporter un écran assurant une courbe parfaite du faisceau de lumière par rapport à tout point situé à l'extérieur de la propriété privée, de manière à ce qu'aucun préjudice ne soit causé à la propriété voisine et de façon à ce que la lumière émise par le système d'éclairage ne soit source d'aucun éblouissement sur la voie publique de circulation;

- 6) Un appareil d'éclairage doit être muni de paralumes ou être orienté de manière que les faisceaux lumineux n'excèdent pas les limites du terrain sur lequel il se trouve;
- 7) La lumière d'un système d'éclairage doit être projetée vers le sol;
- 8) Les conduits du système d'éclairage doivent être souterrains.

#### **Article 222 Enclos pour chariot**

Un enclos pour chariot doit respecter les dispositions suivantes :

- 1) Un enclos pour chariot est autorisé pour les usages du groupe « Commerce et service (C) »;
- 2) Un enclos pour chariot est autorisé dans toutes les cours.

#### **Article 223 Mât pour drapeau**

Un mât pour drapeau doit respecter les dispositions suivantes :

- 1) Un mât pour drapeau est autorisé pour les usages :
  - a) « Commerce et service (C) »;
  - b) « Industrie (I) ».
  - c) « Public, institutionnel et communautaire (P) »;
- 2) Un mât pour drapeau est autorisé dans toutes les cours;
- 3) Le nombre maximal de mâts pour drapeau est fixé à trois par terrain;
- 4) La hauteur maximale d'un mât est fixée à neuf mètres, calculée à partir du niveau du sol adjacent et le diamètre maximal de celui-ci est fixé à 15 centimètres;
- 5) Les matériaux autorisés pour un mât de drapeau sont l'aluminium et le métal. Le mât doit être peint ou traité contre la corrosion;
- 6) Les dispositions relatives aux drapeaux sont spécifiées au chapitre relatif à l'affichage du présent règlement.

[\[Règl. 0351-004, art. 23, 2026-02-25\]](#)

#### **Article 224 Objets d'aménagement paysager et jardin d'eau**

Un objet d'aménagement paysager ou un jardin d'eau doit respecter les dispositions suivantes :

- 1) Un objet d'aménagement paysager ou un jardin d'eau est autorisé pour tous les usages;
- 2) Un objet d'aménagement paysager ou un jardin d'eau est autorisé dans toutes les cours;
- 3) Un objet d'aménagement paysager et un jardin d'eau doivent être installés à une distance minimale d'un mètre d'une ligne latérale ou arrière de terrain et à trois mètres d'une ligne de rue;
- 4) Le nombre maximal d'objets d'aménagement paysager est fixé à 10 par terrain;
- 5) Le nombre maximal de jardins d'eau est fixé à trois par terrain;
- 6) La projection au sol maximale d'un objet d'aménagement paysager, à l'exception d'un jardin d'eau, est fixée à trois mètres carrés.

**Article 225 Potager**

Un potager doit respecter les dispositions suivantes :

- 1) Un potager est autorisé pour tous les usages;
- 2) Un potager est autorisé dans toutes les cours et sur un toit plat;
- 3) Un potager doit être localisé à une distance minimale d'un mètre d'une ligne avant et avant secondaire;
- 4) Pour un terrain dont la superficie de la cour avant ou avant secondaire est inférieure à 100 mètres carrés, aucune superficie maximale ne s'applique;
- 5) Pour un terrain dont la superficie de la cour avant ou avant secondaire se situe entre 100 mètres carrés et 299 mètres carrés, une superficie maximale de 75 % de la cour peut être occupée par le potager;
- 6) Pour un terrain dont la superficie de la cour avant ou avant secondaire est de 300 mètres carrés et plus, une superficie maximale de 50 % de la cour peut être occupée par le potager;
- 7) La hauteur maximale des végétaux est fixée à 1,83 mètre;
- 8) La hauteur maximale des structures servant à délimiter les aires de plantation et à retenir la terre est d'un mètre par rapport au niveau du sol;
- 9) Les équipements utilisés pour la culture ne doivent pas excéder la hauteur permise pour les végétaux et ceux qui sont amovibles doivent être retirés lorsqu'ils ne sont pas utilisés.

**Article 226 Patio**

Un patio doit respecter les dispositions suivantes :

- 1) Un patio est autorisé pour tous les usages;
- 2) Un patio est autorisé dans toutes les cours;
- 3) Un patio doit être localisé à une distance minimale de 1,5 mètre des lignes de terrain avant ou avant secondaires.

**Article 227 Poteau de signalisation**

Un poteau de signalisation doit respecter les dispositions suivantes :

- 1) Un poteau de signalisation est autorisé pour les usages :
  - a) « Commerce et service (C) »;
  - b) « Public, institutionnel et communautaire (P) »;
- 2) Un poteau de signalisation est autorisé dans les cours latérales et arrière;
- 3) Un poteau de signalisation doit être localisé à minimum trois mètres des lignes de terrain avant.

**Article 228 Terrain de sport**

Un terrain de sport doit respecter les dispositions suivantes :

- 1) Un terrain de sport est autorisé pour les usages :
  - a) « Habitation (H) »;
  - b) « Industrie (I) »;
  - c) « Public, institutionnel et communautaire (P) »;
  - d) « Récréation (R) »;
- 2) Un terrain de sport est autorisé dans toutes les cours pour les usages du groupe « Industrie (I) »;
- 3) Un terrain de sport est autorisé dans les cours latérales ou arrière pour les usages autres que « Industrie (I) »

Un terrain de sport doit être localisé à une distance minimale de 10 mètres des lignes de terrain avant ou avant secondaires et minimum cinq mètres des lignes de terrain latérales et arrière pour les usages du groupe « Industrie (I) ».

**Article 229 Terrasse**

Une terrasse doit respecter les dispositions suivantes :

- 1) Une terrasse est autorisée pour tous les usages;
- 2) Une terrasse est autorisée dans toutes les cours;
- 3) Une terrasse doit être localisée à une distance minimale de 1,5 mètre des lignes de terrain avant ou avant secondaire.

## Section 2 Végétalisation et plantation

### Article 230 Généralités

Une partie d'un terrain, n'étant pas occupée par le bâtiment principal, une construction ou un équipement accessoire, un boisé, une plantation, une aire destinée à la circulation et au stationnement, doit être végétalisée conformément au présent règlement.

Les travaux relatifs à l'aménagement de terrain doivent être complétés dans les 6 mois suivant l'échéance du permis de construction du bâtiment principal.

L'utilisation de gazon synthétique est interdite comme couvre-sol, à l'exception d'un espace occupé par un équipement de jeux et un terrain de sport pour le groupe d'usages « Public, institutionnel et communautaire (P) ».

### Article 231 Surface végétalisée

La grille des spécifications prévoit pour chaque zone les proportions, exprimées en pourcentage, du terrain et de la cour avant qui doivent être occupées par une surface végétalisée. Le cas échéant, la proportion exigée s'applique distinctement dans chaque cour.

### Article 232 Toit végétalisé

Un toit végétalisé est comptabilisé dans le calcul du pourcentage de surface végétalisée exigé pour un terrain en fonction du ratio établi selon les normes du tableau suivant :

Tableau 30 Ratio de compensation d'un toit végétalisé

Type de toit végétalisé	Ratio de compensation
Toit végétalisé intensif composé d'un substrat d'une épaisseur de plus de 0,3 m	1 m <sup>2</sup> de toit végétalisé correspond à 1 m <sup>2</sup> de surface végétalisée au sol
Toit végétalisé semi-intensif composé d'un substrat d'une épaisseur de 0,15 à 0,3 m	1 m <sup>2</sup> de toit végétalisé correspond à 0,75 m <sup>2</sup> de surface végétalisée au sol
Toit végétalisé extensif composé d'un substrat d'une épaisseur d'au plus 0,15 m	1 m <sup>2</sup> de toit végétalisé correspond à 0,5 m <sup>2</sup> de surface végétalisée au sol

### Article 233 Plantation d'arbres

La grille des spécifications prévoit pour chaque zone les proportions d'arbres, exprimées en unité ou une unité par mètre linéaire, que doivent contenir les terrains et les cours avant et avant secondaire. Le cas échéant, la proportion exigée s'applique distinctement dans chaque cour et doit respecter les dispositions suivantes :

- 1) Lorsque le calcul du nombre d'arbres à planter en vertu du présent règlement donne un résultat fractionnaire, le résultat doit être arrondi à l'unité supérieure;
- 2) Les haies de cèdres ne sont pas comptabilisées dans le calcul du nombre minimal d'arbres requis.

Malgré ce qui précède, lorsque les conditions du terrain ne permettent pas la plantation d'arbres dans les cours avant ou avant secondaire, compte tenu les normes de localisation prévues à l'article 237 (article nommé: Localisation) du présent règlement ou de la présence d'un système individuel d'alimentation en eau potable ou d'un système de traitement des eaux usées, la plantation d'arbres n'est pas requise dans la cour avant ou avant secondaire. Toutefois, le nombre d'arbres exigé sur un terrain demeure applicable

[\[Règl. 0351-004, art. 24, 2026-02-25\]](#)

#### **Article 234 Délais de plantation**

Lorsque la plantation d'arbres est exigée en vertu du présent règlement, celle-ci doit être complétée dans les 6 mois suivant l'échéance du permis ou du certificat d'autorisation. Un arbre, faisant l'objet d'une plantation exigée en vertu du présent règlement, doit :

- 1) Être entretenu de façon à prolonger sa durée de vie;
- 2) Dans l'éventualité où un tel arbre doit être abattu parce qu'il est mort, dangereux ou atteint d'une maladie incurable, il doit être remplacé immédiatement ou à la première période propice à la plantation, soit au printemps ou à l'automne.

Tout arbre requis en vertu du présent règlement doit être un arbre à grand ou moyen déploiement.

#### **Article 235 Taille minimale de plantation**

Un arbre requis doit respecter les dimensions minimales suivantes lors de la plantation :

- 1) Feuillu :
  - a) Cinq centimètres de D.H.P., sur un terrain comprenant uniquement un usage de groupe d'usages « Habitation (H) »;
  - b) Six centimètres de D.H.P., sur un terrain comprenant un usage d'un groupe d'usages autre que « Habitation (H) »;
- 2) Conifère : 2 mètres de hauteur.

#### **Article 236 Plantation prohibée**

Il est interdit de planter un arbre, de l'une des espèces mentionnées ci-après, à moins de 10 mètres d'un bâtiment principal, d'une piscine, de l'emprise d'une rue publique, d'une conduite d'un réseau d'égout sanitaire ou d'égout pluvial, d'une conduite d'un réseau d'aqueduc, d'un puits d'alimentation en eau ou d'une installation d'épuration des eaux usées :

- 1) Érable argenté (*Acer saccharinum*);
- 2) Érable à Giguère (*Acer negundo*);
- 3) Peuplier (*Populus deltoides* et *populus x canadensis*);
- 4) Saule (*Salix alba* et *salix nigra*);
- 5) Tremble (*Populus tremula*).

Dans tous les cas, la plantation de frêne est interdite sur l'ensemble du territoire de la Ville de Saint-Jérôme.

**Article 237 Localisation**

Un arbre doit être planté à une distance minimale de :

- 1) Trois mètres de tout câble et fil électrique ou de câblodistribution, tout en respectant les normes minimales d'Hydro-Québec;
- 2) Trois mètres de tout luminaire de rue;
- 3) Deux mètres d'une borne d'incendie;
- 4) Deux mètres des réseaux d'aqueduc et d'égouts;
- 5) 1,5 mètre d'un raccord-pompier (siamoise);
- 6) 0,5 mètre de l'emprise de rue;
- 7) 1,5 mètre d'une emprise de rue à une intersection, à l'extérieur du triangle de visibilité.

**Article 238 Émondage et élagage**

Un arbre doit être émondé ou élagué de manière que le dégagement sous toutes les branches en respectant les dispositions suivantes :

- 1) Cinq mètres au-dessus de la chaussée d'une rue;
- 2) Cinq mètres au-dessus d'une voie d'accès pour les véhicules du Service de la sécurité incendie exigée par le *Code national de prévention des incendies – Canada (CNPI) 2020*;
- 3) Cinq mètres au-dessus d'un sentier utilitaire sous lequel se trouvent des infrastructures municipales;
- 4) Trois mètres au-dessus d'un trottoir ou d'un sentier utilitaire autre que celui visé aux paragraphes précédents;
- 5) Tout arbre doit être émondé ou élagué selon les dispositions du triangle de visibilité prévues au présent règlement.

**Article 239 Abattage d'arbres**

L'abattage d'un arbre est autorisé dans le cadre de tout projet de développement autorisé à la réglementation municipale et doit respecter les dispositions suivantes :

- 1) Il doit être démontré, à l'aide d'une documentation pertinente, que l'abattage de l'arbre est nécessaire et qu'il est impossible de maintenir l'arbre en place pour réaliser le projet de développement;
- 2) Le plan d'opération cadastrale et la demande officielle d'ouverture de rue doivent être approuvés par la Ville;
- 3) Le plan d'implantation, produit par un professionnel habilité en la matière, doit être approuvé par la Ville et permettre d'évaluer les aires de déboisement nécessaires autour des bâtiments projetés;
- 4) Le plan projet, illustrant les niveaux de terrain existants et projetés de même que les arbres et les groupes d'arbres à protéger, doit être déposé à la Ville.

L'abattage d'arbres est autorisé dans les autres circonstances aux conditions suivantes :

- 1) Il doit être démontré que l'abattage de l'arbre est nécessaire pour réaliser un ouvrage ou une construction autorisée à la réglementation municipale;
- 2) L'arbre est mort ou atteint d'une maladie incurable;
- 3) L'arbre cause des dommages sérieux à la propriété. Ne constituent pas un dommage sérieux les inconvénients normaux liés à la présence d'un arbre, notamment sa dimension, la chute de ramilles, de feuilles, de fleurs, de fruits ou de semences, la présence de racines, la présence d'insectes ou d'animaux, l'ombre, les mauvaises odeurs, l'exsudat de sève ou de miellat ou la libération de pollen;
- 4) L'arbre constitue une nuisance dans le cadre des travaux d'entretien d'une terre en culture à des fins agricoles ou d'une ligne séparatrice de terrains cultivés à des fins agricoles;
- 5) L'arbre est dangereux pour la sécurité ou la santé des citoyens ;
- 6) L'arbre est une nuisance pour la croissance et le bien-être des arbres voisins;
- 7) L'arbre doit être nécessairement abattu dans le cadre de l'exécution de travaux publics.

#### **Article 240 Lutte contre la propagation de l'agrile du frêne**

Tout frêne mort ou dont 30 % et plus des branches sont atteintes de dépérissement doit être abattu durant la période autorisée.

L'abattage ou l'élagage d'un frêne est interdit entre le 1<sup>er</sup> avril et le 1<sup>er</sup> octobre, sauf dans les cas suivants :

- 1) Lorsque l'arbre constitue une nuisance ou cause des dommages à la propriété publique ou privée;
- 2) Lorsque l'arbre est dangereux pour la santé ou la sécurité des citoyens;
- 3) Pour permettre un projet de construction conforme à la réglementation municipale.

Lors de travaux d'abattage ou d'élagage d'un frêne, les résidus doivent être traités selon les périodes suivantes :

- 1) Du 1<sup>er</sup> octobre au 1<sup>er</sup> avril de chaque année :
  - a) Toute bûche ou branche de moins de 20 centimètres de diamètre doit être déchiquetée sur place dans les 10 jours suivant les travaux d'abattage ou d'élagage. La taille des copeaux résultant de ce déchiquetage ne doit pas excéder 2,5 centimètres sur au moins deux de leurs côtés;
  - b) Les résidus dont le diamètre excède 20 centimètres doivent être acheminés à un site de traitement ou à une compagnie de transformation du bois dans les 10 jours suivant les travaux d'abattage ou d'élagage;
- 2) Du 2 avril au 30 septembre :
  - a) Toute bûche ou branche de moins de 20 centimètres de diamètre doit être déchiquetée sur place immédiatement après les travaux d'abattage ou d'élagage. La taille des copeaux résultant de ce déchiquetage ne doit pas excéder 2,5 centimètres sur au moins deux de leurs côtés;

- b) Les résidus dont le diamètre excède 20 centimètres doivent être conservés sur place et être acheminés à un site de traitement ou à une compagnie de transformation du bois entre le 1<sup>er</sup> et le 10 octobre de la même année;
- c) Pour les travaux d'abattage et d'élagage réalisés sur une emprise de rue, dans un parc ou toute autre propriété municipale, les résidus dont le diamètre excède 20 centimètres doivent être acheminés immédiatement à un site de traitement ou à une compagnie de transformation du bois.

## Section 3 Bandes tampons

### Article 241 Généralités

L'exigence d'une bande tampon est prévue à la grille des spécifications. L'aménagement d'une bande tampon doit respecter les dispositions prévues pour le type de bande tampon exigé, comme prévu à la présente section.

Les plantations formant une bande tampon, quelle que soit la strate de végétation (herbacée, arbustive et arborée), doivent être d'espèces indigènes au Québec, à l'exception d'une haie.

Aucun bâtiment principal ne peut être implanté à moins de trois mètres d'une bande tampon.

Si une bande tampon est requise, mais qu'une servitude en empêche l'aménagement total ou partiel, une clôture opaque d'au moins deux mètres de hauteur doit être installée sur toute la longueur concernée.

Une bande tampon n'est pas requise lorsqu'une rive, une plaine inondable, un couvert forestier ou un milieu humide d'intérêt remplissent le rôle de bande tampon.

Un sentier piétonnier d'une largeur maximale de 1,5 mètre est autorisé dans une bande tampon.

Aucun abattage d'arbres, à l'exception d'un arbre mort, atteint d'une maladie incurable, constituant une nuisance ou causant des dommages à la propriété, ni aucune intervention affectant le couvert végétal existant, à l'exception de la plantation d'arbres, l'aménagement d'un sentier et la construction d'une clôture ne sont autorisés. Tout arbre abattu devra être remplacé afin de respecter les exigences du présent article.

### Article 242 Bande tampon de « Type A »

Lorsqu'une bande tampon de « Type A » est exigée à la grille des spécifications, l'aménagement de la bande tampon doit respecter les dispositions suivantes :

Tableau 31 Bande tampon de « Type A »

Sujet	Dispositions
Usage des classes « H3 », « H4 », « H5 » et « H6 »	La bande tampon s'applique le long d'une ligne latérale et arrière d'un terrain lorsqu'elle est adjacente à un terrain où s'exerce ou est autorisé un usage de la classe « H1 ».
Commerce et service (C)	La bande tampon s'applique le long d'une ligne latérale et arrière d'un terrain lorsqu'elle est adjacente à un terrain où s'exerce ou est autorisé un usage des groupes ou classes d'usages suivants : <ul style="list-style-type: none"> <li>« Habitation (H) »;</li> <li>« Public, institutionnel et communautaire (P) ».</li> </ul>
Industrie (I)	La bande tampon s'applique le long d'une ligne latérale et arrière d'un terrain lorsqu'elle est adjacente à un terrain où s'exerce ou est autorisé un usage des groupes ou classes d'usages suivants : <ul style="list-style-type: none"> <li>« Habitation (H) »;</li> <li>« Public, institutionnel et communautaire (P) ».</li> </ul>

Sujet	Dispositions
Public, institutionnel et communautaire (P) Récréation (R) Équipement de service public (E)	La bande tampon s'applique le long d'une ligne latérale et arrière d'un terrain lorsqu'elle est adjacente à un terrain où s'exerce ou est autorisé un usage du groupe « Habitation (H) ».
Largeur minimale	Selon la prescription de la grille des spécifications.
Aménagement et plantation	La bande tampon doit obligatoirement comporter une clôture opaque, une haie dense, ou une combinaison des deux, afin de constituer un écran visuel complet. La hauteur minimale de cet aménagement est fixée à 1,5 m et celui-ci doit s'étendre sur toute la longueur concernée.

### Article 243 Bande tampon de « Type B »

Lorsqu'une bande tampon de « Type B » est exigée à la grille des spécifications, l'aménagement de la bande tampon doit respecter les dispositions suivantes :

Tableau 32 Bande tampon de « Type B »

Sujet	Dispositions
Usage des classes « H5 » ou « H6 » comptant plus de 40 logements ou chambres	La bande tampon s'applique le long d'une ligne latérale et arrière d'un terrain lorsqu'elle est adjacente à un terrain où s'exerce ou est autorisé un usage de la classe « H1 ».
Commerce et service (C)	La bande tampon s'applique le long d'une ligne latérale et arrière d'un terrain lorsqu'elle est adjacente à un terrain où s'exerce ou est autorisé un usage des groupes ou classes d'usages suivants : <ul style="list-style-type: none"> <li>• « Habitation (H) »;</li> <li>• « Public, institutionnel et communautaire (P) ».</li> </ul>
Industrie (I)	La bande tampon s'applique le long d'une ligne latérale et arrière d'un terrain lorsqu'elle est adjacente à un terrain où s'exerce ou est autorisé un usage des groupes ou classes d'usages suivants : <ul style="list-style-type: none"> <li>• « Habitation (H) »;</li> <li>• « Public, institutionnel et communautaire (P) ».</li> </ul>
Public, institutionnel et communautaire (P) Récréation (R) Équipement de service public (E)	La bande tampon s'applique le long d'une ligne latérale et arrière d'un terrain lorsqu'elle est adjacente à un terrain où s'exerce ou est autorisé un du groupe « Habitation (H) ».
Largeur minimale	Selon la prescription de la grille des spécifications.

Sujet	Dispositions
Aménagement et plantation	<p>La bande tampon doit être aménagée de manière à former un écran végétal dense et doit comporter des végétaux appartenant aux trois strates de végétation (herbacée, arbustive et arborée).</p> <p>Les arbustes doivent être d'une hauteur minimale de 1,5 m.</p> <p>La bande tampon doit être composée à 50 % d'arbres de type conifères et feuillus indigènes alternés ou à 100 % d'arbres de type conifères. Des arbustes doivent être plantés entre les arbres.</p> <p>Espacement minimal entre les arbres : 5 m.</p> <p>Au moins trois arbustes doivent être plantés entre les arbres sur toute la longueur de la bande tampon.</p>

## Section 4 Haies, clôtures, guérites, murets et murs de soutènement

### Article 244 Haie

Une haie doit respecter les dispositions suivantes :

- 1) Une haie est autorisée pour tous les usages et dans toutes les cours et elle peut être implantée sur la ligne de propriété, à l'exception de la ligne avant où elle doit être à une distance minimale d'un mètre, tel qu'illustré à la figure suivante :

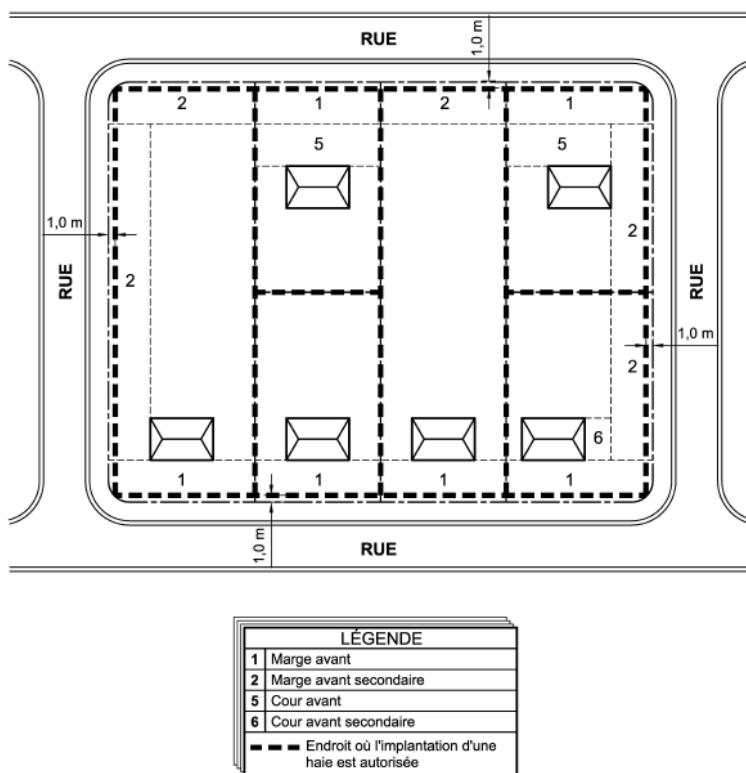


Figure XVII Localisation et implantation d'une haie

### Article 245 Clôture

Une clôture doit respecter les dispositions suivantes :

- 1) Une clôture est autorisée pour tous les usages;
- 2) Une clôture est autorisée en cour avant secondaire, latérale et arrière;
- 3) Malgré ce qui précède, une clôture est autorisée en cour avant :
  - a) Pour le groupe d'usages « Agriculture (A) »;
  - b) Lorsqu'elle sert à délimiter un parc, un passage piétonnier, une piste cyclable, un bassin de rétention, une station de pompage et un poste de surpression, conditionnellement à ce que la clôture soit en mailles de chaîne;
  - c) Lorsqu'une cour avant d'un terrain donne sur la cour arrière ou avant secondaire d'un autre terrain.

- 4) Une clôture implantée en cour avant et avant secondaire doit être située à une distance minimale d'un mètre d'une ligne avant et avant secondaire;
- 5) Une haie, une rangée d'arbres ou un talus ne peut, de quelque façon que ce soit, être considéré à titre de clôture aux termes du présent règlement lorsque cette clôture a un caractère obligatoire et est requise en vertu de ce règlement;
- 6) Une clôture doit respecter une hauteur maximale de deux mètres, calculée à partir du niveau du sol adjacent;
- 7) Malgré ce qui précède, une clôture d'une hauteur maximale d'un mètre est autorisée en cour avant, lorsqu'elle sert à délimiter un parc, un passage piétonnier, une piste cyclable, un bassin de rétention, une station de pompage et un poste de surpression.
- 8) Seuls les matériaux suivants sont autorisés pour la construction d'une clôture :
  - a) Le bois traité, peint, teint ou verni;
  - b) Le bois à l'état naturel dans le cas d'une clôture rustique faite avec des perches de bois;
  - c) Le polychlorure de vinyle (PVC);
  - d) La maille de chaîne galvanisée à chaud ou recouverte de vinyle, avec ou sans lattes et fixée à des poteaux horizontaux et verticaux;
  - e) Le métal prépeint ou émaillé forgé ou de qualité architecturale, conçu à cette fin;
  - f) Le fer forgé peint;
- 9) Une clôture doit être propre, bien entretenue et ne doit présenter aucune pièce délabrée ou démantelée;
- 10) La conception et la finition de toute clôture doivent être sécuritaires et prévues pour éviter toute blessure;
- 11) L'électrification de toute clôture est strictement interdite à l'exclusion de celle entourant des pâturages.

#### **Article 246 Clôture adjacente à un espace public**

Seules les clôtures de type mailles de chaîne, recouvertes de polychlorure de vinyle (PVC) de couleur noire sont autorisées le long des parcs, des passages piétonniers et des autres lieux publics tels qu'une aire de stationnement publique.

Malgré ce qui précède, si un requérant désire installer une clôture d'un type différent de celui spécifié à l'alinéa précédent, la Ville peut s'entendre avec celui-ci pour l'installation d'un autre type de clôture. Dans ce cas, une entente entre le requérant et la Ville doit être signée et accompagnée d'un devis descriptif de la clôture. Une hauteur de clôture différente de celle prescrite au présent règlement peut aussi faire l'objet d'une telle entente.

#### **Article 247 Clôture pour étalage extérieur**

L'installation d'une clôture pour l'étalage extérieur doit respecter les dispositions suivantes :

- 1) Servir uniquement pour les usages de la classe d'usages « C4 – Commerce et service pour véhicules » et « C5 – Commerce lourd »;

- 2) Être localisée dans la cour avant ou avant secondaire;
- 3) Être constituée de poteaux de type bollard, en aluminium, en métal peint ou traité contre la corrosion;
- 4) Être située à une distance minimale d'un mètre d'une ligne de rue;
- 5) Être d'une hauteur maximale d'un mètre.

#### **Article 248 Clôture pour cour d'école**

L'installation d'une clôture pour un terrain de sport ou une cour d'école doit respecter les dispositions suivantes :

- 1) Une clôture pour une cour d'école est autorisée dans toutes les cours;
- 2) Une clôture pour une cour d'école doit respecter une hauteur maximale de 4,2 mètres, calculée à partir du niveau du sol adjacent;
- 3) Seule la maille de chaîne galvanisée à chaud ou recouverte de vinyle est autorisée.

#### **Article 249 Clôture à neige**

Une clôture à neige doit respecter les dispositions suivantes :

- 1) Être installée pendant la période du deuxième samedi d'octobre d'une année au deuxième dimanche d'avril de l'année suivante.

#### **Article 250 Clôture pour terrain de sport**

Une clôture pour terrain de tennis doit respecter les dispositions suivantes :

- 1) L'installation d'une clôture ne peut être autorisée sans qu'un terrain de sport ne soit existant;
- 2) Être située à distance minimale de huit mètres d'une ligne avant ou avant secondaire;
- 3) Respecter une hauteur maximale de 4,2 mètres, calculée à partir du niveau du sol adjacent;
- 4) Seule la maille de chaîne galvanisée à chaud ou recouverte de vinyle est autorisée;

#### **Article 251 Guérite, barrière et guichet**

Une guérite, une barrière ou un guichet doit respecter les dispositions suivantes :

- 1) Une guérite, une barrière ou un guichet autorisé pour tous les usages;
- 2) Une guérite, une barrière ou un guichet autorisé dans toutes les cours.

#### **Article 252 Mur de soutènement**

Un mur de soutènement doit respecter les dispositions suivantes :

- 1) Un mur de soutènement est autorisé pour tous les usages;
- 2) Un mur de soutènement est autorisé dans toutes les cours;
- 3) Un mur de soutènement ne doit pas empiéter sur l'emprise de la voie publique;

- 4) Dans le cas où la distance entre la ligne de rue et le trottoir ou la bordure de béton est inférieure à 0,5 mètre, le mur de soutènement doit être situé à au moins de 0,5 mètre du trottoir ou de la bordure de béton;
- 5) La distance minimale à respecter entre un mur de soutènement et une borne d'incendie doit être conforme aux normes édictées au *Règlement numéro 0357-000 sur la sécurité incendie de la Ville de Saint-Jérôme*;
- 6) Un mur de soutènement doit respecter la hauteur maximale suivante :
  - a) À l'exception des voies d'accès menant au sous-sol, un mur de soutènement construit dans les cours avant ou avant secondaire ne doit pas dépasser 1,5 mètre de hauteur par rapport au niveau du sol adjacent;
  - b) La hauteur d'un mur de soutènement construit dans les cours latérales et arrière n'est pas limitée. Si ce mur excède une hauteur de 1,5 mètre par rapport au niveau du sol adjacent, une attestation d'un ingénieur, membre en règle de l'Ordre des ingénieurs du Québec, relative à la stabilité et la sécurité de ce mur est requise;
- 7) Dans le cas d'un terrain en pente, la hauteur des murs de soutènement construits ou aménagés en palier se mesure au centre de chaque palier;
- 8) Seuls les matériaux suivants sont autorisés pour la construction d'un mur de soutènement :
  - a) La brique (si ce matériau sert de revêtement à un muret de béton);
  - b) Le bloc de béton architectural autobloquant;
  - c) Le bloc de béton lisse, autobloquant;
  - d) Le béton coulé de finition lisse, décorative ou bouchardée;
  - e) La pierre naturelle.
- 9) La conception et la finition d'un mur de soutènement doivent être propres à éviter toute blessure. Le mur de soutènement doit être construit selon les règles de l'art et un plan de détail de construction doit être présenté à la Ville, lorsqu'un permis est requis;
- 10) Dans le cas d'une succession de paliers de terrain soutenus par des murs de soutènement, la distance minimale entre deux murs de soutènement successifs est fixée à au moins deux fois la hauteur du mur situé en contrebas. Cette disposition ne s'applique pas aux murs de soutènement aménagés pour des entrées en dépression;
- 11) Pour toute autre configuration de mur de soutènement et de palier, une attestation d'un ingénieur, membre en règle de l'Ordre des ingénieurs du Québec, est exigée;
- 12) Un mur de soutènement d'une hauteur d'un mètre et plus, implanté à moins de 1,5 mètre d'une ligne latérale ou arrière, doit être surmonté d'une clôture d'une hauteur minimale de 1,2 mètre;
- 13) Les normes applicables sont montrées à la figure suivante :

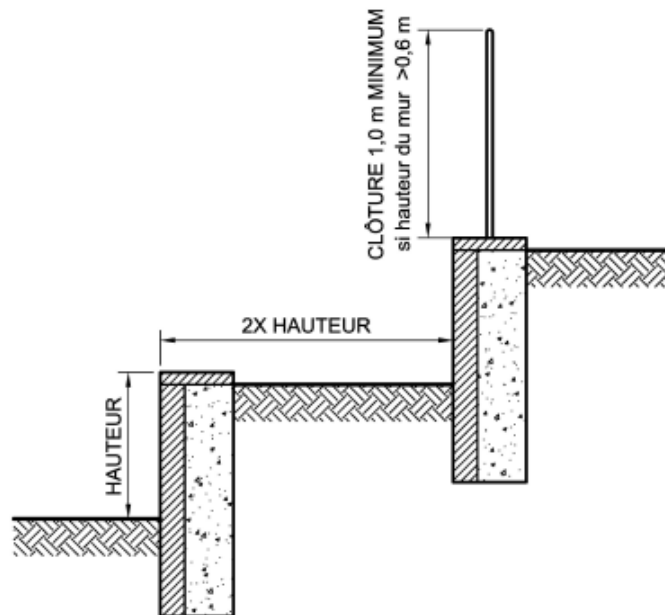


Figure XVIII Muret de soutènement en paliers successifs

#### Article 253 Muret ornemental

Un muret ornemental doit respecter les dispositions suivantes :

- 1) Un muret ornemental est autorisé pour tous les usages;
- 2) Un muret ornemental est autorisé dans toutes les cours;
- 3) La distance minimale à respecter entre un muret ornemental et une borne d'incendie doit être conforme aux normes édictées au *Règlement numéro 0357-000 sur la sécurité incendie de la Ville de Saint-Jérôme*;
- 4) En aucun cas, la hauteur d'un muret ornemental ne doit excéder 1,5 mètre, calculée à partir du niveau du sol adjacent, à l'exception des cours avant et avant secondaires où la hauteur maximale permise est d'un mètre;
- 5) Dans le cas d'un terrain d'angle, un muret ornemental d'une hauteur maximale de 1,2 mètre est autorisé dans la partie de la cour avant secondaire située à l'arrière du prolongement imaginaire du mur arrière;
- 6) Les matériaux suivants sont autorisés pour la construction d'un muret ornemental :
  - a) La pierre;
  - b) La brique (si ce matériau sert de revêtement à un muret de béton);
  - c) Le bloc de béton architectural;
  - d) Le béton coulé (soit à l'intérieur d'une forme décorative ou bouchardée);
- 7) La conception et la finition de tout muret ornemental doivent être propres à éviter toute blessure. Le muret doit être construit selon les règles de l'art;
- 8) Les éléments constituant un muret doivent être solidement assemblés les uns aux autres;

- 9) Un muret ornemental doit être propre, bien entretenu et ne doit présenter aucune pièce délabrée ou démantelée.

## Section 5 Piscine, spa, et sauna

### Article 254 Piscine intérieure

Tous les accès permettant de pénétrer directement dans un bâtiment ou partie d'un bâtiment ou un toit-terrasse dans lequel est aménagée une piscine doivent comporter les caractéristiques prescrites à la présente section pour une enceinte, avec les adaptations nécessaires.

L'installation intérieure d'une piscine doit préalablement être approuvée par un ingénieur en structure, membre en règle de l'Ordre des ingénieurs du Québec.

### Article 255 Piscine extérieure

Une piscine extérieure doit respecter les dispositions suivantes :

- 1) Servir uniquement pour les classes d'usages du groupe :
  - a) « Habitation (H) »;
  - b) « Commerce et service (C) »;
  - c) « Public, institutionnel et communautaire (P) »;
  - d) « Récréation (R) »;
- 2) Être conforme au Règlement sur la sécurité des piscines résidentielles, RLRQ c S-3.1.02, r. 1;
- 3) Être conforme au Règlement sur la sécurité dans les bains publics, RLRQ, c B-1.1, r. 11;
- 4) Respecter les dispositions édictées au tableau suivant :

Tableau 33 Dispositions relatives à une piscine extérieure

Sujet	Dispositions
Nombre	Une seule piscine est autorisée par terrain, pour les classes d'usages H-1, H-2, H-3 et H-4.
Implantation autorisée	<ul style="list-style-type: none"> <li>• Cour avant secondaire (voir note 1)</li> <li>• Cour latérale</li> <li>• Cour arrière</li> </ul>
Emplacement	Une piscine ne doit pas être située sur un champ d'épuration ou sur une fosse septique.
Distance minimale d'une ligne de terrain et d'un bâtiment principal	1,5 m (voir note 2) Trois mètres de la ligne avant secondaire
Distance minimale d'une construction accessoire	1 m
Distance minimale entre une piscine creusée et une enceinte et largeur minimale de la surface antidérapante exigée	1 m
Alimentation électrique	L'alimentation électrique des équipements et de l'éclairage d'une piscine doit être souterraine.
Évacuation de l'eau	<ul style="list-style-type: none"> <li>• Aucun système d'évacuation ne doit être raccordé directement au réseau de la Ville;</li> </ul>

Sujet	Dispositions
	<ul style="list-style-type: none"> <li>• L'évacuation de l'eau doit s'effectuer par infiltration sur la propriété privée, et ce sans causer de préjudices aux propriétés voisines.</li> </ul>

Note 1 : Une piscine est permise dans la cour avant secondaire à condition d'être dissimulée par une clôture opaque ou une clôture ajourée associée à une haie de thuyas occidentaux.

Note 2 : Une piscine creusée doit respecter une distance au moins égale à sa profondeur par rapport à un bâtiment principal. Elle peut être plus rapprochée si la piscine et le bâtiment principal sont certifiés, par un ingénieur, membre en règle de l'Ordre des ingénieurs du Québec.

[\[Règl. 0351-005, art. 20, 2026-03-25\];](#)

### **Article 256**      **Enceinte de piscine**

Une enceinte pour piscine est assujettie au respect des dispositions du *Règlement sur la sécurité des piscines résidentielles*, RLRQ c S-3.1.02, r. 1 et doit respecter les dispositions suivantes :

- 1) Être d'une hauteur maximale de deux mètres, calculés à partir du niveau du sol adjacent;
- 2) Être composée des matériaux suivants :

Le bois traité, peint, teint ou verni;

Le PVC;

La maille de chaîne galvanisée à chaud ou recouverte de vinyle, avec lattes si les mailles ont une largeur de plus de 30 millimètres ou sans lattes si les mailles ont une largeur de 30 millimètres et moins;

Le métal prépeint ou émaillé forgé ou de qualité architecturale conçu à cette fin;

Le fer forgé peint;

Le panneau de verre trempé.

### **Article 257**      **Spa et sauna**

Un spa et un sauna doivent respecter les dispositions suivantes :

- 1) Servir uniquement pour les classes d'usages du groupe :
  - a) « Habitation (H) »;
  - b) « Commerce et service (C) »;
  - c) « Public, institutionnel et communautaire (P) »;
  - d) « Récréation (R) »;
- 2) L'installation intérieure d'un spa doit préalablement être approuvée par un ingénieur en structure, membre en règle de l'Ordre des ingénieurs du Québec;
- 3) Respecter les dispositions édictées aux tableaux suivants :

Tableau 34 Normes applicables pour les spas extérieur

Sujet	Dispositions
Nombre	Un seul spa par terrain, pour les classes d'usages H-1, H-2, H-3 et H-4.
Implantation autorisée	Cour avant secondaire Cour latérale Cour arrière
Emplacement	Un spa ne doit pas être situé sur un champ d'épuration ou sur une fosse septique.
Distance minimale d'une ligne de terrain	1,5 m 3 m de la ligne avant secondaire
Distance minimale d'un bâtiment principal ou d'une construction accessoire	Aucune
Sécurité	Un couvercle amovible et rigide conçu de manière à empêcher l'accès au spa en dehors de la période d'utilisation est requis. Lorsque le spa est installé à l'intérieur d'une construction accessoire qui permet d'en limiter l'accès, le couvercle rigide n'est pas obligatoire.

Tableau 35 Normes applicables pour les saunas extérieurs

Sujet	Dispositions
Nombre	Un seul sauna extérieur par terrain, pour les classes d'usages H-1, H-2, H-3 et H-4.
Implantation autorisée	Cour avant secondaire Cour latérale Cour arrière
Superficie maximale	15 m <sup>2</sup>
Distance minimale d'une ligne de terrain	1,5 m
Distance minimale d'un bâtiment principal ou d'une construction accessoire	Aucune

## **Section 6 Remblai et déblai**

### **Article 258 Généralités**

Les dispositions suivantes s'appliquent aux travaux de remblai ou de déblai.

### **Article 259 Matériaux autorisés**

Les matériaux de remblayage autorisés sont la terre, le sable ou le gravier.

### **Article 260 Mesures de sécurité**

Les travaux de remblai et de déblai doivent être effectués de façon à prévenir tout glissement de terrain, éboulis, inondation ou autres phénomènes de même nature, sur les terrains voisins et les voies de circulation. Des mesures appropriées devront être prévues par le requérant du certificat d'autorisation afin d'assurer une telle protection de façon permanente.

### **Article 261 Modification de la topographie**

La modification de la topographie d'un terrain est autorisée conditionnellement à ce que le niveau final respecte le niveau naturel du sol environnant, ainsi que la pente et le profil des terrains adjacents, à l'exception d'un projet de développement autorisé par la Ville ou lorsque la conformité du projet est attestée par un plan réalisé par un ingénieur compétent en la matière.

Il est interdit d'effectuer une modification de la topographie existante sur un terrain si ces travaux ont pour effet de :

- 1) Favoriser le ruissellement sur les terrains voisins;
- 2) Rendre dérogoire la hauteur d'un bâtiment existant.

### **Article 262 Milieu humide**

Aucun remblai ou déblai n'est autorisé dans un milieu humide sans l'autorisation préalable du ministère de l'Environnement, de la Lutte contre les changements climatiques, de la Faune et des Parcs ou de la Ville selon le cas.

## Section 7 Entreposage et étalage extérieurs

### Article 263 Entreposage extérieur

L'entreposage extérieur doit respecter les dispositions suivantes :

- 1) Aucun type d'entreposage extérieur n'est autorisé pour les usages du groupe « Habitation (H) », à l'exclusion de l'entreposage de bois de chauffage, tel que régi par le présent règlement;
- 2) Le remisage ou le stationnement de véhicules commerciaux ou récréatifs est assujéti aux dispositions du présent règlement;
- 3) Aucun entreposage n'est autorisé dans un milieu humide et hydrique;
- 4) À moins d'une disposition contraire au présent règlement, lorsque la grille des spécifications ne précise aucun type d'entreposage extérieur, celui-ci est interdit.

### Article 264 Types d'entreposage extérieur

Lorsqu'un type d'entreposage est autorisé à la grille des spécifications, il doit respecter les dispositions suivantes :

Tableau 36 Types d'entreposage extérieur

Types d'entreposage extérieur	Sujet	Disposition applicable
Type A	Localisation	Cour avant secondaire Cour latérale Cour arrière
	Distance minimale d'une ligne de terrain	1 m d'une ligne avant ou avant secondaire
	Superficie maximale	15 % de la superficie du terrain
	Hauteur maximale	1,8 m
	Aménagement	<ul style="list-style-type: none"> <li>• Une aire d'entreposage extérieure doit être entourée d'une clôture ou d'un muret opaque d'une hauteur minimale de 1,8 m;</li> <li>• Une aire d'entreposage en cour avant secondaire, de même que la clôture ou le muret l'entourant doivent être dissimulés de la rue par une haie dense et continue constituée de conifères au feuillage persistant d'au moins 1,8 m de hauteur.</li> </ul>
Entreposage spécifiquement prohibé	<ul style="list-style-type: none"> <li>• Entreposage de véhicules ou d'équipements motorisés (tondeuses, souffleuses, etc.) sauf sur un terrain ne comportant pas d'usage principal de la catégorie d'usages « Habitation (H) »;</li> </ul>	

Types d'entreposage extérieur	Sujet	Disposition applicable
		<ul style="list-style-type: none"> <li>• Entreposage en vrac de terre, sable, pierre ou toute autre matière granuleuse ou organique;</li> <li>• Entreposage dans des conteneurs.</li> </ul>
Type B	Localisation	Cour avant secondaire Cour latérale Cour arrière
	Distance minimale d'une ligne de terrain	3 m d'une ligne avant ou avant secondaire de terrain
	Superficie maximale	50 % de la superficie du terrain
	Hauteur maximale	3 m ou aucune limite s'il respecte les conditions suivantes : <ul style="list-style-type: none"> <li>• Le bien ou le produit entreposé est à son déploiement minimal;</li> <li>• Le bien ou le produit n'est pas superposé;</li> <li>• Le bien ou le produit n'est pas soulevé à plus de 0,6 m du sol par un ouvrage ou une construction.</li> </ul>
	Aménagement	<ul style="list-style-type: none"> <li>• Une aire d'entreposage extérieure doit être entourée d'une clôture opaque d'une hauteur minimale de 1,8 m;</li> <li>• Une aire d'entreposage en cour avant secondaire, de même que la clôture l'entourant, doit être dissimulée de la rue par une haie dense et continue constituée de conifères au feuillage persistant d'au moins 1,8 m de hauteur.</li> </ul>
Entreposage spécifiquement prohibé	Entreposage en vrac de terre, sable, pierre ou toute autre matière granuleuse ou organique.	
Type C	Localisation	Cour avant secondaire Cour latérale Cour arrière
	Distance minimale d'une ligne de terrain	3 m d'une ligne avant ou avant secondaire de terrain
	Superficie maximale	-
	Hauteur maximale	6 m ou aucune limite s'il respecte les conditions suivantes : <ul style="list-style-type: none"> <li>• Le bien ou le produit entreposé est à son déploiement minimal;</li> <li>• Le bien ou le produit n'est pas superposé;</li> <li>• Le bien ou le produit n'est pas soulevé à plus de 0,6 m du sol par un ouvrage ou une construction.</li> </ul>

Types d'entreposage extérieur	Sujet	Disposition applicable
	Aménagement	<ul style="list-style-type: none"> <li>• Une aire d'entreposage extérieure doit être entourée d'une clôture opaque d'une hauteur minimale de 1,8 m;</li> <li>• Une aire d'entreposage en cour avant secondaire, de même que la clôture l'entourant, doit être dissimulée de la rue par une haie dense et continue constituée de conifères au feuillage persistant d'au moins 1,8 m de hauteur.</li> </ul>
	Entreposage spécifiquement prohibé	-
Type D	Localisation	Cour avant secondaire Cour latérale Cour arrière
	Distance minimale	15 m d'une ligne avant ou avant secondaire de terrain.
	Superficie maximale	-
	Hauteur maximale	-
	Aménagement	-
	Entreposage spécifiquement prohibé	-

### Article 265 Entreposage de bois de chauffage

L'entreposage de bois de chauffage pour utilisation personnelle doit respecter les dispositions suivantes :

- 1) L'entreposage de bois de chauffage est autorisé pour les usages :
  - a) « Habitation (H) »;
  - b) « Commerce et service (C) »;
- 2) L'entreposage de bois de chauffage est autorisé dans les cours latérales et arrière;
- 3) Un seul lieu d'entreposage, incluant l'abri pour bois de chauffage, d'un maximum de six cordes de bois est autorisé par terrain;
- 4) L'entreposage de bois de chauffage sur les balcons et les galeries est autorisé pour une quantité maximale de 0,5 corde de bois. Aux fins du présent paragraphe, une corde de bois est d'une hauteur de 1,2 mètre, d'une longueur de 2,4 mètres et d'une largeur de 0,4 mètre;
- 5) La hauteur maximale d'entreposage est fixée à 1,5 mètre si le bois n'est pas entreposé sous un abri;
- 6) Le bois de chauffage doit être cordé de manière sécuritaire afin d'éviter tout effondrement;

- 7) Aucune des ouvertures d'un bâtiment ne doit être obstruée, de quelque façon que ce soit, par du bois de chauffage;
- 8) Le bois de chauffage entreposé sur un terrain doit être cordé et proprement empilé.

Le présent article ne s'applique pas aux zones dont l'affectation est rurale agricole, rurale résidentielle ou conservation.

### **Article 266 Véhicule et remorque commerciale et véhicule lourd**

Pour tous les usages du groupe « H – Habitation », le stationnement et le remisage d'un véhicule commercial d'un poids maximal de 3 000 kg et d'une remorque doivent respecter les conditions suivantes :

- 1) Un seul véhicule commercial et une seule remorque sont autorisés par propriété;
- 2) Le stationnement et le remisage sont autorisés dans les cours latérales et arrière, à la condition d'être dissimulés par un écran arbustif dense ou une clôture opaque de deux mètres de hauteur;
- 3) La remorque doit avoir une dimension maximale de 4,5 mètres de longueur et de 2,6 mètres de hauteur;
- 4) Le stationnement et le remisage de tout véhicule lourd et véhicule outils sont prohibés.

Pour les zones agricoles et rurales, le stationnement et le remisage d'un véhicule commercial, lourd et d'une rétrocaveuse avec sa remorque doit respecter les conditions suivantes :

- 1) Un seul véhicule commercial est autorisé;
- 2) Un seul véhicule lourd et une seule rétrocaveuse avec sa remorque sont autorisés;
- 3) Le terrain doit avoir une superficie minimale de 5 000 m<sup>2</sup>;
- 4) Être stationné ou remisé à au moins 5 mètres de toute ligne de terrain;
- 5) Un véhicule lourd utilisé à des fins autres que l'agriculture doit avoir fait l'objet d'une autorisation de la CPTAQ si celui-ci est situé en zone agricole permanente.

Dans tous les cas, un bâtiment principal doit être présent sur le terrain.

Dans tous les cas, le véhicule doit être la propriété du propriétaire-occupant du terrain.

Dans tous les cas, les véhicules et remorques doivent être immatriculés et en bon état de fonctionnement.

Pour tous les usages du groupe « C - Commerce », le stationnement et le remisage de véhicules lourds doit respecter les conditions suivantes :

- 6) Les véhicules doivent être accessoire à l'usage principal.
- 7) Un bâtiment principal, d'une superficie d'implantation au sol minimale de 450 mètres carrés, doit se trouver sur le terrain.
- 8) Le stationnement de véhicules lourds est autorisé uniquement dans les cours arrière.
- 9) La superficie de l'aire de stationnement ne doit, en aucun cas, occuper plus de 25 % de la superficie de la cour arrière.

- 10) Les véhicules lourds doivent être immatriculés et en bon état de fonctionnement.

Pour tous les usages du groupe « Industrie (I) », le stationnement des véhicules de l'entreprise, des véhicules lourds et des remorques doit respecter les conditions suivantes :

- 1) Les véhicules doivent être accessoire à l'usage principal.
- 2) Dans les cours avant et avant secondaire et dans toutes les cours situées à moins de 25 mètres de l'emprise de l'autoroute des Laurentides, seul le stationnement des véhicules de l'entreprise de type fourgonnette ou camionnette dont la masse nette de chacun des véhicules n'excède pas 3 000 kilogrammes est autorisé.
- 3) Dans les cours latérales et arrières, le stationnement des véhicules de type camionnette, fourgonnette, véhicules lourds et remorques lié à l'usage industriel est autorisé.
- 4) Les véhicules doivent être immatriculés et en bon état de fonctionnement.

#### **Article 267 Véhicule récréatif habitable**

Le stationnement ou le remisage d'un véhicule récréatif habitable doit respecter les dispositions suivantes :

- 1) Un seul véhicule récréatif habitable est autorisé par terrain d'un usage « H1 – Habitation unifamiliale »;
- 2) Le stationnement ou le remisage d'un véhicule récréatif habitable est permis en cour latérale et en cour arrière, à la condition d'être camouflé par un écran arbustif dense ou par une clôture opaque d'une hauteur variant entre 1,5 mètre et deux mètres;
- 3) Le véhicule doit être immatriculé et en bon état de fonctionnement;
- 4) Le véhicule conçu à des fins d'hébergement ne peut être utilisé à cette fin lorsque remisé ou stationné;
- 5) La présence d'un bâtiment principal est obligatoire pour pouvoir stationner ou remisé un véhicule récréatif habitable;
- 6) Malgré toute disposition contraire, un véhicule récréatif habitable peut être stationné ou remisé dans une cour avant et avant secondaire du 15 avril au 15 novembre inclusivement de la même année.

#### **Article 268 Véhicule récréatif de loisirs et remorque destinée à un usage personnel**

Le stationnement ou le remisage d'un véhicule récréatif de loisirs ou d'une remorque destinée à un usage personnel doit respecter les dispositions suivantes :

- 1) Un seul véhicule récréatif de loisirs ou une remorque destinée à un usage personnel est autorisé par terrain d'un usage « H1 – Habitation unifamiliale »;
- 2) Un véhicule récréatif de loisirs ou une remorque destinée à un usage personnel peut être stationné ou remisé en cour latérale et en cour arrière, à la condition d'être camouflé par un écran arbustif dense ou par une clôture opaque d'une hauteur variant entre 1,5 mètre et deux mètres;
- 3) La présence d'un bâtiment principal est obligatoire pour pouvoir stationner ou entreposer un véhicule récréatif de loisirs ou une remorque destinée à un usage personnel.

**Article 269 Vente d'un véhicule usagé**

L'étalage pour la vente de véhicules usagés doit respecter les dispositions suivantes :

- 1) L'étalage pour la vente d'un véhicule usagé est autorisé pour les usages du groupe « Habitation (H) »;
- 2) L'étalage pour la vente d'un véhicule est autorisé dans toutes les cours, mais doit être exercé uniquement dans l'aire de stationnement;
- 3) La présence d'un bâtiment principal est obligatoire pour se prévaloir du droit d'exposer un véhicule à vendre;
- 4) Aucun véhicule ne peut être exposé sur un terrain vacant ni sur un terrain autre que celui du propriétaire du véhicule;
- 5) Le véhicule doit être immatriculé et en bon état de fonctionnement;
- 6) Cette activité doit être faite dans un but personnel et non pas commercial;
- 7) Sur un même terrain, un maximum d'un véhicule peut être exposé.

**Article 270 Types d'étalage extérieur**

L'étalage extérieur doit respecter les dispositions suivantes :

- 1) Aucun type d'étalage extérieur n'est autorisé pour les usages du groupe « Habitation (H) », à l'exception d'une vente extérieure temporaire (vente de débarras ou de garage) et la vente d'un véhicule usagé, tel que régi par le présent règlement;
- 2) Lorsqu'un type d'étalage est autorisé à la grille des spécifications, il doit respecter les dispositions suivantes :

Tableau 37 Types d'étalage extérieur

Types d'étalage extérieur	Sujet	Disposition applicable
Type A	Localisation	Toutes les cours.
	Distance minimale d'une ligne de terrain	L'étalage doit être adjacent au bâtiment principal, soit distant d'un maximum de 3 m de celui-ci, ou situé sur les îlots de pompe dans le cas d'un poste d'essence.
	Superficie maximale	1 m <sup>2</sup> multiplié par la largeur de la façade principale de l'établissement sans excéder 10 m <sup>2</sup> .
	Hauteur maximale	1,8 m
	Aménagement	<ul style="list-style-type: none"> <li>• L'étalage ne doit pas empiéter sur une surface végétale;</li> <li>• L'étalage ne doit pas entraver l'accès à une porte;</li> <li>• L'étalage ne doit pas obstruer les couloirs de déplacement actif ni les cases de stationnement requises et leurs allées.</li> </ul>
	Étalage spécifiquement prohibé	Constructions accessoires, remorques, bâtiments préfabriqués, abris de jardins, piscines, spa, matériaux de construction, véhicules, équipements motorisés (tondeuses, souffleuses, etc.), pneus, pièces et accessoires de véhicules et outils.
Type B	Localisation	Toutes les cours.
	Distance minimale d'une ligne de terrain	L'étalage doit être situé à une distance minimale de 1 m d'une ligne avant ou avant secondaire de terrain.
	Superficie maximale	1 m <sup>2</sup> multiplié par la largeur de la façade principale de l'établissement sans excéder 50 m <sup>2</sup> .
	Hauteur maximale	1,8 m
	Aménagement	<ul style="list-style-type: none"> <li>• L'étalage ne doit pas empiéter sur une surface végétale;</li> <li>• L'étalage ne doit pas entraver l'accès à une porte;</li> <li>• L'étalage ne doit pas obstruer les couloirs de déplacement actif ni les cases de stationnement requises et leurs allées.</li> </ul>
	Étalage spécifiquement prohibé	Constructions accessoires, remorques, bâtiments préfabriqués, abris de jardins, piscines, spa, matériaux de construction, véhicules, équipements motorisés (tondeuses, souffleuses, etc.), pneus, pièces et accessoires de véhicules et outils.
Type C	Localisation	Toutes les cours.
	Distance minimale d'une ligne de terrain	<ul style="list-style-type: none"> <li>• L'étalage doit être situé à une distance minimale de 3 m d'une ligne avant ou avant secondaire de terrain;</li> <li>• L'étalage doit être situé à une distance minimale de 1,5 m d'une ligne latérale ou</li> </ul>

Types d'étalage extérieur	Sujet	Disposition applicable
		arrière de terrain ou à 3 m d'une telle ligne de terrain lorsque la hauteur de l'étalage excède 6 m.
	Superficie maximale	35 % de la superficie du terrain.
	Hauteur maximale	6 m ou aucune limite s'il respecte les conditions suivantes : <ul style="list-style-type: none"> <li>• Le bien ou le produit étalé est à son déploiement minimal;</li> <li>• Le bien ou le produit n'est pas superposé;</li> <li>• Le bien ou le produit n'est pas soulevé à plus de 0,6 m du sol par un ouvrage ou une construction.</li> </ul>
	Aménagement	<ul style="list-style-type: none"> <li>• L'étalage ne doit pas empiéter sur une surface végétale;</li> <li>• L'étalage ne doit pas entraver l'accès à une porte;</li> <li>• L'étalage ne doit pas obstruer les couloirs de déplacement actif ni les cases de stationnement requises et leurs allées.</li> </ul>
	Étalage spécifiquement prohibé	-

## Section 8 Gestion des matières résiduelles

### Article 271 Généralités

Dans toutes les zones, les matières résiduelles (déchets, matières recyclables et matières organiques) doivent être remises selon les dispositions de la présente section.

### Article 272 Dispositions particulières pour les usages autres que « Habitation (H) »

Pour les usages autres que « Habitation (H) », les matières résiduelles doivent être déposées en respectant les normes du présent article.

Dans le cas des conteneurs hors sol, les normes suivantes doivent être respectées :

- 1) Être localisés en cours latérale ou arrière, à un minimum d'un mètre des lignes de terrain, à l'exception des terrains adjacents à une zone où un usage principal du groupe d'usages « Habitation (H) » est autorisé. Dans un tel cas, la distance minimale d'une ligne de terrain est fixée à trois mètres.
- 2) Dans le cas où le conteneur est visible de la rue, celui-ci doit être entouré d'un écran en maçonnerie, d'une clôture opaque ou d'un écran végétal d'une hauteur équivalente à la hauteur du conteneur. L'écran n'est pas requis si le conteneur dessert un bâtiment existant;
- 3) Être localisés de manière à laisser libre toute allée de circulation.

Dans le cas des de bacs roulants :

- 1) Être localisés en cour latérale ou arrière, à un minimum d'un mètre des lignes de terrain et ne pas être visibles de la rue;
- 2) Être localisés de manière à laisser libre toute allée de circulation.

Dans le cas de conteneurs semi-enfouis, les normes de la présente section doivent être respectées.

[\[Règl. 0351-005, art. 21, 2026-03-25\];](#)

### Article 273 Abri, enclos, bac roulant et conteneur de matières résiduelles pour les usages du groupe « Habitation (H) »

Un abri ou un enclos doit respecter les dispositions suivantes :

- 1) Être localisé dans une cour latérale ou arrière;
- 2) Un seul abri ou enclos est autorisé par terrain;
- 3) La hauteur maximale de l'abri ou de l'enclos est fixée à deux mètres;
- 4) La superficie maximale de l'abri ou de l'enclos est fixée à cinq mètres carrés;
- 5) Doit être propre, bien entretenu et ne présenter aucune pièce délabrée ou démantelée, qu'il s'agisse de la charpente ou du matériau qui la recouvre.

Un bac roulant et un conteneur pour matières résiduelles doivent respecter les dispositions suivantes :

- 1) Être localisé dans une cour arrière;

- 2) Être localisé dans la cour latérale, à la condition d'être camouflé derrière une clôture opaque ou un écran arbustif dense de conifères d'une hauteur variant entre 1,5 et deux mètres;
- 3) Peut être entreposé sous un abri conforme au présent règlement;
- 4) Doit respecter une distance minimale d'un mètre d'une ligne de terrain;
- 5) L'aire d'entreposage doit être aménagée de façon à y permettre l'accès en tout temps et en toute saison;
- 6) Doit être maintenu en bon état de fonctionnement, propre, nettoyé et désinfecté au besoin afin d'éliminer les odeurs nauséabondes ou désagréables.
- 7) Dans le cas des immeubles autres que ceux destinés aux habitations des classes d'usages « H1 – Habitation unifamiliale », « H2 – Habitation bifamiliale » et « H3 – Habitation trifamiliale », l'aire d'entreposage doit être pavée.

[\[Règl. 0351-005, art. 22, 2026-03-25\]](#);

#### **Article 274 Implantation et emplacement des conteneurs semi-enfouis**

L'implantation ou l'emplacement des conteneurs semi-enfouis doit respecter les dispositions suivantes

- 1) Un aménagement paysager végétalisé, composé de plantes vivaces, à feuillage décoratif ou graminée, doit être réalisé à la base des conteneurs semi-enfouis, sans limiter l'accès aux conteneurs. Les conteneurs doivent être localisés à un minimum d'un mètre de toute limite de terrain;
- 2) Les conteneurs semi-enfouis localisés en cour avant ou avant secondaire doivent être dissimulés de la rue par un aménagement paysager végétalisé;
- 3) Dans le cas de projets d'habitations comprenant plusieurs terrains ou une aire de stationnement commune ou encore, dans le cas d'un projet intégré, une mise en commun des conteneurs semi-enfouis est autorisée. Ces conteneurs doivent offrir un dégagement minimum d'un mètre de toute ligne avant et arrière de terrain et d'un minimum d'un mètre des lignes latérales situées aux extrémités du projet;
- 4) Le cas échéant, la mise en commun des conteneurs est garantie par un acte de servitude réelle notarié et publiée au registre foncier, de façon à permettre l'accessibilité aux occupants des logements, des commerces ou des industries visés. Les autres dispositions du présent article demeurent applicables;
- 5) Être localisés de manière à laisser libre toute allée de circulation;
- 6) Être accessibles en toute saison à partir d'une voie carrossable pour permettre la collecte automatisée soit par levée au moyen d'une grue ou d'un crochet ou par levée pour chargement frontal;
- 7) Être localisés à une distance verticale minimale de six mètres des fils électriques aériens, branches d'arbres, lampadaires ou autres obstacles en hauteur;
- 8) Être localisés à une distance de 60 centimètres l'un de l'autre;
- 9) Être localisés à une distance maximale de sept mètres du point de levée du camion de collecte;
- 10) Être installés à une distance maximale de 100 mètres des unités d'habitation;

- 11) Être localisés à une distance minimale de deux mètres d'un bâtiment principal ou d'un arbre.

**Article 275           Caractéristiques des conteneurs semi-enfouis**

Un conteneur semi-enfoui desservi par la collecte municipale doit être installé selon les spécifications du fabricant et respecter les dispositions suivantes :

- 1) Être muni d'un couvercle de la couleur correspondant aux différentes catégories de matières résiduelles : bleu (matières recyclables), noir (déchets) et brun (matières organiques);
- 2) Être muni d'une affiche indiquant les matières acceptées.

**Article 276           Aire de compostage**

Une aire de compostage doit respecter les dispositions suivantes :

- 1) Être localisée en cour arrière;
- 2) Être implantée minimalement à deux mètres d'une ligne de terrain;
- 3) Le compostage de matières organiques doit être fait à l'intérieur de contenants destinés à cette fin et dans l'aire de compostage.

## **Section 9 Construction et aménagement des terrains adjacents aux parcs linéaires**

### **Article 277 Généralité**

La présente section s'applique à tout terrain qui est adjacent aux parcs linéaires présentés à l'annexe 4 du présent règlement.

### **Article 278 Construction d'un bâtiment principal sur un terrain adjacent aux parcs linéaires**

Aucun bâtiment principal ne peut être érigé sur un terrain adjacent à l'emprise des parcs linéaires si l'accès à ce terrain ne se fait que par cette emprise.

### **Article 279 Aménagement des cours adjacentes aux parcs linéaires**

À l'exception des terrains situés à l'intérieur du périmètre d'urbanisation, une bande de cinq mètres de profondeur mesurée à partir de l'emprise du parc linéaire doit être laissée sous couvert végétal, et ce, sur toute la longueur du parc. Le couvert végétal comprend la couverture herbacée, arbustive et arborescente. Dans cette bande, il est interdit d'abattre tout arbre à moins qu'il ne soit mort ou qu'il représente un danger pour la sécurité publique. Il est aussi interdit de couper ou d'altérer la couverture végétale. Il est également interdit d'enlever la couverture herbacée.

Lorsqu'une cour adjacente aux parcs linéaires ou qu'une partie de celle-ci est utilisée à des fins d'entreposage ou d'étalage lié à un commerce, une industrie ou une entreprise d'utilité publique, un écran végétal opaque doit être aménagé de manière à dissimuler l'ensemble de l'entreposage ou de l'étalage effectué.

## **Section 10 Dispositions relatives aux parcs linéaires Le P'tit Train du Nord et des Basses-Laurentides**

### **Article 280 Constructions dans l'emprise**

Tout ouvrage, bâtiment ou construction n'est autorisé à l'intérieur de l'emprise que sous réserve de l'obtention de la permission d'occupation du ministère des Transports et de la Mobilité durable (MTMD) est requise.

### **Article 281 Croisements sur le corridor**

Tout nouveau croisement avec l'emprise des corridors linéaires des parcs linéaires Le P'tit Train du Nord et des Basses-Laurentides est interdit à l'exception des croisements existants le 12 avril 2017.

### **Article 282 Conduites souterraines**

Le passage d'une conduite souterraine dans l'emprise des parcs linéaires Le P'tit Train du Nord et des Basses-Laurentides peut être autorisé aux conditions suivantes :

- 1) Le requérant, incluant la Ville, une régie intermunicipale, un ministère, une agence gouvernementale ou paragouvernementale, au même titre que tout promoteur ou propriétaire privé doit démontrer que ledit ouvrage ne peut s'effectuer autrement à l'extérieur de l'emprise du parc linéaire et ne sera pas une source d'inconvénients à la gestion, l'entretien et l'aménagement à court, moyen et long terme de ce dernier;
- 2) Le requérant doit obtenir l'autorisation du ministère des Transports et de la Mobilité durable et de la MRC de La Rivière-du-Nord.

## Section 11 Dispositions relatives aux corridors paysagers

### Article 283 Qualité des implantations le long des corridors paysagers

Le présent article vise spécifiquement toutes les nouvelles implantations d'usages, de bâtiments et d'activités d'entreposage extérieur liées à un usage commercial et industriel, qui se retrouvent sur des terrains compris à l'intérieur d'un corridor paysager.

Est réputé faire partie d'un corridor paysager, tout terrain inclus à l'intérieur d'une bande de 60 mètres calculée à partir de la limite de l'emprise extérieure d'une voie de circulation identifiée en tant que corridor paysager à l'annexe 6, que ce terrain soit contigu ou non à cette voie de circulation.

Dans un corridor paysager, les dispositions suivantes doivent être respectées :

- 1) L'entreposage extérieur des marchandises, de la machinerie et des dépôts à caractère industriel doit être réalisé de manière à isoler visuellement le plus possible cette activité du corridor paysager;
- 2) Une proportion d'au moins 20 % de la cour avant ou d'un espace d'un terrain d'une profondeur minimale de 15 mètres adjacent à un corridor paysager doit être constituée d'espaces verts tels que des aménagements paysagers, une aire d'engazonnement, un espace boisé ou une allée piétonnière. Dans tous les cas, une bande d'une profondeur minimale de 2,5 mètres doit être constituée d'aménagements paysagers dans la cour avant ou sur un espace de terrain adjacent aux corridors paysagers, excluant les accès véhiculaires et les enseignes.

## Chapitre 5 Mobilité, stationnement et aire de chargement et de déchargement

---

### Section 1 Mobilité active

#### Article 284 Aménagement piétonnier

Un aménagement piétonnier doit respecter les dispositions suivantes :

- 1) Un aménagement piétonnier est autorisé pour tous les usages;
- 2) Un aménagement piétonnier est autorisé dans toutes les cours;
- 3) Une entrée d'une façade principale d'un bâtiment principal occupé par une classe d'usages du groupe d'usage « Commerce et service (C) » ou de classe d'usages « H4 – Habitation multifamiliale (4 à 8 logements) » et « H5 – Habitation multifamiliale (9 logements et plus) » doit être accessible par une allée piétonnière à partir d'une rue publique. Cette allée doit être :
  - a) D'au moins 1,5 mètre de largeur;
  - b) Aménagée en fonction des normes d'accessibilité universelle, notamment être exempte d'obstacle;
  - c) Physiquement séparée d'une aire de stationnement par un aménagement paysager, un aménagement construit (ex. bollards) ou par une surélévation minimale de 0,15 mètre;
  - d) Continue entre la rue et la porte d'entrée. Lorsqu'elle croise une entrée charretière ou une allée de circulation, elle doit être prolongée par un passage piéton surélevé, de type dos d'âne allongé, afin de marquer et sécuriser la traverse;
  - e) Recouverte de béton ou de pavé, perméable ou non.

#### Article 285 Nombre de stationnements pour vélo

Un stationnement pour vélo est requis :

- 1) Lors de la construction d'un nouveau bâtiment principal;
- 2) Lors d'un agrandissement d'un bâtiment principal;
- 3) Lors d'un changement d'usage principal du groupe d'usages « Habitation (H) » vers un usage principal d'un autre groupe d'usages principaux ou vice-versa;
- 4) Lors du réaménagement d'une partie d'aire de stationnement qui comportait 20 cases de stationnement ou plus, à l'exception des travaux d'entretien ou de réparation tels que le resurfaçage, l'application de goudron ou de peinture, le colmatage des fissures ou l'application d'asphalte pour boucher des trous ou des dépressions.

Un stationnement pour vélos doit respecter les dispositions suivantes :

- 1) Le nombre d'unités de stationnement pour vélo requis par terrain est déterminé, par usage principal, en fonction des exigences prescrites au tableau suivant selon les règles de calcul suivantes :
  - a) Lorsque le ratio d'unités de stationnement pour vélo est basé sur une superficie, celle-ci correspond à la superficie de plancher du bâtiment occupée par l'usage visé;

- b) Lorsque plusieurs usages sont exercés dans un bâtiment, le nombre d'unités de stationnement pour vélo requis correspond à la somme des nombres requis pour chacun des usages;
  - c) Un nombre total d'unités de stationnement pour vélo requis correspondant à un nombre fractionnaire égal ou supérieur à une demie doit être arrondi à l'unité supérieure;
  - d) Pour les usages du groupe « Habitation (H) comptant huit logements ou plus », les stationnements pour vélo requis peuvent être intégrés à l'espace de rangement prévu à l'Article 156 (article nommé : Rangement intérieur) du présent règlement.
- 2) Des accès contrôlés pour l'entreposage sécuritaire des vélos sont exigés selon les usages et selon les superficies de plancher des établissements. Le pourcentage exigé est présenté au tableau suivant :

Tableau 38 Nombre d'unités de stationnement pour vélo et d'accès contrôlés par usage

Usage principal	Nombre d'unités de stationnement pour vélo requis	Quantité minimale d'unités à accès contrôlé
H2 - Habitation bifamiliale H3 - Habitation trifamiliale H4 - Habitation multifamiliale (4 à 8 logements) H5 - Habitation multifamiliale (9 logements et plus) H6 - Habitation collective	0,5 unité par logement comptant moins de 2 chambres.  1 unités par logement comptant 2 chambres ou plus.	90 %
C101 - Bureau, administration et services	3 unités par établissement plus 1 unité par 100 m <sup>2</sup> de superficie de plancher de l'établissement.	Aucune exigence pour un établissement d'une superficie de plancher inférieure à 2 000 m <sup>2</sup> .  75 % pour un établissement d'une superficie de plancher de 2 000 m <sup>2</sup> et plus.

Usage principal	Nombre d'unités de stationnement pour vélo requis	Quantité minimale d'unités à accès contrôlé
C102 – Vente au détail C2 – Restauration et débit de boisson	Établissement d'une superficie de plancher inférieure à 2 000 m <sup>2</sup> : 3 unités par établissement plus 1 unité par 300 m <sup>2</sup> de superficie de plancher de l'établissement.  Établissement d'une superficie de plancher de 2 000 m <sup>2</sup> et plus : 1 unité par 500 m <sup>2</sup> de superficie de plancher.	Aucune exigence pour un établissement d'une superficie de plancher inférieure à 2 000 m <sup>2</sup> .  50 % pour un établissement d'une superficie de plancher de 2 000 m <sup>2</sup> et plus.
Groupe « Industrie (I) »	1 par 1 000 m <sup>2</sup> de superficie de plancher, minimum 2 unités.	Aucune exigence pour un établissement d'une superficie de plancher inférieure à 1 000 m <sup>2</sup> .  75 % pour un établissement d'une superficie de plancher de 1 000 m <sup>2</sup> et plus.
Groupe « Public, institutionnel et communautaire (P) », sauf P102 et P3	3 unités par établissement plus 1 unité par 100 m <sup>2</sup> de superficie de plancher.	Aucune exigence pour un établissement d'une superficie de plancher inférieure à 1 000 m <sup>2</sup> .
P102 – Culture et loisir de portée locale	1 par 75 m <sup>2</sup> de superficie de plancher, minimum 3 unités.	Aucune exigence
P3 – Activité de rassemblement	1 par 1 000 m <sup>2</sup> de superficie de plancher, minimum 2 unités.	Aucune exigence

### **Article 286 Aménagement d'un stationnement pour vélo**

L'aménagement d'un stationnement pour vélo doit respecter les dispositions suivantes :

- 1) L'aire de stationnement extérieure pour vélos est recouverte d'un revêtement de sol qui peut être perméable ou non;
- 2) Une aire de stationnement extérieure pour vélo comportant 30 unités de stationnement ou plus doit être bien éclairée et peut être dotée d'une protection contre les intempéries;
- 3) L'aire de stationnement comprend un ou des supports à vélo fait de matériau métallique solidement ancré au sol ou au mur d'une construction permettant d'y verrouiller sécuritairement un vélo;

- 4) L'unité de stationnement pour vélo doit être accessible par une allée exempte d'obstacle d'une largeur minimale de 1,5 mètre.

L'aménagement d'un stationnement pour vélo à accès contrôlé doit respecter les dispositions suivantes :

- 1) L'aire de stationnement pour vélo est située à l'intérieur d'un bâtiment ou dans un enclos, couvert partiellement ou en totalité, et sécurisé par une porte verrouillée;
- 2) Lorsque l'aire de stationnement pour vélo est située à l'intérieur d'un bâtiment, elle est munie d'une prise de courant électrique de 120 volts accessible aux utilisateurs. Cette disposition ne s'applique pas pour une aire de stationnement pour vélo intérieure desservant un usage de la classe d'usages « H1 – Habitation unifamiliale », « H2 – Habitation bifamiliale », « H3 – Habitation trifamiliale » ou « H4 – Habitation multifamiliale (4 à 8 logements) »;
- 3) À l'exception d'unités de stationnement pour vélo situées dans un espace de rangement accessible uniquement pour les utilisateurs d'un logement, une aire de stationnement à accès contrôlé doit comprendre un ou des supports à vélo fait de matériau métallique solidement ancré au sol ou au mur d'une construction permettant d'y verrouiller sécuritairement un vélo;
- 4) L'unité de stationnement pour vélo doit être accessible par une allée exempte d'obstacle d'une largeur minimale de 1,5 mètre.

#### **Article 287 Localisation d'un stationnement à vélo**

La localisation d'un support à vélo doit respecter les distances minimales de recul suivantes :

- 1) Deux mètres d'une porte d'entrée du bâtiment principal;
- 2) 0,5 mètre d'un mur extérieur d'un bâtiment, d'une clôture ou d'un autre élément vertical, à l'exception d'un mur sur lequel est ancré un support à vélo, le cas échéant;
- 3) Cinq mètres des installations d'utilités publiques, tels que le gaz, une borne-fontaine et des zones d'embarquement et de débarquement d'un arrêt d'autobus.

## Section 2 Accès et stationnement automobile

### Article 288 Utilisation d'une aire de stationnement

Une aire de stationnement hors rue doit être utilisée exclusivement pour y stationner un véhicule immatriculé et en état de fonctionnement. Il est interdit d'utiliser une aire de stationnement hors rue pour entretenir ou réparer un véhicule, sauf le cas d'une réparation mineure ou urgente.

L'entassement de la neige à l'intérieur d'une aire de stationnement hors rue ne doit pas avoir pour effet de réduire le nombre de cases de stationnement disponibles en deçà du nombre minimal de cases prescrit par le règlement.

Une case de stationnement doit être libre notamment de tout équipement, construction accessoire et aménagement paysager, pouvant empêcher le stationnement d'un véhicule dans l'espace réservé à cette fin.

Un véhicule doit être stationné à l'intérieur d'une case de stationnement.

### Article 289 Entrées charretières sur un réseau routier supérieur

L'autorisation d'aménager une entrée charretière sur le réseau routier supérieur comme prévu à la *Loi sur la voirie*, RLRQ c V-9, doit être soumise à la Ville par le requérant lors d'une demande de permis ou de certificat.

L'aménagement de telles entrées charretières doit respecter les normes édictées dans *Loi sur la voirie*, RLRQ c V-9, et dans le *Code de la sécurité routière*, RLRQ c C-24.2.

### Article 290 Pente maximale des aménagements de stationnement

Aucune superficie minéralisée dans l'aménagement du terrain, notamment toute entrée charretière, aire de stationnement et allée d'accès, ne doit présenter une pente supérieure à 15 %.

### Article 291 Aménagement d'une entrée charretière

L'aménagement d'une entrée charretière doit respecter les dispositions suivantes :

- 1) Le nombre d'entrées charretières est limité à un par rue. Toutefois, pour un terrain d'une largeur de plus de 30 mètres une seconde entrée est autorisée par rue;
- 2) Toute entrée charretière doit être localisée à l'extérieur du triangle de visibilité;
- 3) La largeur maximale d'une entrée charretière est déterminée à la grille des spécifications.

### Article 292 Allée d'accès, allée de circulation ou entrée charretière commune

Une allée d'accès, une allée de circulation ou une entrée charretière est autorisée pour tous les usages et dans toutes les cours.

Une allée d'accès, une allée de circulation et une entrée charretière peuvent être partagées et utilisées en commun pour desservir des espaces de stationnement hors rue ou des espaces de chargement et de déchargement sur des terrains adjacents. Toutefois, une servitude réelle notariée doit garantir la permanence de l'utilisation en commun.

**Article 293 Allée d'accès en demi-cercle et débarcadère**

Une allée d'accès en demi-cercle ou un débarcadère doit respecter les dispositions suivantes :

- 1) Être aménagé pour un usage de la classe « H1 – Habitation unifamiliale », « H5 – Habitation multifamiliale (9 logements et plus) », « H6 – Habitation collective », « C3 – Hébergement » ou un usage du groupe d'usages « Public, institutionnel et communautaire (P) »;
- 2) Respecter les dispositions du tableau suivant pour les usages de la classe « H1 – Habitation unifamiliale », « H5 – Habitation multifamiliale (9 logements et plus) », « H6 – Habitation collective » et « C3 – Hébergement » :

Tableau 39 Dimensions d'une allée d'accès en demi-cercle ou d'un débarcadère

Dispositions	Min.	Max.
Largeur du terrain (A)	45 m	-
Distance entre les deux entrées (B)	6 m	-
Distance entre la tangente intérieure de l'arc de cercle et la rue (C)	2,5 m	-
Largeur de l'accès en demi-cercle sur toute sa longueur (D)	2,5 m	6 m

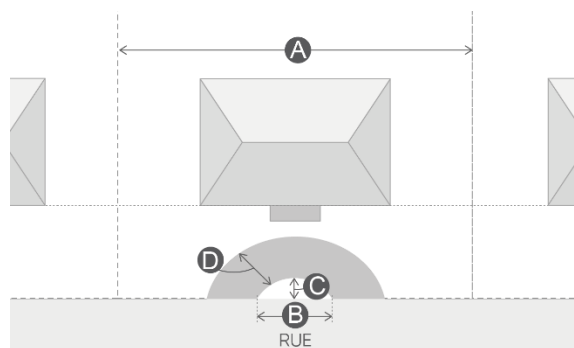


Figure XIX Allée d'accès en demi-cercle et débarcadère

**Article 294 Surface dédiée aux aires de stationnement**

La proportion d'un terrain dédiée aux aires de stationnement autorisée est prescrite à la grille des spécifications.

**Article 295 Emplacement d'une aire de stationnement**

L'emplacement d'une aire de stationnement doit respecter les dispositions suivantes :

- 1) L'emplacement d'une aire de stationnement pour véhicule automobile est prescrit à la grille des spécifications et indique les cours de ce terrain où l'aménagement d'une aire extérieure de stationnement est autorisé. Malgré ce qui précède, l'aménagement d'une allée d'accès est autorisé dans toutes les cours;
- 2) Une aire de stationnement doit respecter une distance de 0,3 mètre d'une ligne de terrain;
- 3) L'aire de stationnement doit être située à l'extérieur du triangle de visibilité;
- 4) Un véhicule automobile ne peut être stationné que dans une aire de stationnement pour véhicule automobile ou à l'intérieur d'un garage.

**Article 296 Aire de stationnement commune**

Une aire de stationnement commune doit respecter les dispositions suivantes :

- 1) Peut empiéter sur deux terrains adjacents si l'utilisation de cette aire de stationnement est garantie par un acte de servitude réel notarié et publié au registre foncier, de façon à permettre son utilisation en tout temps par les occupants ou les usagers des propriétés mitoyennes. Cette servitude doit être perpétuelle et continue, et ce, que l'aire de stationnement soit utilisée ou non;
- 2) La distance minimale d'un mètre d'une ligne de terrain ne s'applique pas le long de la ligne mitoyenne qui sépare l'aire de stationnement.

**Article 297 Partage des cases de stationnement**

Le partage des cases de stationnement doit respecter les dispositions suivantes :

- 1) Les cases doivent être situées sur un terrain adjacent ou sur un terrain distant en tout ou en partie à moins de 300 mètres du terrain visé;
- 2) Un acte de servitude réelle, notarié, perpétuel et publié au registre foncier, doit garantir la disponibilité de ces cases de stationnement;
- 3) L'aménagement d'un terrain commun de stationnement devant desservir plus d'un établissement est autorisé aux mêmes conditions.

Pour tout usage autre qu'un usage du groupe d'usages « Public, institutionnel et communautaire (P) », le partage des cases de stationnement est autorisé uniquement sur un terrain où est implanté un bâtiment principal.

**Article 298 Empiètement de l'aire de stationnement devant la façade principale**

L'empiètement de l'aire de stationnement devant la façade principale s'applique à la cour avant d'un terrain et s'exprime en pourcentage. Elle correspond à la proportion de la projection de la façade principale occupée par une aire de stationnement.

L'empiètement de l'aire de stationnement devant la façade principale doit respecter les dispositions suivantes :

- 1) L'empiètement maximal de l'aire de stationnement devant la façade principale est prescrit à la grille des spécifications;
- 2) L'empiètement maximal de l'aire de stationnement devant la façade principale ne s'applique pas à un accès en demi-cercle;
- 3) L'empiètement maximal de l'aire de stationnement devant la façade principale ne s'applique pas à la portion de l'aire de stationnement située directement devant une porte de garage;
- 4) L'empiètement maximal de l'aire de stationnement devant la façade principale ne s'applique pas à un terrain intérieur dont la forme s'élargit vers l'arrière et la ligne avant correspond à une ligne extérieure d'une courbe de rue.

**Article 299 Aménagement d'une allée d'accès en pente**

Toute allée d'accès en pente menant à un garage en dépression doit respecter les dispositions suivantes :

- 1) Ne doit pas excéder 15 % de dénivellation;

- 2) La jonction avec le trottoir ou la bordure doit être à la même élévation que le trottoir ou la bordure sur une profondeur minimale de 0,3 mètre, et ce, sur toute la largeur de l'accès;
- 3) Un drain extérieur doit être aménagé au point le plus bas sur une largeur minimale de 75 % de la largeur de l'accès;
- 4) Un rehaussement minimal de 0,1 mètre doit être aménagé à une distance minimale de 0,9 mètre du trottoir ou de la bordure, et ce, sur toute la largeur de l'accès.

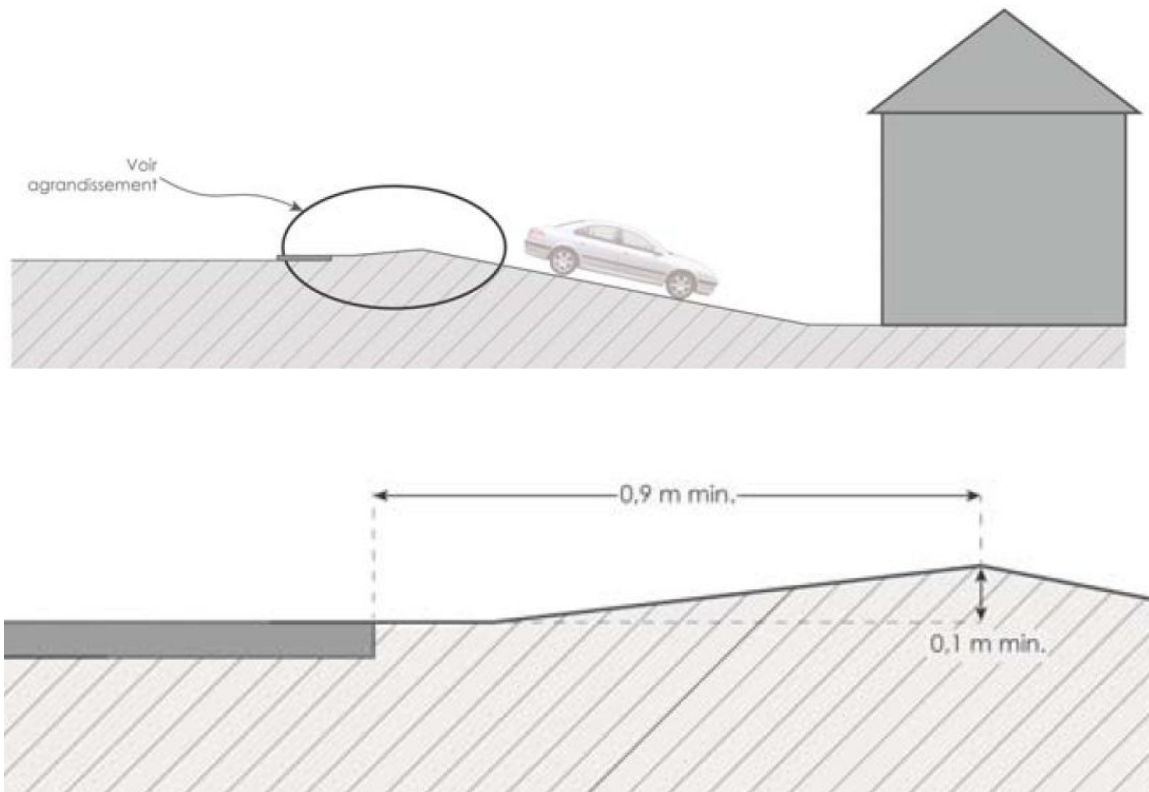


Figure XX Exemple de rehaussement pour une aire de stationnement en pente

### Article 300 Aménagement d'une aire de stationnement extérieure de trois cases et moins

Une aire de stationnement extérieure de trois cases et moins ou une allée d'accès doit respecter les dispositions suivantes :

- 1) Abrogé;
- 2) Un véhicule peut être stationné dans une allée d'accès, un garage et un abri d'auto.

[Règl. 0351-004, art. 25, 2026-02-25]; [Règl. 0351-004, art. 26, 2026-02-25];

### Article 301 Aménagement d'une aire de stationnement de plus de trois cases

L'aménagement d'une aire de stationnement de plus de trois cases doit respecter les dispositions suivantes :

- 1) Une allée de circulation doit être prévue pour accéder aux cases de stationnement et en sortir de telle sorte qu'un autre véhicule ne doive pas être déplacé et que les véhicules puissent entrer et sortir en marche avant en tout temps;

- 2) Pour un usage autre que « H1 – Habitation unifamiliale » et « H2 - Habitation bifamiliale », aucun stationnement n'est autorisé dans l'allée d'accès et de circulation;
- 3) La largeur d'une allée de circulation doit respecter les dispositions du tableau suivant :

Tableau 40 Largeur d'une allée de circulation

Allée de circulation	Largeur minimale
Bidirectionnelle	6 m
Unidirectionnelle non adjacente aux cases de stationnement sur une longueur minimale de 10 m	3,6 m
Unidirectionnelle adjacente aux cases de stationnement en fonction de l'angle des cases de stationnement	6 m
0°	3 m
0° à 30°	3,3 m
30° à 45°	4 m
45° à 60°	5,5 m
60° à 90°	6 m

- 3.1) Toute allée de circulation se terminant en cul-de-sac doit comporter une surlargeur de manœuvre conforme aux normes suivantes :
  - a) La profondeur requise de la surlargeur de manœuvre peut varier entre 1,25 mètre et 1,85 mètre;
  - b) La largeur de la surlargeur de manœuvre doit correspondre à la largeur de l'allée de circulation;
  - c) Une surlargeur de manœuvre ne peut, en aucun cas, être considérée comme une case de stationnement ni être utilisée comme telle.

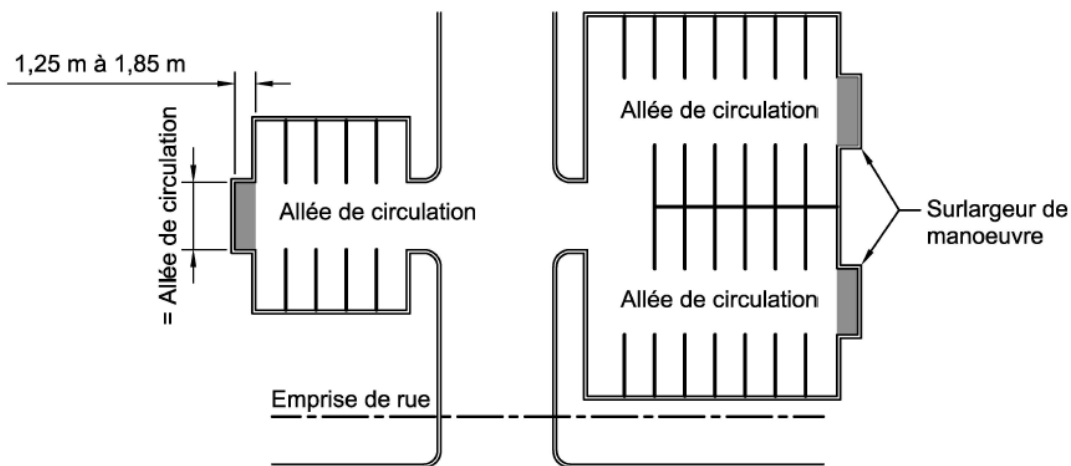


Figure XXI.I Surlargeur de manœuvre

- 4) Une aire de stationnement pour véhicule automobile de plus de cinq cases doit respecter les dispositions suivantes :
- a) Les cases de stationnement doivent être délimitées au sol par un lignage permanent ou un changement de matériaux ou une texture de revêtement;
  - b) L'aire de stationnement doit être ceinturée d'une bordure de béton d'une largeur minimale de 0,15 mètre, à l'exception d'une interruption de celle-ci permettant à l'eau de ruissellement de ruisseler dans un espace végétalisé ou conçu expressément pour recevoir cette eau, d'un trottoir ou d'un accès;
  - c) L'espace dégagé entre une aire de stationnement et le bâtiment principal ou une ligne de terrain doit comprendre une bande paysagère d'une largeur minimale d'un mètre.

[\[Règl. 0351-004, art. 27, 2026-02-25\]](#); [\[Règl. 0351-005, art. 23, 2026-03-25\]](#);

### **Article 302 Aménagement d'une aire de stationnement extérieure de 15 cases et plus**

En plus de ce qui précède, l'aménagement d'une aire de stationnement extérieure comportant 15 cases ou plus doit respecter les dispositions suivantes :

- 1) L'aire de stationnement, y compris sa bordure de béton, doit être séparée d'une ligne avant ou avant secondaire par une bande paysagère d'une largeur minimale de 1,5 mètre, à l'exception de l'espace occupé par :
  - a) Une allée d'accès ou de stationnement commune, incluant les cases de stationnement donnant sur une telle allée commune;
  - b) Une allée d'accès donnant au terrain à partir de l'entrée charretière, et ce, par rapport à la ligne avant ou avant secondaire;
  - c) Une allée piétonnière d'au plus 2,5 mètres de largeur aménagée conformément au présent règlement;
- 2) L'aire de stationnement, y compris sa bordure de béton, doit être séparée d'une ligne latérale ou arrière par une bande paysagère d'une largeur minimale d'un mètre;
- 3) Une série de 15 cases de stationnement adjacentes doit être bordée ou séparée par un îlot végétalisé d'une largeur minimale de deux mètres, excluant les bordures de béton;
- 4) Un îlot végétalisé peut être aménagé à même une bande paysagère exigée à ce règlement pourvu que les conditions relatives à un îlot végétalisé soient respectées;
- 5) Une allée piétonnière peut être aménagée conformément à ce règlement le long d'un îlot végétalisé ou au sein d'un îlot végétalisé pourvu que la partie végétalisée de l'îlot végétalisé respecte la largeur minimale prescrite pour un îlot végétalisé;
- 6) Un seul accès d'au plus 1,6 mètre de largeur par rangée de cases peut être aménagé à même un îlot végétalisé pour donner accès à une allée piétonnière visée par le paragraphe précédent;

- 7) Des arbres doivent être plantés, de manière que le couvert d'arbres, une fois à maturité, forme une canopée couvrant un minimum de 40 % de la surface de l'ensemble des cases de stationnement de l'aire de stationnement extérieur. Lorsqu'une emprise ou une servitude interdit la plantation d'arbres au-dessus de certaines cases d'une aire de stationnement, la superficie de ces cases doit être exclue du calcul du seuil minimal de couverture en canopée. Dans ce contexte, les cases concernées doivent obligatoirement être revêtues d'un revêtement de couleur pâle, dont l'IRS est d'au moins 29, ou d'un revêtement perméable, tel qu'un pavé alvéolé végétalisé ou granulaire.
- 8) Tout aménagement de pratique de gestion optimale des eaux de ruissellement doit être maintenu en bon état et ne doit pas servir de dépôt (ex. entreposage de neige).

### **Article 303 Aménagement d'une aire de stationnement extérieure de 100 cases et plus**

En plus de ce qui précède, l'aménagement d'une aire de stationnement extérieure comportant 100 cases ou plus doit respecter les dispositions suivantes :

- 1) Une bande paysagère doit être aménagée de part et d'autre d'une allée d'accès, à l'exception d'une intersection avec une allée, une aire de chargement et de déchargement, une aire de ravitaillement, une aire de service ou une aire de manœuvre, et être conforme aux dispositions suivantes :
  - a) La bande paysagère doit avoir une largeur minimale de 1,5 mètre;
  - b) La bande paysagère doit être séparée de l'allée d'accès par une bordure de béton d'une largeur minimale de 0,15 mètre, à l'exception d'une interruption de celle-ci permettant à l'eau pluviale de ruisseler dans un espace végétalisé ou conçu expressément pour recevoir cette eau, ou d'un trottoir;
  - c) Lorsqu'un trottoir est aménagé immédiatement en bordure d'une telle allée d'accès, la bande paysagère doit alors être aménagée en bordure du trottoir sauf si ce trottoir constitue une allée piétonnière conforme au présent règlement, auquel cas l'allée piétonnière peut être incluse dans la bande paysagère;
  - d) Malgré les sous-paragraphes précédents, la bande paysagère peut être remplacée par un trottoir de même largeur lorsque celui-ci est adjacent à un bâtiment;
- 2) Une allée piétonnière conforme au présent règlement doit être aménagée de manière à desservir une aire de stationnement;
- 3) Une allée d'accès d'une longueur de 125 mètres et plus doit inclure une mesure d'apaisement de la circulation parmi les suivantes pour chaque 125 mètres de longueur :
  - a) Un arrêt obligatoire;
  - b) Un dos d'âne;
  - c) Un rehaussement de la chaussée;
  - d) Un carrefour giratoire ou une chicane, soit une déviation de la chaussée contournant un obstacle permanent;
  - e) Un rétrécissement de la chaussée à la largeur minimale prévue au présent règlement;

- 4) Une allée d'accès donnant accès au terrain à partir de l'entrée charretière doit être aménagée à une distance d'au moins trois mètres d'une ligne latérale ou arrière de terrain, à l'exception d'une allée d'accès commune.

### Article 304 Dimension d'une case de stationnement

L'aménagement d'une case de stationnement doit respecter les dispositions suivantes :

Tableau 41 Dimensions d'une case de stationnement

Angle des cases par rapport à l'allée de stationnement	Largeur minimale	Longueur minimale
0°	2,5 m	6 m
30°	2,5 m	5,5 m
45°	2,5 m	5,5 m
60°	2,5 m	5,5 m
90°	2,5 m	5,0 m

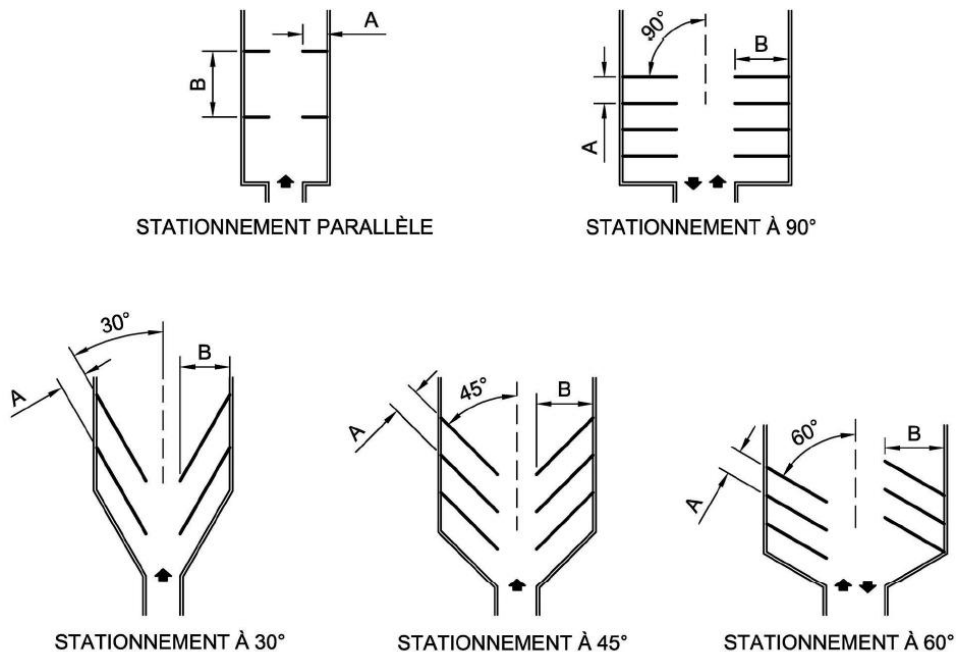


Figure XXI Angle d'une case de stationnement

### Article 305 Pavage d'une aire de stationnement et d'une allée d'accès

Une aire de stationnement extérieure doit être recouverte par l'un des matériaux de revêtement suivants qui peuvent être perméables ou non :

- 1) l'asphalte;
- 2) le béton;
- 3) le pavé de béton;

- 4) le pavé de béton avec alvéoles végétalisées ou remplies de poussières de roche ou de pierres concassées;
- 5) le gazon renforcé.

Une aire de stationnement située dans une zone comprise dans une affectation périurbaine résidentielle (« PER »), rurale agricole (« RA »), rurale résidentielle (« RR »), villageoise mixte (« VM ») ou villageoise résidentielle (« VR ») peut être recouverte de gravier.

### **Article 306 Aménagement d'un îlot végétalisé ou d'une bande paysagère dans une aire de stationnement**

Un îlot végétalisé doit comprendre un aménagement paysager comprenant chacune des trois strates de végétations suivantes :

- 1) Herbacée;
- 2) Arbustive;
- 3) Arborescente.

Une bande paysagère doit comprendre un aménagement paysager comprenant chacune des deux strates de végétation suivantes :

- 1) Herbacée;
- 2) Arbustive.

Nonobstant ce qui précède, lorsque requis pour la gestion des eaux pluviales, il est possible d'aménager dans l'espace destiné à une bande paysagère un fossé comprenant uniquement une végétation herbacée.

[\[Règl. 0351-005, art. 24, 2026-03-25\];](#)

### **Article 307 Aménagement d'une fosse de plantation dans une aire de stationnement**

Lorsqu'un arbre requis dans une aire de stationnement en vertu de ce règlement est planté dans une fosse de plantation intégrée à un milieu minéralisé, la plantation doit respecter les dispositions suivantes :

- 1) Le fond de la fosse de plantation doit être perméable ou drainé;
- 2) Le volume minimal de sol disponible pour l'arbre est fixé à huit mètres cubes par arbre planté à petit et moyen déploiement et de 10 mètres cubes pour un arbre à grand déploiement.

### **Article 308 Éclairage d'une aire de stationnement**

Une aire de stationnement hors rue de plus de 10 cases doit respecter les dispositions suivantes :

- 1) Les systèmes d'éclairages doivent être conformes aux dispositions relatives à l'éclairage extérieur.

**Article 309 Exemption de fournir des cases de stationnement**

Une personne désirant obtenir une approbation d'une exemption de l'obligation de fournir et de maintenir des cases de stationnement requises par ce règlement doit en faire la demande conformément à cet article.

Le conseil municipal peut, par résolution, exempter de l'obligation de fournir et de maintenir les cases de stationnement requises par ce règlement, le propriétaire d'un immeuble ou son représentant dûment autorisé qui en fait la demande en retour d'une compensation.

Avant de se prononcer sur une telle demande, le conseil municipal et le comité consultatif d'urbanisme doivent considérer les critères suivants :

- 1) La description de la demande incluant les arguments la justifiant;
- 2) La démonstration de l'accessibilité du terrain en transport collectif et actif;
- 3) Tout renseignement ou document additionnel pour la bonne compréhension de la demande.

Une demande d'exemption doit répondre aux exigences suivantes :

- 1) La demande doit être adressée par le propriétaire ou son représentant dûment autorisé, par écrit, à la Ville et accompagnée d'une description du projet et des plans, s'il y a lieu, tel qu'un plan d'implantation, des plans d'architecture, etc.

La demande n'a pas pour effet de contrevenir au plan d'urbanisme, à un plan particulier d'urbanisme ou à un plan d'implantation et d'intégration architecturale.

Les frais exigés pour une demande d'exemption de l'obligation de fournir des cases de stationnement sont prévus au *Règlement numéro 0774-000 sur la tarification de certains biens, services ou activités de la Ville de Saint-Jérôme*.

Dès que la demande est dûment complétée, l'autorité compétente transmet, avec ou sans commentaire, la demande d'exemption au comité consultatif d'urbanisme.

Après étude de la demande, le comité consultatif d'urbanisme émet un avis recommandant au conseil municipal le rejet ou l'acceptation de la demande.

À la suite de la réception de l'avis du comité consultatif d'urbanisme, le conseil municipal approuve la demande d'exemption s'il est d'avis que les critères et conditions de validité sont remplis ou la refuse, en la motivant, dans le cas contraire.

Le conseil municipal rend sa décision par résolution, dont une copie est transmise au requérant. La résolution doit notamment indiquer :

- 1) Le nom du requérant;
- 2) L'usage faisant l'objet de l'exemption;
- 3) L'adresse civique où s'exerce l'usage;
- 4) Le nombre de cases faisant l'objet de l'exemption;
- 5) Le montant qui doit être versé au fonds de mobilité.

Lorsque la demande d'exemption est approuvée, la compensation doit être payée au moment de la demande du permis de construction ou du certificat d'autorisation ou suivant l'approbation de celle-ci si aucun permis n'est requis, selon le cas applicable, concernant cette exemption. L'exemption accordée entre en vigueur le jour de l'encaissement par la Ville de la compensation. Cette compensation n'est pas remboursable, et ce, même si des cases additionnelles sont ajoutées ultérieurement pour desservir le bâtiment ou l'usage pour lequel cette somme a été versée.

À la suite d'un délai de 18 mois après l'adoption de la résolution accordant l'exemption, si les travaux qu'elle vise n'ont pas été réalisés ou ne sont pas en voie de réalisation selon un permis de construction ou un certificat d'autorisation valide, cette résolution devient nulle et non avenue. Une nouvelle demande d'exemption pour le même objet peut être formulée.

Tous les frais exigés en vertu de la présente section doivent être versés dans un fonds de mobilité. Ce fonds ne peut servir qu'à financer des immobilisations destinées à l'amélioration de l'offre en matière de stationnement public ou de transport actif ou collectif

### **Article 310 Bornes de recharge et installation électrique.**

Une borne de recharge ou une installation électrique pour la recharge des véhicules doit respecter les dispositions suivantes :

- 1) Une borne de recharge pour véhicule électrique est autorisée pour tous les usages;
- 2) Une borne de recharge pour véhicule électrique est autorisée dans toutes les cours;
- 3) Pour tous les usages du groupe « Habitation (H) », une installation électrique par logement doit être prévue lors de la construction des bâtiments principaux;
- 4) Pour tous les usages, en plus des installations électriques, des bornes de recharge fonctionnelles pour véhicule automobile électrique sont exigées selon les modalités du tableau suivant :

Tableau 42 Quantité de bornes de recharge par usage

Usage et superficie de plancher	Quantité minimale
Habitation 1 à 5 logements	-
Habitation 6 à 20 logements	1 borne de recharge
Habitation 21 à 49 logements	2 bornes de recharge
Habitation 50 logements et plus	3 bornes de recharge et 1 borne supplémentaire pour chaque tranche complète de 50 logements (en sus des 50 premiers logements)
Usage non résidentiel	1 borne de recharge pour 10 % des premières 100 cases aménagées et 1 borne de recharge pour 5 % des cases supplémentaires aménagées, le cas échéant.

- 5) L'installation électrique requise au présent article doit inclure une dérivation dédiée et minimale de 40 ampères constituée d'un conduit ou d'un câblage entre le panneau de distribution ou l'artère du panneau du logement et une boîte de sortie vide située à une distance inférieure à 1,5 mètre de la case de stationnement visée. Cette boîte de sortie doit être prévue pour le raccordement d'une borne de recharge de niveau deux (208 ou 240 volts);

- 6) Les bornes de recharge doivent être, au minimum, de niveau 2, soit de 240 volts et 40 ampères;
- 7) Malgré le paragraphe précédent, pour les usages de la classe d'usages « C4 – Commerce et service pour véhicules », la première borne de recharge exigée doit être une borne de recharge rapide d'un minimum de 400 volts.

**Article 311 Nombre de cases de stationnement pour véhicule automobile**

Le nombre minimal de cases de stationnement prévu par terrain est déterminé aux grilles des spécifications.

**Article 312 Cases réservées aux personnes à mobilité réduite**

Le nombre de cases exigées pour le stationnement des véhicules utilisés par les personnes à mobilité réduite doit respecter les dispositions du *Code de construction du Québec*, RLRQ c B-1.1, r.2.

**Article 313 Cases familiales**

Un nombre de cases minimal pour le stationnement des véhicules utilisés par les familles doit respecter les dispositions suivantes :

- 1) Ces cases de stationnement doivent être d'une surface dure et plane, situées entièrement sur le terrain de l'usage desservi et localisées le plus près possible d'une entrée accessible. Elles doivent être clairement identifiées par un marquage au sol et par une enseigne placée devant chaque case de stationnement ou par une enseigne placée devant deux cases de stationnement contiguës. Le nombre de cases familiales doit respecter les normes suivantes :
  - a) Usage du groupe « Commerce et service (C) » :

Stationnement comptant entre 50 et 100 cases : une case minimum;

Stationnement comptant plus de 100 cases : deux cases minimum;

- b) Usage du groupe « Public, institutionnel et communautaire (P) » :

Stationnement comptant entre 50 et 100 cases : une case minimum;

Stationnement comptant plus de 100 cases : deux cases minimum.

**Article 314 Cases pour visiteurs**

L'aménagement d'une case pour visiteurs doit respecter les dispositions suivantes :

- 1) Les cases pour visiteurs doivent être comptabilisées en surplus du nombre de cases de stationnement régulières exigées;
- 2) Une telle case doit être accessible au public, réservée aux visiteurs et être identifiée à cette fin par un panneau ou un marquage au sol;
- 3) Une telle case peut être à l'intérieur d'un bâtiment à la condition qu'une signalisation composée d'enseignes directionnelles permette son repérage à partir de l'entrée du site et que les cases soient identifiées à l'intérieur du bâtiment.

Lorsqu'exigées à la grille des spécifications pour une zone, les cases de stationnement pour visiteur s'additionnent au nombre de cases prescrit.

**Article 315 Cases pour service d'autopartage**

Une case de stationnement, y compris celle minimalement exigée par ce règlement, peut être utilisée par un véhicule automobile d'un service d'autopartage.

Sous réserve d'une présentation d'une entente signée avec une entreprise d'autopartage pour l'implantation de cases de stationnement réservées pour des voitures disponibles en autopartage, le nombre minimum de cases requis peut être réduit de 10 % pour chacune des cases réservées à l'autopartage, et ce, jusqu'à un maximum de 20 %, incluant les cases réservées au service d'autopartage.

À titre d'exemple, un projet fictif pour lequel le nombre minimal de cases de stationnement requis, selon la grille des spécifications serait de 100 cases :

- 1) Si une (1) place d'autopartage est prévue, le nombre minimal de cases exigées est réduit de 10 %.
  - a) Calcul :  $100 - (10\% \times 100) = 100 - 10 = 90$  cases
- 2) Si deux (2) places ou plus d'autopartage sont prévues, le nombre minimal de cases exigées est réduit de 20 %.
  - a) Calcul :  $100 - (20\% \times 100) = 100 - 20 = 80$  cases

Une case pour service d'autopartage doit être maintenue en tout temps, à défaut de quoi les cases de stationnement requises doivent être aménagées ou une demande d'exemption de cases doit être déposées.

### Section 3 Aire de stationnement intérieure pour véhicules automobiles

#### Article 316 Aménagement d'une aire de stationnement intérieure

En plus des dispositions applicables prévues à la section précédente, une aire de stationnement intérieure doit être aménagée conformément aux dispositions suivantes :

- 1) Une largeur supplémentaire de 0,3 mètre doit être ajoutée à la largeur minimale d'une case de stationnement lorsqu'un mur ou un autre obstacle est adjacent à celle-ci;
  - a) Lorsque la case est entre deux murs ou deux obstacles, cette largeur supplémentaire doit être de 0,6 mètre;
- 2) Les cases de stationnement doivent être délimitées au sol par un lignage permanent ou un changement de matériaux ou texture de revêtement;
- 3) Dans le cas d'une allée d'accès ou de stationnement à sens unique, le sens de la circulation doit être indiqué par un lignage permanent;
- 4) L'aménagement de cases en tandem desservant un même logement, est autorisé pour les cases de stationnement desservant un bâtiment dont l'usage appartient au groupe d'usages « Habitation (H) »;
- 5) Une aire de circulation piétonne peut être aménagée à même une allée d'accès ou de circulation. Cette aire de circulation doit avoir une largeur minimale de 1,2 mètre et être clairement délimitée, soit par un lignage permanent dans les allées de circulation ou les allées d'accès, soit par l'implantation d'un trottoir, et ce, en périphérie ou à l'intérieur d'une aire de stationnement intérieure, le cas échéant.

L'aménagement d'une aire de stationnement intérieure pour les usages autres que les classes d'usages « H1 – Habitation unifamiliale », « H2 - Habitation bifamiliale » et « H3 - Habitation trifamiliale », doit respecter les dispositions suivantes :

- 1) Un système de drainage doit être prévu pour une allée d'accès en dépression permettant d'accéder à une aire de stationnement intérieure située sous le niveau du sol.
- 2) Une colonne de soutènement ne doit pas empiéter de plus de 0,15 mètre sur la largeur d'une case de stationnement.
- 3) Une allée d'accès pour l'entrée et la sortie, peut être contrôlée par l'une ou l'autre des options suivantes :
  - a) Une porte de garage double d'une largeur minimale de 4,9 mètres;
  - b) Deux portes de garage simple;
  - c) Une barrière d'accès double ou deux barrières d'accès simple, d'une largeur minimale totalisant 4,9 mètres.

[\[Règl. 0351-005, art. 25, 2026-03-25\]](#); [\[Règl. 0351-005, art. 26, 2026-03-25\]](#);

#### Article 317 Aire de stationnement en structure hors sol étagé

Une aire de stationnement pour un usage des groupes « Public (P) », « Commerce (C) », H5 – Habitation multifamiliale (9 logements et plus), H6 – Habitation collective ainsi que pour les bâtiments mixtes peut être aménagée en structure hors sol étagée aux conditions suivantes :

- 1) Lorsque le rez-de-chaussée est localisé à une distance de 6 mètres ou moins de la ligne avant ou avant secondaire, celui-ci doit être occupé par un usage principal autorisé autre que le stationnement étagé, et ce sur au moins 50 % de la largeur de la façade;
- 2) Les faces extérieures de la structure d'une aire de stationnement étagée doivent être recouvertes d'un revêtement extérieur ou d'un mur végétal;
- 3) Une aire de stationnement en structure hors sol étagée peut être attenante ou non à un autre bâtiment principal qu'elle dessert. Une passerelle reliant ladite aire de stationnement audit bâtiment peut être aménagée.

[PR-0351-010, avis de motion, 2026-04-21](#)

Malgré ce qui précède, le présent article ne s'applique pas aux zones CU-828 et CU-828.1.

## **Section 4**      **Service au volant**

### **Article 318**      **Zones autorisées**

L'aménagement d'un nouveau service au volant est uniquement autorisé dans les zones débutant par les lettres « CA » ou « CR ».

### **Article 319**      **Aménagement**

L'aménagement d'un service au volant doit être conforme aux dispositions suivantes :

- 1) Le service au volant peut être implanté dans une cour arrière, latérale cour ou avant secondaire uniquement;
- 2) L'allée desservant le service au volant doit être distincte du reste de l'aire de stationnement;
- 3) L'allée doit respecter les dimensions prescrites pour une allée de circulation;
- 4) L'allée desservant le service au volant doit être séparée d'un terrain où un usage principal du groupe d'usages « Habitation (H) » est autorisé par un écran végétal opaque composé d'arbres où les plantations de conifères sont prédominantes (minimum 60 %).

### **Article 320**      **Service à la fenêtre**

Un établissement des sous-classes d'usages « C201 – Restauration avec service complet » et « C202 – Restauration rapide » peut être muni d'un service à la fenêtre aux conditions suivantes :

- 1) Il doit être situé au-devant d'un trottoir, d'un sentier piéton ou une surface minéralisée;
- 2) Il peut être aménagé à même une terrasse où l'on sert à boire ou à manger;
- 3) La largeur maximale de l'ouverture servant au service à la fenêtre est fixée à deux mètres;
- 4) L'aménagement d'un service à la fenêtre ne donne aucun droit à une enseigne supplémentaire.

## Section 5 Aire de chargement et de déchargement

### Article 321 Opération de chargement et de déchargement

À l'exception d'un usage situé sur un terrain compris dans une zone à l'intérieur du territoire du PPU du centre-ville, une opération de chargement et de déchargement de marchandise en lien avec un usage principal doit respecter les dispositions suivantes :

- 1) Une aire de chargement et de déchargement est autorisée pour tous les usages;
- 2) Doit se faire sur le terrain occupé par un tel usage;
- 3) Le véhicule de transport doit se stationner dans un espace de chargement et de déchargement lorsque requis ou une aire de stationnement conforme à ce règlement ou bénéficiant de droits acquis.

### Article 322 Dimension d'un espace de chargement et de déchargement

Un espace de chargement et de déchargement doit respecter les dispositions suivantes :

- 1) Avoir une largeur minimale de 3,5 mètres;
- 2) Une profondeur minimale de neuf mètres;
- 3) Être adjacent à un tablier de manœuvre d'une superficie suffisante pour qu'un véhicule puisse y accéder en marche avant et changer complètement de direction sans pour cela emprunter la voie publique. Cette disposition ne s'applique pas pour un terrain compris dans une zone située à l'intérieur du territoire du PPU du centre-ville.

### Article 323 Emplacement d'un espace de chargement et de déchargement

Un espace de chargement et de déchargement ainsi que le tablier de manœuvre doivent respecter les dispositions suivantes :

- 1) Être situés entièrement sur le terrain de l'usage desservi, dans la cour latérale ou la cour arrière;
- 2) Être situés dans une cour latérale et être masqués à partir d'une ligne avant et avant secondaire de terrain au moyen d'au moins un des éléments suivants :
  - a) Un mur intégré au bâtiment principal;
  - b) Une clôture opaque d'une hauteur minimale de trois mètres et d'une hauteur maximale de quatre mètres;
  - c) Une haie dense, continue et opaque, constituée de conifères au feuillage persistant.

Malgré les dispositions qui précèdent, un espace de chargement et de déchargement ainsi que le tablier de manœuvre peuvent être partagés et utilisés en commun pour desservir des espaces de chargement et de déchargement sur des terrains adjacents. Toutefois, une servitude réelle notariée doit garantir la permanence de l'utilisation en commun.

### Article 324 Aménagement d'un espace de chargement et de déchargement

Un espace de chargement et de déchargement et son tablier de manœuvre doivent être :

- 1) Recouverts par l'un des matériaux suivants qui peuvent être perméables ou non :

- a) Asphalte;
  - b) Béton;
  - c) Pavé de béton;
- 2) Ceinturés d'une bordure de béton d'une largeur minimale de 0,15 mètre, à l'exception :
- a) D'une interruption de celle-ci permettant à l'eau de ruissellement de ruisseler dans un espace végétalisé ou conçu expressément pour recevoir cette eau;
  - b) D'une partie d'espace de chargement et de déchargement aménagé en dépression, laquelle peut être ceinturée d'un muret ou d'un mur de soutènement;
  - c) D'un espace de chargement et de déchargement et d'un tablier de manœuvre intégrés avec une aire de stationnement au sein d'une même superficie carrossable, auquel cas ladite bordure de béton doit ceinturer la superficie carrossable;
- 3) Séparés, y compris leur bordure de béton, d'une ligne de terrain par une bande paysagère d'une largeur minimale d'un mètre, à l'exception d'une aire de manœuvre commune avec un terrain adjacent.

## Chapitre 6 Affichage

---

### Section 1 Dispositions générales

#### Article 325 Installation des enseignes

Une enseigne, incluant son support, peut être installée sur le terrain ou sur l'immeuble sur lequel se trouve l'usage, l'établissement, le bâtiment, le projet, le chantier, l'activité ou l'événement auquel elle réfère, conformément aux normes prévues au présent chapitre.

Une enseigne temporaire ou un panneau-réclame sont autorisés conformément aux normes prévues au présent chapitre.

#### Article 326 Harmonisation des enseignes

La construction, l'installation ou la modification d'une enseigne doit respecter les dispositions suivantes :

- 1) Lorsque plusieurs enseignes sont autorisées sur un même bâtiment ou sur un même terrain, celles-ci doivent proposer une similarité, sans s'y limiter, au niveau de leurs matériaux, de leurs dimensions, de leur forme;
- 2) Les ornements architecturaux du bâtiment ne doivent pas être masqués par une enseigne.

#### Article 327 Enseignes autorisées sans certificat d'autorisation

Les enseignes autorisées sans certificat d'autorisation au présent article, ne sont pas prise en compte dans le calcul du nombre ni de la superficie des enseignes installées sur un terrain ou un bâtiment.

Les enseignes mentionnées ci-après sont autorisées dans toutes les zones sans certificat d'autorisation et sont assujetties au respect des dispositions de la présente section :

- 1) Une enseigne électorale installée durant :
  - a) La période électorale décrétée conformément à une loi ou à un règlement en vertu de laquelle ou duquel le scrutin ou la consultation est tenu;
  - b) Une période n'excédant pas 30 jours précédant le jour du scrutin ou de la consultation et, dans tous les cas, celle installée jusqu'à l'expiration d'un délai de 15 jours suivant le jour du scrutin ou de la consultation lorsque ladite loi ou ledit règlement ne prévoit aucune période électorale.
- 2) Une enseigne de signalisation routière installée sur le domaine public ou ailleurs affichant uniquement l'une ou l'autre des indications suivantes :
  - a) Une direction à suivre pour la circulation des véhicules moteurs ou non;
  - b) Une autorisation ou une limitation de stationnement pour les véhicules moteurs ou non;
  - c) Un stationnement réservé aux véhicules pour une personne à mobilité réduite, une famille (incluant une personne enceinte), un visiteur ou des véhicules électriques ou d'urgence.
- 3) Une enseigne de signalisation touristique annonçant un événement spécial ou une campagne installée par le gouvernement provincial ou fédéral;

- 4) L'affichage du numéro civique de tout bâtiment ou de tout établissement, visible en tout temps de la voie publique;
- 5) Une enseigne d'identification des usages autorisés :
  - a) Dont l'identification n'indique que le nom, l'adresse et la profession de l'occupant ou l'usage permis d'un logement ou d'un local;
  - b) Qui doit être non lumineuse;
  - c) Qui doit être rattachée au bâtiment et ne pas faire saillie de plus de 0,1 mètre;
  - d) Dont la superficie maximale est fixée à 0,2 mètre carré.
- 6) Une enseigne de la Ville ou de l'un de ses organismes municipaux, incluant les organismes communautaires, ou de ses mandataires pour :
  - a) Identifier un lieu public (ex. parc public, place, rue, etc.) ou un lieu à des fins de promotionnelles municipales (ex. parc industriel de la ville, centre-ville, etc.);
  - b) Annoncer un événement spécial ou une campagne de sensibilisation municipale.
- 7) Une enseigne utilisée exclusivement pour avertir, signaler ou informer de la présence d'une source de danger, d'une interdiction ou d'une directive d'intérêt public;
- 8) Une enseigne exigée par une loi ou un règlement provincial ou municipal;
- 9) Une enseigne faisant l'objet d'un affichage informatif sur le transport collectif installée sur un abribus ou une station de transport collectif ou à proximité d'un arrêt de transport collectif ou d'une telle station;
- 10) Une enseigne faisant partie d'un caisson publicitaire installé uniquement sur un mur extérieur d'un abribus, à proximité d'un accès piétonnier, à une station de transport collectif ou sur du mobilier urbain destiné à recevoir un tel caisson appartenant à la Ville ou à l'un de ses organismes, incluant les organismes communautaires, ou de ses mandataires;
- 11) Une enseigne indiquant les statistiques d'une activité sportive installée dans un stade sportif extérieur;
- 12) Une enseigne installée à l'intérieur d'une remorque ou d'un véhicule automobile ou sur une remorque ou un véhicule immatriculé. L'installation sur une remorque ou un véhicule immatriculé utilisé uniquement à des fins d'affichage ou pour fins d'installation d'une enseigne est prohibé;
- 13) Un drapeau fédéral, provincial, municipal ou drapeau d'un organisme public, politique, civique, philanthropique, religieux, éducationnel ou culturel :
  - a) Qui doit être installé sur un mât ou un porte-drapeau;
  - b) Dont la superficie maximale est fixée à trois mètres carrés.
- 14) Une enseigne affichant le menu d'un établissement de restauration :
  - a) Qui doit être rattachée;
  - b) Dont le nombre maximal est fixé à une enseigne par établissement;
  - c) Dont la superficie maximale de l'enseigne est fixée à 0,3 mètre carré.

- 14.1) Une enseigne affichant le menu du service à l'auto d'un établissement de restauration :
- a) Qui peut être détachée ou rattachée;
  - b) Dont le nombre maximal est fixé à deux enseignes par allée véhiculaire servant d'accès au service à l'auto d'un établissement;
  - c) Dont la superficie maximale de chacune des enseignes est de trois mètres carrés;
  - d) Dont la hauteur maximale est fixée à 2,2 mètres;
  - e) Qui doit être implantée dans les cours latérales et arrière.
- 15) Une murale artistique n'est pas considérée comme une enseigne ou faisant partie de l'affichage, toutefois, celle-ci est encadrée par le Guide d'intervention en art public de la Ville de Saint-Jérôme;
- 16) Une enseigne affichant les spectacles ou les représentations des salles de cinéma, de théâtre et les salles de spectacles :
- a) Dont le nombre maximal est fixé à 2;
  - b) Dont la superficie maximale est fixée à 4,5 mètres carrés.
- 17) Une enseigne directionnelle indiquant une entrée, une sortie d'une aire de stationnement ou encore un espace de stationnement pour la cueillette de commandes en ligne doit respecter les dispositions suivantes :
- a) N'est pas comptabilisé au nombre maximal d'enseignes autorisé;
  - b) Une enseigne directionnelle peut être rattachée au bâtiment ou détachée;
  - c) La superficie maximale d'une enseigne est fixée à 0,9 mètre carré;
  - d) La hauteur maximale d'une enseigne détachée est fixée à 1,5 mètre;
  - e) L'enseigne peut indiquer, dans une proportion maximale de 50 %, la raison sociale ou le logo de l'établissement qu'il dessert;
  - f) La superficie totale de toutes les enseignes directionnelles est fixée à quatre mètres carrés;
  - g) Malgré ce qui précède pour un usage industriel la hauteur maximale d'une enseigne détachée est de 2 mètres et aucune superficie totale n'est fixée.
- 18) Une enseigne annonçant la mise en vente ou en location d'une chambre, d'un logement, d'un établissement ou d'un terrain :
- a) Dont le nombre maximal est fixé 1 enseigne par chambre, par logement, par établissement ou par terrain;
  - b) Dont la superficie maximale est fixée à 1,5 mètre carré;
  - c) Dont la hauteur maximale est fixée à 2,2 mètres;
  - d) Qui, détachée doit être installée à au moins 1 mètre de toute ligne de terrain;

- e) Qui doit être retirée dans les 15 jours suivant la signature du contrat de vente ou de location.
- 19) L'installation d'une seule enseigne temporaire aux fins de vente-débaras, doit être posée sur le site de la vente et ne peut excéder un mètre carré;
- 20) L'installation d'une enseigne temporaire aux fins de publiciser la vente d'arbres de Noël et la vente d'entrepôt est autorisée. La superficie de cette enseigne ne peut excéder trois mètres carrés.
- 21) Une enseigne de chantier :
- a) Dont le nombre maximal est fixé à une enseigne par chantier;
  - b) Dont la superficie maximale est fixée à 10 mètres carrés;
  - c) Dont la hauteur maximale est fixée à trois mètres carrés;
  - d) Dont le message ne peut comprendre que le nom du projet et la date d'ouverture ou de fins des travaux, ainsi que les noms et coordonnées de l'entrepreneur général, d'un entrepreneur spécialisé, d'un professionnel ou d'une institution financière qui sont impliqués dans le projet faisant l'objet du chantier;
  - e) Qui doit être installée sur le terrain sur lequel se trouve le chantier auquel elle réfère et à une distance d'au moins trois mètres de toute ligne de terrain;
  - f) Qui ne peut être installée avant la demande du permis de construire ou du certificat d'autorisation;
  - g) Qui doit être retirée dès la fin des travaux;
- 22) Une enseigne temporaire annonçant une activité spéciale, une campagne ou un événement organisé par un organisme politique, civique, philanthropique, religieux, éducationnel ou culturel :
- a) Qui peut comprendre l'emblème et le nom de l'organisme, mais ne peut référer à un produit ou un service;
  - b) Dont la superficie maximale est fixée à trois mètres carrés;
  - c) Qui doit être installée au plus tôt le 30<sup>e</sup> jour précédant la tenue de l'activité, de la campagne ou de l'événement;
  - d) Qui doit être enlevée au plus tard le 7<sup>e</sup> jour qui suit la fin de l'activité, de la campagne ou de l'événement.
- 23) Une enseigne temporaire, annonçant un projet de développement, à l'exclusion des terrains situés en bordure de l'autoroute des Laurentides :
- a) Qui doit être détachée;
  - b) Dont le nombre maximal est fixé à deux enseignes par projet;
  - c) Dont la superficie maximale est fixée à 10 mètres carrés chacune;
  - d) Dont la hauteur maximale est fixée à huit mètres;
  - e) Qui doit être implantée à au moins trois mètres de toute ligne de terrain;

- f) Qui doit être située sur l'un des lots compris dans le projet;
  - g) Qui peut être installée uniquement si le projet a fait l'objet d'une approbation par la Ville;
  - h) Qui doit être retirée dans les 30 jours, suivant la fin des travaux
- 24) Une enseigne temporaire annonçant un projet de développement, pour les terrains situés en bordure de l'autoroute des Laurentides :
- a) Qui doit être détachée;
  - b) Dont le nombre maximal est fixé à deux enseignes par projet;
  - c) Dont la superficie maximale est fixée à 40 mètres carrés;
  - d) La superficie se mesure en incluant le cadre qui entoure l'enseigne sans toutefois tenir compte du support vertical;
  - e) La superficie permise tient compte d'un seul des deux côtés, même lorsque celui-ci est lisible des deux côtés, pourvu que la distance entre les deux côtés n'excède pas 0,9 mètre, sauf pour les enseignes en « V », pourvu que l'angle intérieur du « V » n'excède pas 30 degrés;
  - f) Si une enseigne comprend plus de deux côtés, la superficie de chaque face additionnelle doit être comptabilisée dans le total;
  - g) Dont la hauteur maximale est fixée à 15 mètres;
  - h) Qui doit être implantée à au moins trois mètres de toute ligne de terrain;
  - i) Qui doit être située sur l'un des lots compris dans le projet;
  - j) Qui peut être installée uniquement si le projet a fait l'objet d'une approbation par la Ville;
  - k) Qui doit être retirée dans les 30 jours, suivant la fin des travaux.
- 25) Une enseigne annonçant une inauguration, une fermeture ou un changement de propriétaire :
- a) Dont la superficie maximale est fixée à trois mètres carrés ou à 0,2 mètre carré par mètre linéaire du mur de l'établissement sur lequel l'enseigne est installée, sans excéder 12 mètres carrés;
  - b) Qui doit être rattachée au bâtiment;
  - c) Dont l'installation est permise pour une durée maximale de 30 jours consécutifs.

[\[Règl. 0351-004, art. 28, 2026-02-25\]](#); [\[Règl. 0351-005, art. 27, 2026-03-25\]](#); [\[Règl. 0351-005, art. 28, 2026-03-25\]](#); [\[Règl. 0351-005, art. 29, 2026-03-25\]](#);

### **Article 328 Enseignes et matériaux prohibés**

Sous réserve des dispositions du présent chapitre, les enseignes et matériaux suivants sont prohibés sur l'ensemble du territoire :

- 1) Une enseigne gonflable, posée sur un support gonflable ou un dispositif en suspension dans les airs;

- 2) Une enseigne peinte directement sur un mur extérieur d'un bâtiment ou d'une porte de bâtiment;
- 3) Une enseigne constituée d'une pellicule papier, de carton ou de plastique, incluant les produits dérivés du plastique, appliquée sur un mur extérieur d'un bâtiment;
- 4) Une enseigne numérique, à l'exception de celle affichant la date, l'heure, la température ou d'une enseigne affichant le menu du service à l'auto d'un établissement de restauration;
- 5) Une enseigne dont la forme reproduit ou rappelle un panneau de signalisation routière standardisé ou est susceptible de créer de la confusion avec un tel panneau;
- 6) Une enseigne qui peut être confondue avec un feu de circulation ou un autre dispositif de contrôle ou de régulation de la circulation;
- 7) Toutes enseignes mobiles, de type « chevalet » ou de type « sandwich »;
- 8) Une enseigne dont le contour a la forme d'un objet usuel, d'une forme humaine ou d'une forme animale;
- 9) Une enseigne ayant la forme d'une bannière, d'une banderole, d'un fanion ou d'une oriflamme;
- 10) Une enseigne rotative, animée, tournante ou pivotante, à l'exception d'une enseigne identifiant un établissement où l'usage principal est un salon de coiffure ou de barbier est exercé et autorisé conformément au présent règlement;
- 11) Une enseigne intégrant un laser, des rayons ultraviolets ou tous appareils de ce type;
- 12) Une enseigne à éclat dont l'éclairage et la source lumineuse varient par scintillement, clignotement, qui ne sont pas constants et stationnaires;
- 13) Une enseigne projetée sur un bâtiment ou sur toute autre construction à l'aide d'un projecteur;
- 14) Une enseigne dont l'une de ses composantes est constituée de néons, de luminaires ou de tout autre type d'éclairage, à l'exception d'une enseigne dont l'éclairage est autorisé conformément au présent règlement;
- 15) Toute autre enseigne non spécifiquement autorisée en vertu de ce chapitre, à l'exception d'une enseigne identifiée pour laquelle ce chapitre ne s'applique pas.

### **Article 329            Artifices publicitaires**

Un élément, autre qu'une enseigne, ne peut être utilisé à des fins de publicité ou de promotion. Un artifice publicitaire est prohibé sur l'ensemble du territoire :

- 1) Un objet gonflable ou non;
- 2) Une bannière, une banderole, un fanion, une oriflamme et un drapeau, à l'exception d'un drapeau installé sur un mât ou un porte-drapeau, conformément aux dispositions relatives à cet effet du présent règlement;
- 3) Un éclairage de couleur rouge, jaune ou vert tendant à imiter des feux de circulation ou susceptible de confondre les automobilistes;
- 4) Un dispositif lumineux clignotant ou rotatif tel que ceux dont sont pourvus les véhicules d'urgence, et ce, quelle qu'en soit la couleur;

- 5) Un jeu de lumière en série ou non, à éclat, clignotant, intermittent, à luminosité variable ou au laser;
- 6) Un dispositif d'éclairage dont le faisceau de lumière est dirigé vers l'extérieur du terrain ou qui provoque, par son intensité, un éblouissement sur une voie de circulation;
- 7) Un éclairage ultraviolet.

### **Article 330 Endroits où l'installation d'une enseigne est prohibée**

Endroit où l'installation d'une enseigne est prohibée sur l'ensemble du territoire :

- 1) Sur la propriété publique, sauf celle autorisée par la Ville;
- 2) À tout endroit où l'enseigne obstrue ou dissimule, en tout ou en partie, un feu de circulation, un panneau de signalisation routière ou tout autre dispositif de signalisation routière installé sur une voie de circulation;
- 3) Sur ou au-dessus de tout bâtiment, construction ou équipement accessoire;
- 4) Au-dessus d'une marquise, à l'exception des drapeaux autorisés;
- 5) Sur une galerie, un balcon, une terrasse, une plate-forme, un escalier, une construction hors toit ou une colonne;
- 6) Dans ou à l'intérieur d'une vitrine;
- 7) De façon à obstruer un escalier, une porte, une fenêtre, une rampe d'accès pour personne à mobilité réduite;
- 8) Sur un arbre, un lampadaire, un poteau pour fins d'utilité publique ou tout autre poteau non érigé exclusivement à cette fin;
- 9) Sur une clôture;
- 10) Sur les côtés de l'enseigne, le boîtier de l'enseigne, la structure ou le poteau supportant une enseigne;
- 11) Sur un terrain autre que celui où se trouve l'usage, l'établissement, le bâtiment, le projet, le chantier, l'activité ou l'événement auquel l'enseigne réfère, à l'exception des panneaux-réclames, des enseignes électorales et celles émanant de l'autorité publique et installée dans les emprises d'une voie de circulation;
- 12) Aucune enseigne et son support ne peuvent être implantés dans le triangle de visibilité;
- 13) Tout autre endroit non autorisé au présent règlement.

### **Article 331 Alimentation électrique et ancrage d'une enseigne permanente**

L'alimentation électrique d'une enseigne permanente doit être souterraine. Une structure d'enseigne permanente doit être appuyée sur une fondation stable, laquelle doit être située sous la ligne de gel.

### **Article 332 Installation et entretien**

- 1) L'installation d'une enseigne doit être faite selon les règles de l'art;
- 2) Une enseigne, de même que sa structure doivent être gardées propres, être bien entretenues et ne présenter aucune pièce délabrée ou démantelée;

- 3) Une peinture défraîchie et toute défectuosité dans le système d'éclairage d'une enseigne doivent être corrigées;
- 4) L'enseigne doit être maintenue telle que conçue.

### **Article 333 Type d'éclairage d'une enseigne**

À moins d'indication contraire, une enseigne peut être lumineuse ou éclairée :

- 1) La source lumineuse d'une enseigne éclairée ne doit pas projeter directement ou indirectement de rayons lumineux hors du terrain sur lequel l'enseigne est située;
- 2) Une enseigne lumineuse doit être conçue de matériaux translucides, non transparents, qui dissimulent la source d'éclairage et la rendre non éblouissante;
- 3) Les matériaux de l'enseigne par lesquels les faisceaux lumineux d'un éclairage interne sont visibles doivent être semi-opaques, de sorte qu'aucun objet ne soit visible à l'intérieur ou à l'arrière de cette enseigne.

### **Article 334 Permanence du message d'une enseigne**

Le message d'une enseigne peut comporter l'identification :

- 1) Du bâtiment, de la raison sociale, des coordonnées et le logo de l'entreprise, de la bannière ou de la franchise de cette entreprise;
- 2) De la nature des services et produits offerts ou les activités exercées sous forme de texte, d'image ou de pictogramme des marques de commerce des produits ou de directions à suivre.

### **Article 335 Message temporaire d'une enseigne**

Seules les enseignes détachées du bâtiment peuvent comporter un message temporaire répondant aux exigences suivantes et telles que montré à la figure suivante :

- 1) Le message temporaire ne doit servir qu'à indiquer la vente d'un produit, un événement spécial ou une promotion d'une durée limitée;
- 2) Le message temporaire concerne exclusivement le commerce ou l'entreprise identifié sur l'enseigne;
- 3) Le message temporaire doit comporter des lettres uniformes dont la hauteur ne doit pas excéder 0,16 mètre;
- 4) L'espace occupé par le message temporaire doit représenter, au plus, 20 % de la superficie de l'enseigne;
- 5) Le support servant d'assise au message temporaire ne doit pas constituer une augmentation de la superficie maximale autorisée de l'enseigne. Il ne doit pas être installé en saillie de la structure de l'enseigne et doit être parfaitement incorporé à la structure de l'enseigne et en faire partie intégrante;
- 6) Le message temporaire ne doit contenir aucun pictogramme, logo, dessin ou autre;
- 7) Le message temporaire doit être localisé dans la partie inférieure de l'enseigne;
- 8) Le message temporaire doit être maintenu intégralement et aucune lettre ne doit manquer ou être déplacée par rapport au texte;

- 9) L'enseigne ne doit pas être munie d'un système permettant la modification automatique du message.

### Article 336 Cessation d'usage

Dans les 30 jours suivant la cessation d'un usage, toute enseigne s'y rapportant doit être enlevée.

Une structure d'enseigne, respectant les dispositions du présent règlement, peut demeurer en place. Toutefois, l'espace de l'enseigne retirée doit être remplacé par un matériau de revêtement autorisé ne comportant aucune réclame publicitaire et libre de toute écriture, dessin, etc.

Toute structure d'enseigne doit être retirée et ne peut demeurer en place sur un terrain vacant.

### Article 337 Calcul de la superficie d'une enseigne

La superficie d'une enseigne autorisée au présent règlement doit être calculée selon les dispositions suivantes et telles que montré à la figure suivante :

- 1) La superficie d'une enseigne contenue dans un boîtier correspond à la superficie de son support, incluant son encadrement et toutes ses composantes, entourant les limites de celui-ci de par le plus petit polygone imaginaire quadrilatéral à angles droits ;
- 2) Lorsqu'une enseigne est détachée, un seul côté est pris en compte dans le calcul de la superficie maximale autorisée;
- 3) Nonobstant le premier paragraphe, dans le cas d'une enseigne formée de lettres ou symboles détachés de type « *channel* », apposé directement sur la façade du bâtiment sans encadrement ou sur un profilé métallique qui s'agence à la couleur du parement, la superficie de l'enseigne correspond au plus petit polygone imaginaire quadrilatéral à angles droits, pouvant être formé de part égale autour des lettres ou des symboles apposés sur le bâtiment;
- 4) Le calcul de la superficie de l'enseigne comprend chaque élément du message, incluant l'espace compris entre les lettres, mais excluant l'espace compris entre les mots et entre un mot et un logo ou autre élément similaire.

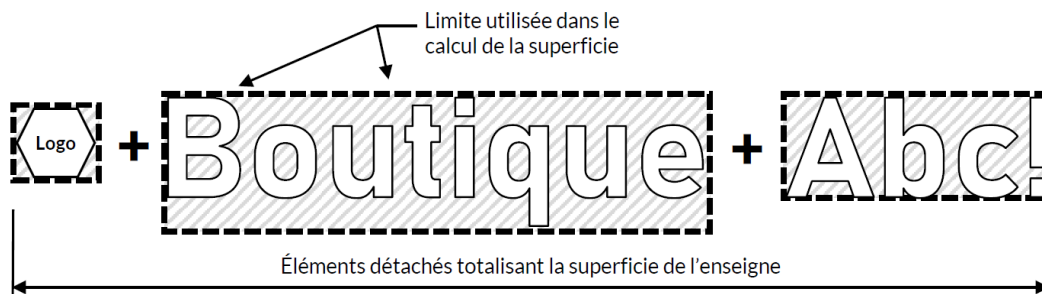


Figure XXII Limite du calcul pour une enseigne formée de lettres ou symboles détachés de type « *channel* »

## Section 2 Enseigne sur bâtiment

### Article 338 Installation d'une enseigne sur bâtiment

Les modes d'installations autorisés pour une enseigne sur bâtiment sont les suivants :

- 1) Posée à plat;
- 2) En saillie;
- 3) Sur auvent;
- 4) Sur marquise;
- 5) Sur vitrage;
- 6) Numérique sur vitrage;

Une enseigne sur bâtiment peut seulement être installée sur une façade principale, une façade secondaire ou une façade comprenant une entrée accessible à la clientèle.

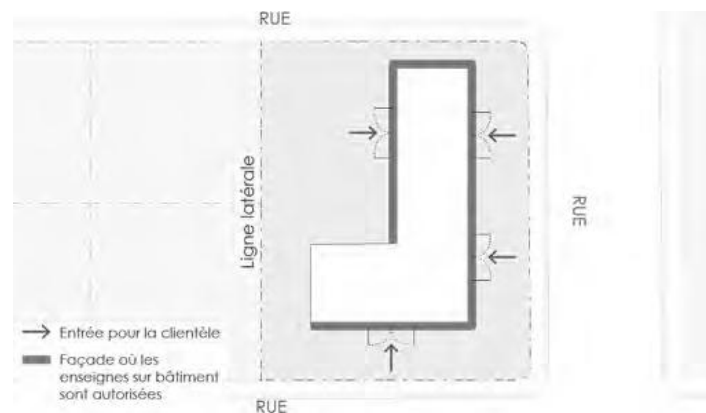


Figure XXIII Façades sur lesquelles une enseigne sur bâtiment peut être installée

### Article 339 Enseigne posée à plat

Une enseigne posée à plat doit respecter les dispositions suivantes :

- 1) L'enseigne et son support peuvent faire saillie d'au plus 0,36 mètre par rapport à cette façade;
- 2) Aucune partie de l'enseigne ou de son support ne doit dépasser le sommet et les extrémités de cette façade;
- 3) Lorsque le bâtiment compte deux étages et plus, l'enseigne doit être installée sur cette façade à l'un ou l'autre des endroits suivants, sous réserve des paragraphes précédents :
  - a) À une hauteur qui n'excède pas celle du bandeau du rez-de-chaussée;
  - b) Au dernier étage.
- 4) Des enseignes installées au dernier étage d'un bâtiment doivent être alignées verticalement par rapport à leurs bases ou à leurs centres;

- 5) Nonobstant ce qui précède ainsi que des normes prévues au tableau des différents types d'enseignes aux articles suivants, il est permis de modifier ou remplacer une surface (plexiglass) d'enseigne lorsque son boîtier existant servant d'encadrement ou support a déjà fait l'objet de la délivrance d'une ou des autorisations tel qu'un permis ou certificat requis.

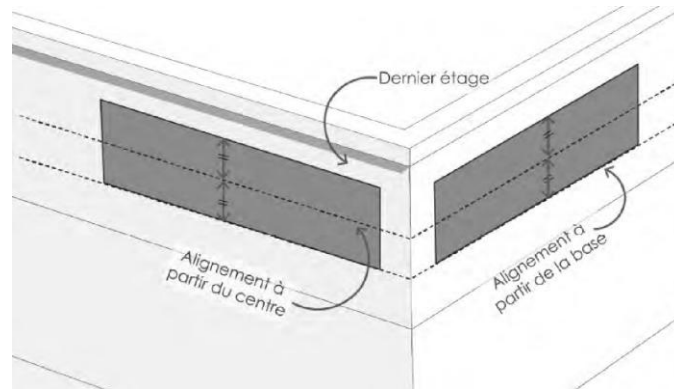


Figure XXIV Enseignes installées côte à côte au dernier étage d'un bâtiment

#### Article 340 Enseigne en saillie

Une enseigne en saillie doit respecter les dispositions suivantes :

- 1) L'enseigne et son support peuvent faire saillie d'au plus 0,36 mètre par rapport à cette façade;
- 2) L'enseigne doit être apposée perpendiculairement à un mur du bâtiment;
- 3) Aucune partie de l'enseigne ou de son support ne doit dépasser le sommet de cette façade;
- 4) La saillie maximale d'une enseigne projetante ne doit pas excéder 1,5 mètre vers l'extérieur;
- 5) La largeur maximale de l'enseigne ne peut excéder 1 mètre et la superficie 1,5 mètre carré;
- 6) L'épaisseur de l'enseigne ne peut excéder 0,3 mètre;
- 7) La hauteur libre minimale entre le bas de l'enseigne et le niveau moyen du sol, sous lequel elle est installée, ne doit pas être inférieure à 2,5 mètres, à moins qu'un aménagement paysager empêche la circulation sous cette enseigne;
- 8) L'enseigne ne doit pas excéder l'allège des fenêtres de l'étage situé au-dessus du rez-de-chaussée;
- 9) Nonobstant ce qui précède ainsi que des normes prévues au tableau des différents types d'enseignes aux articles suivants, il est permis de modifier ou remplacer une surface (plexiglass) d'enseigne lorsque son boîtier existant servant d'encadrement ou support a déjà fait l'objet de la délivrance d'une ou des autorisations tel qu'un permis ou certificat requis.

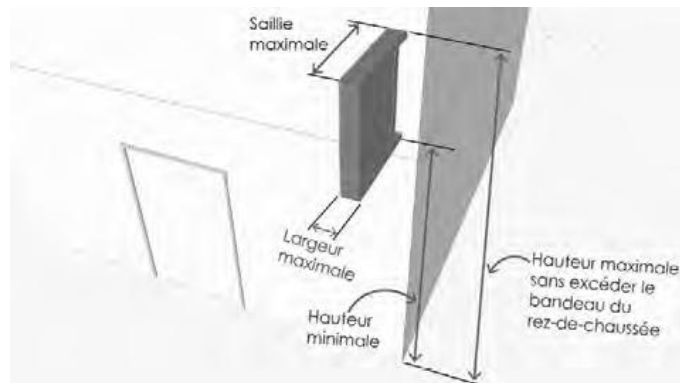


Figure XXV Localisation d'une enseigne en saillie sur un bâtiment

#### **Article 341 Enseigne sur marquise**

Une enseigne sur marquise doit respecter les dispositions suivantes :

- 1) L'enseigne doit être installée sur une face verticale de la marquise;
- 2) Doit être parallèle à celle-ci :
  - a) Faire saillie d'au plus 0,36 mètre maximum;
  - b) L'enseigne ne doit pas dépasser le toit, le mur du bâtiment ou les côtés de la marquise sur lequel elle est installée.

#### **Article 342 Enseigne sur auvent**

Une enseigne sur auvent doit respecter les dispositions suivantes :

- 1) Aucune partie de l'auvent ne doit dépasser le sommet de la façade sur laquelle il est installé;
- 2) La hauteur libre entre l'auvent et le niveau du sol situé directement sous cet auvent doit être d'au moins 1,8 mètre.

#### **Article 343 Enseigne sur vitrage**

Une enseigne sur vitrage doit respecter les dispositions suivantes :

- 1) La superficie des enseignes ne doit pas excéder 25 % de la superficie de la surface vitrée où elle est installée;
- 2) L'enseigne doit être installée sur le vitrage d'un rez-de-chaussée adjacent à la rue, au stationnement ou à la porte d'entrée de l'établissement;
- 3) La superficie de l'enseigne installée sur vitrage n'est pas considérée dans le calcul de la superficie maximale d'enseignes sur un bâtiment autorisé.

#### **Article 344 Enseigne numérique installée sur vitrage**

L'installation d'une enseigne numérique dans sur vitrage doit respecter les dispositions suivantes :

- 1) Une seule enseigne numérique peut être installée par établissement;
- 2) L'enseigne ne peut occuper plus de 25 % de la superficie de la surface vitrée où elle est installée, sans toutefois excéder 0,7 mètre carré;

- 3) L'enseigne est installée sur le vitrage d'un rez-de-chaussée adjacent à la rue, au stationnement, à la porte d'entrée de l'établissement, ou sur le vitrage d'un sous-sol;
- 4) La superficie de l'enseigne installée sur le vitrage n'est pas considérée dans le calcul de la superficie maximale d'enseignes sur un bâtiment autorisé.

### **Section 3 Enseigne détachée**

#### **Article 345 Modes d'installation d'une enseigne détachée**

Les modes d'installation autorisés pour une enseigne détachée sont les suivants :

- 1) Sur poteau;
- 2) Sur muret;
- 3) Sur socle.

#### **Article 346 Enseigne détachée**

Une enseigne détachée doit respecter les dispositions suivantes :

- 1) L'enseigne ne peut excéder une hauteur de six mètres du niveau moyen du sol ni excéder la hauteur du bâtiment principal, la disposition la plus restrictive s'applique. Lorsque le terrain est situé en bordure de l'autoroute des Laurentides, la hauteur maximale est fixée à 10 mètres du niveau moyen du sol;
- 2) La structure de l'enseigne doit avoir une largeur maximale de deux mètres;
- 3) L'enseigne ne peut être installée à moins de trois mètres de tout bâtiment;
- 4) Les matériaux autorisés pour la structure de l'enseigne sont : le bois peint ou teint, le métal traité contre la corrosion, la pierre, la brique et autre matériau similaire et les matériaux synthétiques rigides;
- 5) La fondation servant à l'ancrage de l'enseigne ne doit pas excéder 0,3 mètre du sol adjacent;
- 6) Les matériaux autorisés pour la surface de l'enseigne sont : le bois peint ou teint, le métal traité contre la corrosion, marbre, le granit et autres matériaux similaires, les matériaux synthétiques rigides, l'acier corten, l'aluminium et la toile de type Flex Face;
- 7) Une enseigne fabriquée en bois doit être constituée de contre-plaqué ou de panneaux d'aggloméré, avec protecteur « vinyle » (cresson) ou « fibre » (nortek, médex) ou tout matériau similaire, ou être sculptée dans un bois à âme pleine;
- 8) L'enseigne doit être installée à une distance minimale de 1,5 mètre de toute ligne de terrain et un mètre de la ligne de rue;
- 9) Une enseigne sur poteau doit être implantée dans une aire comprenant un aménagement paysager;
- 10) Nonobstant ce qui précède ainsi que des normes prévues au tableau des différents types d'enseignes aux articles suivants, il est permis de modifier ou remplacer une surface (plexiglass) d'enseigne lorsque son boîtier existant servant d'encadrement ou support a déjà fait l'objet de la délivrance d'une ou des autorisations ou permis requis.

#### **Article 347 Enseigne détachée sur poteau, muret ou socle**

Une enseigne détachée sur poteau, muret ou sur socle doit respecter les dispositions générales suivantes selon le mode d'installation visé:

- 1) La hauteur du muret ou du socle ne peut excéder 1,5 mètre du niveau moyen du sol;

- 2) Le muret ou le socle doit avoir une largeur maximale de quatre mètres et une superficie maximale de quatre mètres carrés;
- 3) Les matériaux autorisés pour le muret ou le socle sont la brique ou la pierre;
- 4) L'enseigne sur poteau, muret ou socle incluant leur support ne peuvent être installés à moins de 3 mètres de tout bâtiment et de toute ligne de terrain;
- 5) Nonobstant ce qui précède ainsi que des normes prévues au tableau des différents types d'enseignes aux articles suivants, il est permis de modifier ou remplacer une surface (plexiglass) d'enseigne lorsque son boîtier existant servant d'encadrement ou support a déjà fait l'objet de la délivrance d'une ou des autorisations ou permis requis;
- 6) Une enseigne sur poteau doit être implantée dans une aire aménagée végétale comprenant un aménagement paysager des arbustes et des plantes couvre-sol au pied de l'enseigne.

## Section 4 Affichage pour le groupe d'usages « Habitation (H) »

### Article 348 Enseignes autorisées pour une classe d'usages du groupe « Habitation »

Les dispositions de la présente section s'appliquent en plus des dispositions générales du présent chapitre et sans égard au type d'affichage autorisé à la grille des spécifications. Elles s'appliquent aussi lorsqu'aucun type d'affichage n'est autorisé à la grille des spécifications.

Dans le cas d'un bâtiment de type mixte, combinant les usage « habitation » et usage « commerciaux », les normes applicables sont distinctes et spécifiques à chaque type d'usage.

L'affichage est autorisé seulement pour les classes d'usages « H4 – Habitation multifamiliale (4 à 8 logements) », « H5 – Habitation multifamiliale (9 logements et plus) » et « H6 – Habitation collective », selon les dispositions suivantes :

L'affichage est autorisé pour un projet de développement, pour un projet intégré et pour les classes d'usages « H4 – Habitation multifamiliale (4 à 8 logements) », « H5 – Habitation multifamiliale (9 logements et plus) » et « H6 – Habitation collective », selon les dispositions suivantes :

Tableau 43 Enseignes sur bâtiment pour une classe d'usages du groupe « Habitation (H) »

Enseignes sur bâtiment					
Modes d'installation des enseignes	Enseigne posée à plat	Enseigne en saillie	Enseigne sur auvent ou marquise	Enseigne sur vitrage	Enseigne numérique
Nombre maximal d'enseignes autorisé	2 enseignes	Prohibée	Prohibée	Prohibée	Prohibée
Superficie maximale d'une enseigne	0,3 m <sup>2</sup> par mètre linéaire de la façade sans excéder 5 m <sup>2</sup>				
Éclairage des enseignes	Réflexion, éclairée, rétroéclairage				
Localisation	Façade principale ou secondaire				

Tableau 44 Enseignes détachées pour une classe d'usages du groupe « Habitation (H) »

Enseignes détachées			
Modes d'installation des enseignes	Sur poteau	Sur socle	Sur muret
Nombre maximal d'enseignes autorisé	Une seule enseigne par terrain.		
Hauteur maximale d'une enseigne	2 m		

<b>Enseignes détachées</b>	
Superficie maximale d'une enseigne	3 m <sup>2</sup>
Éclairage des enseignes	Réflexion, éclairée, rétroéclairage
Localisation	Cour avant ou cour avant secondaire

[\[Règl. 0351-005, art. 30, 2026-03-25\]](#);

## Section 5 Types d'affichage pour les groupes d'usages autres que « Habitation (H) »

### Article 349 Dispositions générales

Le type d'affichage pour un groupe d'usages autres que « Habitation » est prévu à la grille des spécifications. Le classement comprend les cinq types suivants :

- 1) Type A – Général;
- 2) Type B – Intégration;
- 3) Type C – Mixte urbain;
- 4) Type D – Commercial, industriel et public;
- 5) Type E – Milieux naturels et agricoles.

Les dispositions de la présente section s'appliquent en plus des dispositions générales du présent chapitre.

### Article 350 Affichage de « Type A – Général »

Lorsque l'affichage de « Type A – Général » est autorisé à la grille des spécifications, les dispositions suivantes s'appliquent pour l'ensemble des groupes d'usages autres que « Habitation (H) » :

Tableau 45 Enseignes sur bâtiment de « Type A – Général »

Enseignes sur bâtiment					
Modes d'installation des enseignes	Enseigne posée à plat	Enseigne en saillie	Enseigne sur auvent ou marquise	Enseigne sur vitrage	Enseigne numérique
Nombre maximal d'enseignes autorisé	1 enseigne	Prohibée	Prohibée	Prohibée	Prohibée
Superficie maximale d'une enseigne	0,3 m <sup>2</sup> par mètre linéaire de la façade, sans excéder 3 m <sup>2</sup>				
Éclairage des enseignes	Réflexion				

[\[Règl. 0351-005, art. 31, 2026-03-25\];](#)

**Article 351 Affichage de « Type B – Intégration »**

Lorsque l’affichage de « Type B – Intégration » est autorisé à la grille des spécifications, les dispositions suivantes s’appliquent pour l’ensemble des groupes d’usages autres que « Habitation (H) » :

Tableau 46 Enseignes sur bâtiment de « Type B – Intégration »

Enseignes sur bâtiment					
Modes d’installation des enseignes	Enseigne posée à plat	Enseigne en saillie	Enseigne sur auvent ou marquise	Enseigne sur vitrage	Enseigne numérique
Nombre maximal d’enseignes autorisé	1 enseigne par établissement, tous modes confondus. Aucune enseigne ne peut être installée sur une façade si cette dernière comporte déjà une enseigne détachée.			Non applicable	Prohibée
Superficie maximale totale des enseignes sur bâtiment	0,4 m <sup>2</sup> par mètre de largeur de la façade, sans excéder la superficie maximale autorisée.			Non applicable	
Superficie maximale d’une enseigne	3 m <sup>2</sup>	1 m <sup>2</sup>	Non applicable	25 % de la superficie de la vitrine	
Éclairage des enseignes	Réflexion ou rétroéclairage			Non illuminée	

*Non applicable* : signifie que cet élément ne s’applique pas pour ce mode d’installation d’enseigne.

Tableau 47 Enseignes détachées de « Type B – Intégration »

Enseignes détachées			
Modes d'installation des enseignes	Sur poteau	Sur socle	Sur muret
Nombre maximal d'enseignes autorisé	Prohibée	1 enseigne par établissement, tous modes confondus. Aucune enseigne détachée ne peut être installée lorsqu'une d'une enseigne sur bâtiment est apposée sur l'une des façades du bâtiment principal.	
Profondeur minimale de la marge avant afin de pouvoir installer l'enseigne		3 m	
Hauteur maximale d'une enseigne		3 m, sans excéder la hauteur du bâtiment principal.	
Superficie maximale d'une enseigne		3 m <sup>2</sup>	
Éclairage des enseignes		Réflexion	
Dispositions particulières	Aucune partie d'une enseigne ne peut faire saillie au-dessus de l'emprise d'une voie de circulation publique et être située à moins de 1 m d'un bâtiment principal.		

**Article 352 Affichage de « Type C – Mixte urbain »**

Lorsque l’affichage de « Type C – Mixte urbain » est autorisé à la grille des spécifications, les dispositions suivantes s’appliquent pour l’ensemble des groupes d’usages autres que « Habitation (H) » :

Tableau 48 Enseignes sur bâtiment de « Type C – Mixte urbain »

Enseignes sur bâtiment					
Modes d’installation des enseignes	Enseigne posée à plat	Enseigne en saillie	Enseigne sur auvent ou marquise	Enseigne sur vitrage	Enseigne numérique
Nombre maximal d’enseignes autorisé	2 enseignes par bâtiment dans le cas d’un bâtiment occupé par un seul établissement.  1 enseigne par établissement dans le cas d’un bâtiment occupé par plus d’un établissement.			Non applicable	1 enseigne par établissement
Superficie maximale totale des enseignes sur bâtiment	0,4 m <sup>2</sup> par mètre de largeur de la façade, sans excéder la superficie maximale autorisée.			25 % de la superficie de la vitrine	25 % de la superficie de la vitrine
Superficie maximale d’une enseigne	10 m <sup>2</sup>	2 m <sup>2</sup>	Non applicable	Non applicable	0,7 m <sup>2</sup>
Éclairage des enseignes	Réflexion, rétroéclairage, par translucidité				Non applicable
Dispositions particulières	Enseigne supplémentaire sur bâtiment : Lorsqu’un établissement occupe un terrain d’angle ou lorsqu’un établissement occupe le coin d’un bâtiment adjacent à l’intersection de rues, une enseigne supplémentaire sur mur est autorisée, à la condition de respecter les dispositions du présent règlement.				

*Non applicable* : signifie que cet élément ne s’applique pas pour ce mode d’installation d’enseigne.

Tableau 49 Enseignes détachées de « Type C – Mixte urbain »

Enseignes détachées			
Modes d'installation des enseignes	Sur poteau	Sur socle	Sur muret
Nombre maximal d'enseignes autorisé	Une seule enseigne par terrain comptant plus d'un établissement.		
Hauteur maximale d'une enseigne	6 m, ou 10 mètres lorsque le terrain est situé en bordure de l'autoroute des Laurentides, sans excéder la hauteur du bâtiment principal.		
Superficie maximale d'une enseigne	0,3 m <sup>2</sup> par mètre de frontage de terrain sur lequel l'enseigne est installée, sans excéder 10 mètres carrés		
Éclairage des enseignes	Réflexion, rétroéclairage, par translucidité		

**Article 353 Affichage de « Type D – Commercial, industriel et public »**

Lorsque l'affichage de « Type D – Commercial, industriel et public » est autorisé à la grille des spécifications, les dispositions suivantes s'appliquent pour l'ensemble des groupes d'usages autres que « Habitation (H) » :

Tableau 50 Enseignes sur bâtiment de « Type D – Commercial, industriel et public »

Enseignes sur bâtiment					
Modes d'installation des enseignes	Enseigne posée à plat	Enseigne en saillie	Enseigne sur auvent ou marquise	Enseigne sur vitrage	Enseigne numérique
Nombre maximal d'enseignes autorisé	2 enseignes par bâtiment dans le cas d'un bâtiment occupé par un seul établissement. 1 enseigne par établissement dans le cas d'un bâtiment occupé par plus d'un établissement.			Non applicable	1 enseigne par établissement
Superficie maximale totale des enseignes sur bâtiment	0,4 m <sup>2</sup> par mètre linéaire des façades sur lesquels sont installées les enseignes			Non applicable	Non applicable
Superficie maximale d'une enseigne	25 m <sup>2</sup>	3 m <sup>2</sup>	3 m <sup>2</sup>	Non applicable	0,7 m <sup>2</sup>
Éclairage des enseignes	Réflexion, rétroéclairage, par translucidité				Non applicable
Dispositions particulières	Enseigne supplémentaire sur bâtiment : Lorsqu'un établissement occupe un terrain d'angle ou lorsqu'un établissement occupe le coin d'un bâtiment adjacent à l'intersection de rues, une enseigne supplémentaire sur mur est autorisée, à la condition de respecter les dispositions du présent règlement.				

**Non applicable :** signifie que cet élément ne s'applique pas pour ce mode d'installation d'enseigne.

Tableau 51 Enseignes détachées de « Type D – Commercial, industriel et public »

Enseignes détachées			
Modes d'installation des enseignes	Sur poteau	Sur socle	Sur muret
Nombre maximal d'enseignes autorisé	Une seule enseigne par terrain.		
Hauteur maximale d'une enseigne	7,5 m ou 10 mètres lorsque le terrain est situé en bordure de l'autoroute des Laurentides, sans excéder la hauteur du bâtiment principal.		
Superficie maximale d'une enseigne	0,3 m <sup>2</sup> par mètre de frontage de terrain sur lequel l'enseigne est installée, sans excéder 10 m <sup>2</sup> .		
Éclairage des enseignes	Réflexion, rétroéclairage, par translucidité		

**Article 354 Affichage de « Type E – Milieux naturels et agricoles »**

Lorsque l’affichage de « Type E – Milieux naturels et agricoles » est autorisé à la grille des spécifications, les dispositions suivantes s’appliquent pour l’ensemble des groupes d’usages autres que « Habitation (H) » :

Tableau 52 Enseignes sur bâtiment de « Type E – Milieux naturels et agricoles »

Enseignes sur bâtiment					
Modes d’installation des enseignes	Enseigne posée à plat	Enseigne en saillie	Enseigne sur auvent ou marquise	Enseigne sur vitrage	Enseigne numérique
Nombre maximal d’enseignes autorisé	2 enseignes par établissement.			Prohibée	Prohibée
Superficie maximale totale des enseignes sur bâtiment	0,4 m <sup>2</sup> par mètre linéaire du mur de l’établissement, sans excéder la superficie maximale autorisée.				
Superficie maximale d’une enseigne	20 m <sup>2</sup>				
Éclairage des enseignes	Réflexion, rétroéclairage, par translucidité				
Dispositions particulières	<p>Une enseigne sur un silo ou sur tout autre bâtiment agricole est autorisée conformément aux dispositions suivantes :</p> <ul style="list-style-type: none"> <li>• L’enseigne doit seulement identifier l’exploitation agricole exercée sur le terrain sur lequel elle est située;</li> <li>• Une enseigne sur bâtiment doit être posée à plat ou peinte sur la paroi d’un silo ou sur le mur extérieur ou la porte d’un bâtiment agricole;</li> <li>• Une enseigne détachée est autorisée dans toutes les cours d’un terrain;</li> <li>• Au plus une enseigne est autorisée par exploitation agricole ou par terrain;</li> <li>• L’enseigne ne doit pas faire l’objet d’un éclairage ni être composée en tout ou en partie d’un écran numérique.</li> </ul>				

Tableau 53 Enseignes détachées de « Type E – Milieux naturels et agricoles »

Enseignes détachées			
Modes d'installation des enseignes	Sur poteau	Sur socle	Sur muret
Nombre maximal d'enseignes autorisé	Une seule enseigne par terrain.		
Hauteur maximale d'une enseigne	6 m, sans excéder la hauteur du bâtiment principal.		
Superficie maximale d'une enseigne	0,3 m <sup>2</sup> par mètre de frontage de terrain sur lequel l'enseigne est installée, sans excéder 7 m <sup>2</sup> .		
Éclairage des enseignes	Réflexion, rétroéclairage, par translucidité		

## Section 6 Enseignes particulières

### Article 355 Dispositions générales

En plus des enseignes autorisées au présent chapitre, sont également autorisées les enseignes particulières mentionnées à la présente section sous respect des dispositions suivantes.

### Article 356 Panneau-réclame et enseigne communautaire autoroutière

Les panneaux-réclame longeant l'autoroute 15 sont autorisés conformément aux dispositions suivantes :

- 1) La marge d'éloignement entre chacun des panneaux est fixée à 1 200 mètres à l'intérieur d'une même zone;
- 2) La superficie maximale de tout panneau-réclame est fixée à 90 mètres carrés;
- 3) La superficie se mesure en incluant le cadre qui entoure le panneau-réclame sans toutefois tenir compte du support vertical;
- 4) La superficie permise tient compte d'un seul des deux côtés, même lorsque celui-ci est lisible des deux côtés, pourvu que la distance entre les deux côtés n'excède pas 0,9 mètre;
- 5) Si une enseigne comprend plus de deux côtés, la superficie de chaque face additionnelle doit être comptabilisée dans le total;
- 6) Un panneau-réclame doit respecter une marge de recul minimale de 0,6 mètre de toute ligne de terrain;
- 7) La hauteur maximale d'un panneau-réclame est fixée à 15 mètres au-dessus de la surface de roulement de l'autoroute des Laurentides adjacente au panneau-réclame;
- 8) Un panneau-réclame doit être monté sur une structure d'acier boulonnée à une fondation en béton reposant sur un sol non remué à au moins 1,8 mètre sous le niveau du sol fini. L'ensemble doit faire l'objet de mesures de contreventement appropriées de sorte à pouvoir résister à des vents de plus de 150 km/h;
- 9) Un plan de structure scellé et signé par un ingénieur en structure, membre en règle de l'Ordre des ingénieurs du Québec, est exigé.

### Article 357 Enseignes communautaires autoroutières longeant l'autoroute 15

Les enseignes communautaires autoroutières pour un projet intégré commercial longeant l'autoroute 15 sont autorisées conformément aux dispositions suivantes :

- 1) Une seule enseigne communautaire autoroutière est autorisée pour l'ensemble de la zone, laquelle doit être érigée à l'intérieur d'une bande de 30 mètres longeant l'autoroute 15;
- 2) Seule une enseigne présentant deux surfaces d'affichage adossées est autorisée. Elle ne doit présenter aucun angle;
- 3) Celle-ci peut être implantée sur un terrain privé autre que le sien ou non dans la mesure où le requérant aura obtenu l'autorisation du propriétaire;
- 4) Cette enseigne doit respecter les dispositions suivantes :

- a) Hauteur maximale : 25 mètres;
  - b) Superficie maximale totale : 150 mètres carrés;
  - c) Superficie minimale par établissement : 10 mètres carrés;
  - d) Superficie maximale par établissement : 38 mètres carrés;
  - e) Dégagement au sol minimal : 10 mètres;
  - f) La distance minimale de l'enseigne (ou sa projection au sol) par rapport à une voie publique est fixée à trois mètres.
- 5) Un établissement commercial peut s'afficher sur l'enseigne communautaire de zone dans la mesure où il a obtenu l'autorisation du propriétaire.

## **Section 7**      **Dispositions relatives aux parcs linéaires Le P'tit Train du Nord et des Basses-Laurentides**

### **Article 358**      **Affichage dans l'emprise**

La construction, l'installation, l'implantation, le maintien, la modification, l'agrandissement et l'entretien de toute affiche, panneau-réclame ou enseigne situé sur une propriété contiguë à l'emprise du ou des parcs linéaires doivent respecter les dispositions suivantes :

- 1) Aucune enseigne ne doit projeter au-dessus des limites de l'emprise du ou des parcs linéaires à l'exception des enseignes nécessaires à la circulation, à la sécurité et à la gestion dudit ou desdits parcs, ainsi que les enseignes reliées à l'interprétation des éléments d'intérêt et les enseignes communautaires annonçant un ensemble d'établissements de service;
- 2) Toute enseigne doit être propre et ne doit présenter aucun danger pour la sécurité publique;
- 3) Aucune enseigne ne peut être placée devant une porte ou une fenêtre, ni être installée sur une rampe, un escalier, un balcon ou encore placée sur des poteaux non érigés à cette fin, ni sur les arbres, les clôtures, les belvédères, les ouvrages en saillie, ni être peinte sur un toit, ni être localisée dans la marge arrière d'un terrain;
- 4) Aucune enseigne ne doit avoir une hauteur maximale de plus de six mètres, mesurée à partir du niveau du sol.

Les dispositions précédentes ne s'appliquent pas aux enseignes émanant d'une autorité publique, municipale, provinciale, fédérale ou scolaire, ainsi que les drapeaux ou emblèmes d'un organisme politique, civique, philanthropique, éducationnel ou religieux, ainsi que les enseignes temporaires annonçant une campagne, un événement ou une activité de ces autorités ou organismes, ni aux enseignes nécessaires à la circulation, la sécurité et la gestion du ou des parcs linéaires ou aux enseignes reliées à l'interprétation des éléments d'intérêt.

## Chapitre 7 Projets intégrés

---

### Section 1 Dispositions applicables à un projet intégré

#### Article 359 Dispositions générales

Un projet intégré doit respecter les dispositions suivantes :

- 1) Respecter, en plus de la présente section, toutes autres dispositions prévues à ce règlement;
- 2) Les dispositions relatives aux bâtiments principaux s'appliquent à tous les bâtiments principaux d'un projet intégré, sous réserve des dispositions de cette section. Pour fins de calcul des dispositions, tous les bâtiments principaux formant le projet intégré sont inclus dans le calcul des superficies relatives aux bâtiments principaux;
- 3) À l'extérieur du périmètre d'urbanisation, le nombre d'habitations d'un projet intégré d'habitations sur un lot adjacent à une rue existante ne peut excéder le nombre d'habitations qui pourrait être autorisé pour des projets non intégrés et en fonction des normes minimales de lotissement et de toutes autres dispositions applicables. Un lot qui fait l'objet de cette mesure ne peut ensuite être subdivisé à l'exception de ne pas avoir été affecté à son plein potentiel du nombre d'habitations autorisé et d'être conforme aux normes minimales de lotissements et à toutes autres dispositions applicables;
- 4) À l'extérieur du périmètre d'urbanisation, le nombre de bâtiments d'un projet intégré d'un usage autre que résidentiel, sur un lot adjacent à une rue existante, ne peut excéder le nombre de bâtiment qui pourrait être autorisé pour des projets non intégrés et en fonction des normes minimales de lotissement et de toutes autres dispositions applicables. Un lot qui fait l'objet de cette mesure ne peut ensuite être subdivisé à l'exception de ne pas avoir été affecté à son plein potentiel du nombre de bâtiment autorisé et d'être conforme aux normes minimales de lotissements et à toutes autres dispositions applicables;

#### Article 360 Autorisation d'un projet intégré

Les projets intégrés sont autorisés uniquement dans une zone où cela est spécifiquement autorisé à la grille des spécifications.

#### Article 361 Usages au rez-de-chaussée

Les dispositions de la grille des spécifications concernant la superficie minimale, en pourcentage, occupée au rez-de-chaussée par un usage d'un groupe autre que « Habitation (H) » s'applique à l'ensemble du terrain occupé par le projet intégré.

#### Article 362 Marges

Les marges minimales prescrites au présent règlement s'appliquent à tout bâtiment principal d'un projet intégré, lequel doit respecter ces distances à partir des lignes de terrain du terrain partagé.

#### Article 363 Front bâti sur rue

Le front bâti sur rue prescrit au présent règlement s'applique uniquement en bordure d'une ligne de rue d'un terrain partagé d'un projet intégré.

**Article 364 Coefficient d'emprise au sol**

L'emprise au sol du bâtiment prescrite au présent règlement s'applique à l'ensemble des bâtiments d'un projet intégré. L'emprise au sol correspond au rapport entre la somme de la superficie d'emprise au sol de tous les bâtiments principaux et la superficie totale du terrain formant le projet intégré.

**Article 365 Implantation des bâtiments**

Les distances minimales entre deux bâtiments principaux d'un projet intégré doivent respecter les dispositions suivantes :

- 1) Pour les usages du groupe d'usages « Habitation (H) » :
  - a) La marge minimale d'éloignement entre deux bâtiments doit être égale à la somme de la hauteur des deux bâtiments divisés par trois;
- 2) Pour les usages des groupes d'usages « Commerce et service (C) », « Industrie (I) » ou « Public, institutionnel et communautaire (P) » :
  - a) La marge minimale d'éloignement entre deux bâtiments doit être égale à la somme de la hauteur des deux bâtiments divisés par deux;
- 3) Pour un bâtiment principal d'usages mixtes « Habitation (H) » et « Commerce et service (C) » :
  - a) La marge minimale d'éloignement entre deux bâtiments doit être égale à la somme de la hauteur des deux bâtiments divisés par trois.

**Article 366 Plan angulaire**

Le plan angulaire prescrit au présent règlement s'applique au projet intégré, se mesurant alors aux limites du terrain partagé, formant le projet intégré.

**Article 367 Orientation des façades principales**

Dans le cas d'un projet intégré, les dispositions du présent règlement relatives à l'orientation d'une façade principale s'appliquent à un bâtiment principal situé à une distance de 10 mètres ou moins de l'emprise d'une rue publique.

**Article 368 Surface végétalisée**

L'aménagement d'une surface végétalisée doit respecter les dispositions suivantes :

- 1) La proportion d'un terrain en surface végétalisée prescrite au présent règlement s'applique à l'ensemble du projet intégré. La proportion d'un terrain en surface végétalisée correspond à la proportion de l'ensemble du terrain occupé par des surfaces végétales et peut comprendre une aire extérieure commune dont la surface est végétale;
- 2) La proportion d'une cour avant ou avant secondaire en surface végétalisée prescrite au présent règlement s'applique à l'ensemble du projet intégré. La proportion d'une cour avant ou avant secondaire en surface végétalisée correspond à la proportion des cours avant et avant secondaire du terrain occupé par des surfaces végétales.

**Article 369 Utilisation des cours**

Les dispositions du présent règlement relatives au type d'utilisation des cours s'appliquent à un projet intégré sous réserve des dispositions particulières du présent article, les espaces suivants sont considérés comme étant une cour avant :

- 1) Un espace situé directement entre la façade principale d'un bâtiment principal, incluant ses prolongements et une rue;
- 2) Un espace situé directement entre la façade principale d'un bâtiment principal, incluant ses prolongements et une allée d'accès;
- 3) Un espace situé directement entre deux façades principales parallèles ou sensiblement parallèles de bâtiments principaux;
- 4) Tout autre espace équivalant à la profondeur de la marge avant minimale prescrite au présent règlement.


Les espaces suivants sont considérés comme étant une cour avant secondaire :

- 1) Un espace qui n'est pas considéré comme une cour avant et situé directement entre la façade secondaire, incluant ses prolongements, d'un bâtiment principal et une rue;
- 2) Un espace qui n'est pas considéré comme une cour avant et situé directement entre la façade secondaire, incluant ses prolongements, d'un bâtiment principal et une allée d'accès.

Les espaces non considérés comme une cour avant ou une cour avant secondaire aux alinéas précédents sont considérés comme une cour arrière.

### **Article 370 Utilisation des cours dans le cas d'habitations unifamiliales juxtaposées**

Malgré l'article précédent, dans le cas d'un projet intégré composé d'habitations unifamiliales juxtaposées et implantées de façon perpendiculaires à la rue, l'utilisation des cours doit être conforme aux dispositions du présent règlement en considérant que les logements juxtaposés sont assimilables à des habitations jumelées ou contiguës telles qu'illustrées à la figure suivante :



*Figure XXVI Détermination des cours dans le cas d'habitations unifamiliales juxtaposées*

### **Article 371 Constructions accessoires**

L'emprise au sol des constructions accessoires prescrite au présent règlement s'applique à toute construction accessoire d'un projet intégré. Elle correspond au rapport entre la superficie totale d'implantation au sol de l'ensemble des constructions accessoires et la superficie totale du terrain.

Une construction accessoire détachée d'une superficie de plancher de 18 mètres carrés ou plus est prohibée au sein d'un projet intégré, à l'exception des constructions accessoires suivantes :

- 1) Un abri d'auto pour un usage du groupe « Habitation (H) »;
- 2) Un garage privé détaché pour un usage du groupe « Habitation (H) » de structure isolée ou jumelée;
- 3) Une construction accessoire destinée aux activités communes ou au remisage en commun d'un usage du groupe « Habitation (H) »;
- 4) Un pavillon de piscine, un abri pour piscine, un spa ou un sauna;
- 5) Une construction accessoire à l'usage du groupe « Public, institutionnel et communautaire (P) » ou « Récréation (R) »;
- 6) Une construction accessoire à l'usage du groupe « Commerce et service (C) » ou « Industrie (I) » ou une construction accessoire à l'usage du groupe « Équipement de service public (E) »;
- 7) Un stationnement à vélo.

Dans un projet intégré comprenant un usage principal de la catégorie d'usages « Habitation (H) », une ou plusieurs constructions accessoires d'une hauteur maximale de deux étages, destinées aux activités communes (incluant notamment une salle d'exercice ou une salle de rencontre) sont autorisées, à la condition qu'elles soient destinées exclusivement aux résidents des habitations du projet intégré où ils sont situés.

### **Article 372 Aménagement d'un terrain d'un projet intégré**

L'aménagement d'un terrain doit respecter les dispositions suivantes :

- 1) Une superficie d'au moins 20 % de la superficie totale du terrain partagé d'un projet intégré comprenant un usage principal de la catégorie d'usages « Habitation (H) » doit constituer des aires extérieures communes avec aménagement paysager destinées à la récréation ou à la détente des résidents des habitations du projet intégré;
- 2) L'aire extérieure commune peut intégrer une construction ou un équipement destiné au sport, au jeu ou à la rencontre (incluant notamment une piscine extérieure, une balançoire, un jeu extérieur, un module de jeu pour enfant);
- 3) L'aire extérieure commune peut comprendre un ouvrage de gestion des eaux pluviales si ce dernier n'est pas séparé de celle-ci par une enceinte clôturée;
- 4) Une partie de toit destinée à des activités de récréation ou détente et accessible à tous les résidents d'un bâtiment compte dans le pourcentage d'aire extérieure commune exigé;
- 5) L'aire extérieure commune doit être séparée d'une aire de stationnement par une bande paysagère d'une largeur d'au moins trois mètres comportant des végétaux des strates herbacée, arbustive et arborée ou par une bande de terrain surélevée d'au moins un mètre et d'une profondeur d'au moins trois mètres ou par un muret d'une hauteur de 0,6 mètre à 1,2 mètre. Cette surface n'est pas comptée dans le pourcentage d'aire extérieure commune exigé;
- 6) Lorsqu'un projet intégré se déroule en plusieurs phases, l'aménagement paysager doit être effectué et achevé progressivement, à chaque étape du projet.

### **Article 373 Voie de circulation et aire de stationnement**

Une voie de circulation ou une aire de stationnement doit respecter les dispositions suivantes :

- 1) Tout bâtiment principal à l'exception de ceux adjacents à une voie de circulation publique doit être desservi par une voie de circulation privée, aménagée conformément au *Code de construction du Québec*, RLRQ c B-1.1, r.2;
- 2) Un projet intégré doit être aménagé de telle sorte que les véhicules automobiles puissent y entrer et en sortir en marche avant et que toutes les manœuvres de changement de direction puissent être effectuées sur la propriété privée.

**Article 374 Affichage**

Les dispositions relatives à l'affichage prescrites au présent règlement s'appliquent à un projet intégré selon le ou les groupes d'usages qu'il regroupe. De plus, une enseigne d'une superficie maximale de 1,5 mètre carré indiquant le nom du projet, les noms d'allées et numéros d'immeuble des bâtiments compris dans un projet intégré sont permis pour chacun des accès aux voies de circulation privée du projet intégré à partir d'une voie de circulation publique.

**Article 375 Distributions électriques, téléphoniques et par câble**

Tous les services d'utilités publiques doivent être enfouis sur le terrain du projet intégré suivant les règles de chacun des organismes responsables.

## Chapitre 8 Milieux naturels et contraintes anthropiques

---

### Section 1 Milieux forestiers

#### Article 376 Abattage d'arbres dans le cadre d'activités sylvicoles

Dans un milieu forestier identifié à l'annexe 7 du présent règlement, seuls les types d'abattage d'arbres suivants sont autorisés :

- 1) Les travaux d'abattage d'arbres réalisés dans le cadre d'une activité sylvicole qui doivent respecter les conditions suivantes :
  - a) Tout déboisement effectué sur une superficie supérieure à quatre hectares d'un seul tenant est prohibé. Sont considérés d'un seul tenant, tous les sites de déboisement séparés par une distance inférieure à 100 mètres;
  - b) Les prélèvements forestiers conformes au paragraphe d) du présent alinéa sont autorisés dans la bande de 100 mètres. Toutefois, le déboisement est autorisé dans lesdites bandes lorsque la régénération dans les sites de coupe aura atteint une hauteur moyenne de trois mètres;
  - c) Sur une unité d'évaluation de plus de 12 hectares, la superficie totale de l'ensemble des sites de déboisement ne peut excéder 30 % de la superficie boisée totale de cette unité par période de 10 ans;
  - d) Le déboisement à des fins sylvicoles est prohibé :

Dans une plantation établie il y a moins de 30 ans;

Dans une plantation établie il y a moins de 20 ans pour des essences à croissance rapide;

Dans un espace boisé où il y a eu tout type de travaux d'éclaircie pré-commerciale visant à favoriser la croissance des arbres en bas âge si cette intervention a été réalisée il y a moins de 15 ans;

Dans un espace boisé où il y a eu tout type de travaux d'éclaircie commerciale visant à favoriser la croissance des arbres si cette intervention a été réalisée il y a moins de 10 ans;

Toutefois, malgré ce qui précède, le déboisement est possible si une prescription sylvicole d'un ingénieur forestier atteste que la plantation ou l'espace boisé est dans un état tel que la seule solution envisageable est la coupe à blanc;

- e) Seule la coupe forestière correspondant à un prélèvement inférieur à 40 % du volume de bois commercial incluant les chemins de débardage et réparti uniformément par période de 10 ans est autorisée dans les bandes de protection boisée;
- f) Une bande de protection de 30 mètres le long d'une érablière doit être préservée où seuls les prélèvements forestiers conformes au paragraphe e) du présent alinéa sont autorisés;
- g) Une bande de protection de 15 mètres, le long d'une superficie boisée, est préservée lorsqu'il y a un risque de chablis ou lorsqu'il y a un risque de rehaussement de la nappe sur ladite superficie. Dans cette bande de protection, seuls les prélèvements forestiers conformes au paragraphe e) du présent alinéa sont autorisés;

- h) La coupe d'arbres dans une érablière, sauf pour des fins sylvicoles de sélection ou d'éclaircie ou pour la construction d'une cabane à sucre, est interdite;
- i) Une rive boisée doit être maintenue en bordure de tout cours d'eau et de tout lac. Aucune coupe d'arbres n'y est autorisée, sauf s'il s'agit d'un prélèvement forestier conforme au paragraphe e) du présent alinéa, à l'exception des chemins de débardage qui sont interdits dans cette bande;
- j) Dans la situation où il est nécessaire d'établir une voirie forestière qui traverse un cours d'eau, les recommandations concernant les traverses de cours d'eau contenues au « *Guide terrain : saines pratiques d'intervention en forêt privée - 5<sup>e</sup> édition révisée* » publié par la Fédération des producteurs forestiers du Québec, ou ses éditions subséquentes ou documents qui le remplaceront devraient servir de critères de conception des traverses de cours d'eau à l'exception des traverses à gué qui sont interdites;
- k) Malgré le paragraphe i) du présent alinéa, lorsqu'un cours d'eau verbalisé possède une bande riveraine boisée, les travaux d'entretien, de nettoyage ou d'aménagement dudit cours d'eau sont possibles, mais doivent être réduits au strict minimum. Ils sont permis dans la seule situation où ils permettront une amélioration certaine des conditions de drainage agricole dans le bassin versant;
- l) Afin de permettre le passage de la machinerie devant effectuer les travaux prévus, il est permis de défricher ou de débroussailler en haut du talus, lorsqu'il est nécessaire. Si possible, le défrichage doit s'effectuer soit sur le côté où l'entretien historique a été réalisé, soit du côté nord du talus ou soit sur le côté qui exposera le moins les eaux aux rayons du soleil une fois les travaux effectués;
- m) Afin de faciliter les travaux d'entretien, de nettoyage ou d'aménagement du cours d'eau verbalisé, il est permis de débroussailler la végétation du talus. Dans la mesure du possible, on doit effectuer ces travaux d'un seul côté du cours d'eau, en évitant que le sol du talus soit mis à nu de toute végétation;
- n) Dans les zones inondables identifiées à l'annexe 8 du présent règlement et également délimitées dans les rapports du Programme de détermination des cotes de crues (PDCC) du ministère de l'Environnement, de la Lutte contre les changements climatiques, de la Faune et des Parcs, un prélèvement forestier est permis en période hivernale seulement (1<sup>er</sup> décembre au 1<sup>er</sup> mars). Ce prélèvement doit permettre le maintien d'une couverture boisée de l'espace de 70 % en tout temps et uniformément répartie sur une aire de coupe donnée. Le prélèvement forestier doit être également effectué de manière à conserver des arbres morts (chicots) à raison de 10 à 12 par hectare;
- o) Sur une partie de terrain située dans un secteur où la pente est supérieure à 30 % (27 degrés), seuls les prélèvements forestiers conformes au paragraphe i) du présent alinéa sont autorisés;

- p) Une bande de protection boisée de 30 mètres doit être maintenue en bordure d'un chemin public. Aucune coupe d'arbres n'y est autorisée, sauf s'il s'agit d'un prélèvement forestier conforme au paragraphe i) du présent alinéa. Une coupe totale d'arbres peut également être effectuée dans cette bande en vertu du paragraphe s) du présent alinéa, mais l'espace coupé doit faire l'objet d'un reboisement dans les douze mois suivants, et doit prévoir qu'un minimum de 30 % des arbres à planter sera à croissance rapide. Le reboisement doit être planifié de façon à minimiser les impacts de la poudrière et les accumulations de neige sur le chemin public;
  - q) La coupe totale d'arbres est autorisée pour la construction d'un chemin forestier. Cette coupe totale ne peut avoir une largeur totale supérieure à 12 mètres de déboisement;
  - r) La coupe totale d'arbres est autorisée pour la construction d'un fossé de drainage forestier. Cette coupe totale ne peut avoir une largeur supérieure à six mètres de déboisement. En aucun cas, la largeur autorisée en vertu du paragraphe q) du présent alinéa ne peut s'additionner à la largeur prévue au présent paragraphe;
  - s) Dans le cas de travaux visant la récolte d'arbres dépérissants, infestés, à maturité, ayant subi un chablis et pour les travaux de coupe progressive d'ensemencement, de succession ou de conversion, ces travaux peuvent faire exception aux dispositions du présent règlement s'ils sont prévus par une prescription forestière signée par un ingénieur forestier. Malgré ce qui précède, le paragraphe j) continue de s'appliquer;
- 2) Les travaux d'abattage d'arbres réalisés dans le cadre d'une coupe à blanc visant la mise en culture du sol d'un boisé situé dans une aire d'affectation « Rurale agricole » qui doivent respecter les conditions suivantes :
- a) La mise en culture du sol a pour but de cultiver des arbres, arbustes, bleuetiers, canneberges, fraisiers, framboisiers ou vignes, comme indiqué dans le *Règlement sur les exploitations agricoles*, RLRQ c Q-2, r. 26;
  - b) Le déboisement n'est pas effectué dans les cas suivants :

Dans une plantation établie il y a moins de 30 ans;

Dans une plantation établie il y a moins de 20 ans pour des essences à croissance rapide;

Dans un espace boisé où il y a eu tout type de travaux d'éclaircie pré-commerciale visant à favoriser la croissance des arbres en bas âge si cette intervention a été réalisée il y a moins de 15 ans;

Dans un espace boisé où il y a eu tout type de travaux d'éclaircie commerciale visant à favoriser la croissance des arbres si cette intervention a été réalisée il y a moins de 10 ans;

Toutefois, malgré ce qui précède, le déboisement est possible si une prescription sylvicole d'un ingénieur forestier atteste que la plantation ou l'espace boisé est dans un état tel que la seule solution envisageable est la coupe à blanc;

- c) Seule la coupe forestière correspondant à un prélèvement inférieur à 40 % du volume de bois commercial incluant les chemins de débardage et réparti uniformément par période de 10 ans est autorisée dans les bandes de protection boisée;
- d) Une bande de protection de 30 mètres le long d'une érablière est préservée où seuls les prélèvements forestiers conformes au paragraphe c) du présent alinéa sont autorisés;

- e) Une bande de protection de 15 mètres le long d'une superficie boisée est préservée lorsqu'il y a un risque de rehaussement de la nappe sur ladite superficie. Dans cette bande de protection, seuls les prélèvements forestiers conformes au paragraphe c) du présent alinéa sont autorisés;
- f) Aucune coupe n'a lieu dans une érablière, sauf lorsqu'il s'agit de coupes pour des fins sylvicoles de sélection ou d'éclaircie ou pour la construction d'une cabane à sucre;
- g) Toute rive boisée est maintenue en bordure de tout cours d'eau et de tout lac où aucune coupe d'arbres n'y est autorisée, sauf s'il s'agit d'un prélèvement forestier conforme au paragraphe c) du présent alinéa, à l'exception des chemins de débardage qui sont interdits dans cette bande;
- h) Dans la situation où il est nécessaire d'établir une voirie forestière qui traverse un cours d'eau, les recommandations concernant les traverses de cours d'eau contenues au « *Guide terrain : saines pratiques d'intervention en forêt privée – 5<sup>e</sup> édition révisée* » publié par la Fédération des producteurs forestiers du Québec, ou ses éditions subséquentes ou documents qui le remplaceront devraient servir de critères de conception des traverses de cours d'eau à l'exception des traverses à gué qui sont interdites;
- i) Malgré le paragraphe g) du présent alinéa, lorsqu'un cours d'eau verbalisé possède une bande riveraine boisée, les travaux d'entretien, de nettoyage ou d'aménagement dudit cours d'eau sont possibles, mais doivent être réduits au strict minimum. Ils sont permis dans la seule situation où ils permettront une amélioration certaine des conditions de drainage agricole dans le bassin versant;
- j) Afin de permettre le passage de la machinerie devant effectuer les travaux prévus, il est permis de défricher ou de débroussailler en haut du talus, lorsqu'il est nécessaire. Si possible, le défrichage doit s'effectuer soit sur le côté où l'entretien historique a été réalisé, soit du côté nord du talus ou soit sur le côté qui exposera le moins les eaux aux rayons du soleil une fois les travaux effectués;
- k) Afin de faciliter les travaux d'entretien, de nettoyage ou d'aménagement du cours d'eau verbalisé, il est permis de débroussailler la végétation du talus. Dans la mesure du possible, on doit effectuer ces travaux d'un seul côté du cours d'eau, en évitant que le sol du talus soit mis à nu de toute végétation;
- l) Le déboisement ne s'effectue pas dans une zone inondable identifiée à l'annexe 8 du présent règlement et également délimitée dans les rapports du Programme de détermination des cotes de crues (PDCC) du ministère de l'Environnement, de la Lutte contre les changements climatiques, de la Faune et des Parcs;
- m) Sur une partie de terrain située dans un secteur où la pente est supérieure à 30 % (27 degrés), seuls les prélèvements forestiers conformes au paragraphe c) du présent alinéa sont autorisés;
- n) La superficie du boisé visé doit faire l'objet d'une attestation d'un agronome indiquant qu'elle est viable pour la culture du sol à des fins agricoles;
- o) L'abattage d'arbres doit être effectué de façon à minimiser les problèmes liés à l'érosion des sols;
- p) La culture du sol à des fins agricoles du boisé faisant l'objet d'abattage d'arbres doit débiter au plus tard 12 mois après les travaux d'abattage;

- 3) Les travaux d'abattage d'arbres réalisés dans le cadre d'un ouvrage ou d'une construction autorisé, conditionnellement à ce que le déboisement se limite à une parcelle de terrain n'excédant pas 1 200 mètres carrés requise pour ériger lesdits ouvrages ou constructions. Une allée de circulation et une allée d'accès ne sont pas comptabilisées dans cette parcelle.

[\[Règl. 0351-004, art. 29, 2026-02-25\]](#), [\[Règl. 0351-004, art. 30, 2026-02-25\]](#)

### **Article 377 Récolte de végétaux autres que des arbres**

Dans un milieu forestier identifié à l'annexe 7 du présent règlement, la récolte ou la coupe de végétaux ne répondant pas à la définition d'arbres est interdite.

Toutefois, la coupe ou la récolte de ce type de végétaux est permise dans le cadre d'un ouvrage ou d'une construction autorisé, conditionnellement à ce que cette coupe ou cette récolte se limite à une parcelle n'excédant pas 1 200 mètres carrés.

La coupe ou la récolte de ce type de végétaux est aussi permise si ces travaux font l'objet d'une recommandation écrite signée par un professionnel habilité en la matière et que ces travaux visent à assurer, de façon générale, la protection des sous-bois et, par le fait même, la pérennité ou la régénération du boisé, la préservation de la biodiversité végétale et faunique ainsi que le maintien de la qualité de l'habitat faunique.

## Section 2 Zone de potentiel écologique élevé

### Article 378 Généralités

Les dispositions de la présente section s'appliquent exclusivement aux zones de potentiel faunique élevé identifiées à l'annexe 7 du présent règlement.

Sous réserve des dispositions prévalant au présent chapitre, il est interdit d'abattre un arbre, d'effectuer un déblai, un remblai ou d'ériger une construction dans une zone de potentiel écologique élevé tel qu'apparaissant à l'annexe 7 du présent règlement.

Toutefois, il est possible d'abattre un arbre, d'effectuer un déblai, un remblai ou d'ériger une construction dans l'une ou l'autre des aires précitées aux conditions suivantes :

- 1) Le propriétaire doit démontrer, par l'entremise d'un professionnel habilité en la matière, que les travaux projetés n'affectent pas l'intégrité de l'élément à conserver, ne mettent pas en péril sa pérennité, n'augmentent pas l'érosion du sol, ne favorisent pas des conditions de déstabilisation du sol et n'affectent pas sa fonction d'habitat faunique, le cas échéant.

### Article 379 Protection

À l'exception d'une allée de circulation, d'une allée d'accès et d'un chemin forestier requis pour l'exécution de travaux d'abattage d'arbres autorisés, tout ouvrage ou toute construction à l'intérieur d'une zone de potentiel écologique élevé est interdit.

Malgré ce qui précède, dans le cas où il s'avèrerait impossible d'effectuer les ouvrages ou les constructions à l'extérieur de ladite zone, ceux-ci sont permis à l'intérieur d'une parcelle de terrain n'excédant pas 1 200 mètres carrés. Une allée de circulation et une allée d'accès ne sont pas comptabilisées dans cette parcelle. La distance maximale entre le déboisement et les ouvrages et constructions est de 5 mètres.

### Article 380 Chemin forestier, allée de circulation ou d'accès

La largeur maximale d'un chemin forestier, d'une allée de circulation ou d'accès est fixée à six mètres.

### Article 381 Abattage d'arbres

À l'exception du déboisement requis pour ériger un ouvrage ou une construction, seuls les types d'abattage d'arbres suivants sont autorisés :

- 1) Les travaux d'abattage d'arbres réalisés dans le cadre d'une coupe sanitaire ou d'une coupe d'assainissement. Ces travaux doivent faire suite à une prescription sylvicole d'un ingénieur forestier. Ces travaux doivent être effectués sans recours à de l'équipement mécanique de plus d'une tonne pour extraire le bois du lieu de coupe;
- 2) Lorsque l'espace boisé est situé dans la zone agricole permanente, les travaux d'abattage d'arbres doivent être effectués conformément à une prescription sylvicole d'un ingénieur forestier.

### Article 382 Récolte de végétaux autres que des arbres

Dans une zone de potentiel faunique élevé identifiée à l'annexe 7 du présent règlement, la récolte ou la coupe de végétaux ne répondant pas à la définition d'arbre est interdite.

Toutefois, la coupe ou la récolte de ce type de végétaux est permise dans le cadre d'un ouvrage ou d'une construction autorisée, conditionnellement à ce que cette coupe ou cette récolte se limite à une parcelle de terrain n'excédant pas 1 200 mètres carrés.

La coupe ou la récolte de ce type de végétaux est aussi permise si ces travaux font l'objet d'une recommandation écrite signée par un professionnel habilité en la matière et que ces travaux visent à assurer, de façon générale, la protection des sous-bois et, par le fait même, la pérennité ou la régénération du boisé, la préservation de la biodiversité végétale et faunique ainsi que le maintien de la qualité de l'habitat faunique.

**Article 383 Remblai ou déblai**

À l'exception de la parcelle de terrain destiné aux ouvrages, constructions et allées de circulation et d'accès, le remblai ou le déblai est prohibé.

### **Section 3 Zone de peuplement forestier (aulnaie, prucheraie, peuplement de résineux et vieux peuplements)**

#### **Article 384 Généralités**

Les dispositions de la présente section s'appliquent exclusivement aux zones identifiées comme aulnaie, prucheraie, peuplement de résineux et vieux peuplements, qui sont identifiées à l'annexe 7 du présent règlement.

Sous réserve des dispositions prévalant au présent chapitre, il est interdit d'abattre un arbre, d'effectuer un déblai, un remblai ou d'ériger une construction dans une zone de peuplement forestier tel qu'apparaissant à l'annexe 7 du présent règlement.

Toutefois, il est possible d'abattre un arbre, d'effectuer un déblai, un remblai ou d'ériger une construction dans l'une ou l'autre des aires précitées aux conditions suivantes :

- 1) Le propriétaire doit démontrer, par l'entremise d'un professionnel habilité en la matière, que les travaux projetés n'affectent pas l'intégrité de l'élément à conserver, ne mettent pas en péril sa pérennité, n'augmentent pas l'érosion du sol, ne favorisent pas des conditions de déstabilisation du sol et n'affectent pas sa fonction d'habitat faunique, le cas échéant.

#### **Article 385 Protection**

À l'exception d'une allée de circulation, d'une allée d'accès et d'un chemin forestier requis pour l'exécution de travaux d'abattage d'arbres autorisés, tout ouvrage ou toute construction à l'intérieur d'une zone de peuplement forestier (aulnaie, prucheraie, peuplement de résineux et de vieux peuplements) est interdit.

Malgré ce qui précède, dans le cas où il s'avèrerait impossible d'effectuer les ouvrages ou les constructions à l'extérieur de ladite zone, ceux-ci sont permis à l'intérieur d'une parcelle de terrain n'excédant pas 1 200 mètres carrés. Une allée de circulation et une allée d'accès ne sont pas comptabilisées dans cette parcelle. La distance maximale entre le déboisement et les ouvrages et constructions est de 5 mètres.

#### **Article 386 Allée de circulation ou d'accès**

La largeur maximale d'une allée de circulation ou d'accès est fixée à six mètres.

#### **Article 387 Abattage d'arbres**

À l'exception du déboisement requis pour ériger un ouvrage ou une construction, seuls les types d'abattage d'arbres suivants sont autorisés :

- 1) Les travaux d'abattage d'arbres réalisés dans le cadre d'une coupe sanitaire ou d'une coupe d'assainissement. Ces travaux doivent faire suite à une prescription sylvicole d'un ingénieur forestier. Ces travaux doivent être effectués sans recours à de l'équipement mécanique de plus d'une tonne pour extraire le bois du lieu de coupe;
- 2) Lorsque l'espace boisé est situé dans la zone agricole permanente, les travaux d'abattage d'arbres doivent être effectués conformément à une prescription sylvicole d'un ingénieur forestier et aucun bâtiment ne peut être érigé, sauf un abri forestier, d'une superficie totale de plancher d'au plus 20 mètres carrés.

**Article 388 Récolte de végétaux autres que des arbres**

La récolte ou la coupe de végétaux ne répondant pas à la définition d'arbre est interdite.

Toutefois, la coupe ou la récolte de ce type de végétaux est permise dans le cadre d'un ouvrage ou d'une construction autorisée, conditionnellement à ce que cette coupe ou cette récolte se limite à une parcelle de terrain n'excédant pas 1 200 mètres carrés.

La coupe ou la récolte de ce type de végétaux aussi est permise si ces travaux font l'objet d'une recommandation écrite signée par un professionnel habilité en la matière et que ces travaux visent à assurer, de façon générale, la protection des sous-bois et, par le fait même, la pérennité ou la régénération du boisé, la préservation de la biodiversité végétale et faunique ainsi que le maintien de la qualité de l'habitat faunique.

**Article 389 Remblai et déblai**

À l'exception de la parcelle de terrain destinée aux ouvrages, constructions et allées de circulation et d'accès, le remblai ou le déblai est prohibé.

## Section 4 Aire de concentration d'oiseaux aquatiques

### Article 390 Généralités

Les dispositions de la présente section s'appliquent à l'aire de concentration d'oiseaux aquatiques délimitée à l'annexe 7 du présent règlement.

Sous réserve des dispositions prévalant au présent chapitre, il est interdit d'abattre un arbre, d'effectuer un déblai, un remblai ou d'ériger une construction dans une aire de concentration d'oiseaux aquatiques telle qu'apparaissant à l'annexe 7 du présent règlement.

Toutefois, il est possible d'abattre un arbre, d'effectuer un déblai, un remblai ou d'ériger une construction dans l'une ou l'autre des aires précitées aux conditions suivantes :

- 1) Le propriétaire doit démontrer, par l'entremise d'un professionnel habilité en la matière, que les travaux projetés n'affectent pas l'intégrité de l'élément à conserver, ne mettent pas en péril sa pérennité, n'augmentent pas l'érosion du sol, ne favorisent pas des conditions de déstabilisation du sol et n'affectent pas sa fonction d'habitat faunique lorsque le cas échéant.

### Article 391 Protection

Une construction, un ouvrage et un travail qui sont susceptibles de modifier l'état naturel dans l'aire de concentration d'oiseaux aquatiques, identifiée au paragraphe précédent, sont prohibés.

Malgré ce qui précède, la culture du sol est autorisée dans l'aire de concentration d'oiseaux aquatiques identifiée au plan et toute intervention spécifiée au *Règlement sur les habitats fauniques*, RLRQ c C-61.1, r. 18.

## **Section 5**      **Zone de haute altitude**

### **Article 392**      **Généralités**

Les dispositions de la présente section s'appliquent exclusivement aux zones de haute altitude identifiées à l'annexe 9 du présent règlement.

### **Article 393**      **Protection**

La distance maximale entre le déboisement et les ouvrages, constructions et allées de circulation et d'accès est de 5 mètres.

### **Article 394**      **Chemin forestier, allée de circulation ou d'accès**

La largeur maximale d'un chemin forestier, d'une allée de circulation ou d'accès est fixée à six mètres.

### **Article 395**      **Abattage d'arbres**

Les coupes d'assainissement et les opérations sylvicoles réalisées pour des fins d'aménagement forestier doivent :

- 1) Faire suite à une prescription sylvicole d'un ingénieur forestier;
- 2) Être effectuées sans recours à de l'équipement mécanique de plus d'une tonne pour extraire le bois du lieu de coupe dans le cas d'un terrain situé hors de la zone agricole permanente.

### **Article 396**      **Récolte de végétaux autres que des arbres**

La récolte ou la coupe de végétaux ne répondant pas à la définition d'arbre est interdite.

Toutefois, la coupe ou la récolte de ce type de végétaux est permise dans le cadre d'un ouvrage ou d'une construction autorisée.

La coupe ou la récolte de ce type de végétaux est aussi permise si ces travaux font l'objet d'une recommandation écrite signée par un professionnel habilité en la matière et que ces travaux visent à assurer, de façon générale, la protection des sous-bois et, par le fait même, la pérennité ou la régénération du boisé, la préservation de la biodiversité végétale et faunique ainsi que le maintien de la qualité de l'habitat faunique.

### **Article 397**      **Remblai et déblai**

À l'exception de la parcelle de terrain destinée aux ouvrages, constructions et allées de circulation et d'accès, le remblai ou le déblai est prohibé.

## **Section 6**      **Zone de pente forte**

### **Article 398**      **Généralités**

Les dispositions de la présente section s'appliquent exclusivement aux zones de pentes fortes identifiées à l'annexe 9 du présent règlement.

Sous réserve des dispositions prévalant au présent chapitre, il est interdit d'abattre un arbre, d'effectuer un déblai, un remblai ou d'ériger une construction dans une zone de pente forte telle qu'apparaissant à l'annexe 9 du présent règlement.

Toutefois, il est possible d'abattre un arbre, d'effectuer un déblai, un remblai ou d'ériger une construction dans l'une ou l'autre des aires précitées aux conditions suivantes :

- 1) Le propriétaire doit démontrer, par l'entremise d'un professionnel habilité en la matière, que les travaux projetés n'affectent pas l'intégrité de l'élément à conserver, ne mettent pas en péril sa pérennité, n'augmentent pas l'érosion du sol, ne favorisent pas des conditions de déstabilisation du sol et n'affectent pas sa fonction d'habitat faunique lorsque le cas échéant.

### **Article 399**      **Protection**

Toute construction, tout aménagement de terrain, remblai et déblai à l'intérieur d'une zone de pente forte est interdit à l'exception des ouvrages suivants :

- 1) Dans une rive, des travaux peuvent être autorisés conformément aux dispositions prévues à la section 8 du chapitre 8 du présent règlement,
- 2) Toute zone de pente forte peut faire l'objet d'une réévaluation par un professionnel habilité en la matière.

### **Article 400**      **Abattage d'arbres**

Seuls les types d'abattage d'arbres suivants sont autorisés :

- 1) Les travaux d'abattage d'arbres réalisés dans le cadre d'une coupe sanitaire ou d'une coupe d'assainissement. Ces travaux doivent faire suite à une prescription sylvicole d'un ingénieur forestier. Ces travaux doivent être effectués sans recours à de l'équipement mécanique de plus d'une tonne pour extraire le bois du lieu de coupe;
- 2) Lorsque l'espace boisé est situé dans la zone agricole permanente, les travaux d'abattage d'arbres doivent être effectués conformément à une prescription sylvicole d'un ingénieur forestier et aucun bâtiment ne peut être érigé, sauf un abri forestier, d'une superficie totale de plancher d'au plus 20 mètres carrés.

### **Article 401**      **Récolte de végétaux autres que des arbres**

La récolte ou la coupe de végétaux ne répondant pas à la définition d'arbre est interdite.

Toutefois, la coupe ou la récolte de ce type de végétaux est permise si ces travaux font l'objet d'une recommandation écrite signée par un professionnel habilité en la matière et que ces travaux visent à assurer, de façon générale, la protection des sous-bois et, par le fait même, la pérennité ou la régénération du boisé, la préservation de la biodiversité végétale et faunique ainsi que le maintien de la qualité de l'habitat faunique.

## Section 7 Protection des milieux humides

### Article 402 Construction, ouvrage, travail de déblai ou de remblai, travail de dragage ou d'extraction dans un milieu humide

Aucune construction, ouvrage, travail de déblai ou de remblai, travail de dragage ou d'extraction dans un milieu humide n'est autorisé sans que ne soit obtenu un certificat d'autorisation ou un avis certifié du ministère de l'Environnement, de la Lutte contre les changements climatiques, de la Faune et des Parcs faisant foi que l'intervention projetée n'est pas assujettie ou peut être autorisée, selon le cas, en vertu de la *Loi sur la qualité de l'environnement*, RLRQ c Q-2.

Les interventions non assujetties à la *Loi sur la qualité de l'environnement*, RLRQ c Q-2, pouvant être autorisées sont les suivantes :

- 1) La construction ou la reconstruction, dans un milieu humide, d'un ponceau ayant une ouverture maximale de 3,6 mètres calculée dans le plus grand axe du ponceau. Dans le cas de ponceaux installés côte à côte, l'ouverture totale est égale à la somme des ouvertures de chacun des ponceaux;
- 2) L'aménagement sur pilotis d'un lieu d'observation public de la nature;
- 3) L'aménagement privé sur pilotis permettant l'accès au littoral d'un lac, à la condition d'avoir une largeur maximale de 1,2 mètre et de n'impliquer aucun ancrage ou emplacement pour embarcation dans le milieu humide.

## Section 8 Protection des rives, du littoral et des plaines inondables

### Article 403 Autorisation préalable aux interventions sur les rives et le littoral

Toutes les constructions, tous les ouvrages et tous les travaux qui sont susceptibles de détruire ou de modifier la couverture végétale des rives, ou de porter le sol à nu, ou d'en affecter la stabilité, ou qui empiètent sur le littoral, doivent faire l'objet d'une autorisation préalable. Ce contrôle préalable devrait être réalisé dans le cadre de la délivrance de permis ou d'autres formes d'autorisation, par le fonctionnaire désigné de la Ville, le gouvernement, ses ministères ou organismes, selon leurs compétences respectives. Les autorisations préalables qui seront accordées par les autorités municipales et gouvernementales prendront en considération le cadre d'intervention prévu par les mesures relatives aux rives et celles relatives au littoral.

Les constructions, ouvrages et travaux relatifs aux activités d'aménagement forestier, dont la réalisation est assujettie à la *Loi sur l'aménagement durable du territoire forestier*, RLRQ c A-18.1, et à ses règlements, ne sont pas sujets à une autorisation préalable de la Ville.

### Article 404 Dispositions applicables aux rives

Aucun bâtiment principal ne peut être implanté à moins de trois mètres de la rive d'un lac ou d'un cours d'eau.

Dans la rive, sont en principe interdits toutes les constructions, tous les ouvrages et tous les travaux. Peuvent toutefois être permis les constructions, les ouvrages et les travaux suivants, si leur réalisation n'est pas incompatible avec d'autres mesures de protection préconisées pour les plaines inondables :

- 1) L'entretien, la réparation et la démolition des constructions et ouvrages existants, utilisés à des fins autres que municipales, commerciales, industrielles, publiques ou pour des fins d'accès public;
- 2) Les constructions, les ouvrages et les travaux à des fins municipales, commerciales, industrielles, publiques ou pour des fins d'accès public, y compris leur entretien, leur réparation et leur démolition, s'ils sont assujettis à l'obtention d'une autorisation en vertu de la *Loi sur la qualité de l'environnement*, RLRQ c Q-2;
- 3) La construction ou l'agrandissement d'un bâtiment principal à des fins autres que municipales, commerciales, industrielles, publiques ou pour des fins d'accès public aux conditions suivantes :
  - a) La surface résiduelle du lot à la suite de l'application des dispositions relatives à la protection de la bande riveraine ne permet plus la construction ou l'agrandissement de ce bâtiment principal et il ne peut raisonnablement être réalisé ailleurs sur le terrain;
  - b) Le lotissement a été réalisé avant l'entrée en vigueur du premier règlement de contrôle intérimaire de la MRC de La Rivière-du-Nord applicable, soit le 23 février 1984;
  - c) Le lot n'est pas situé dans une zone à forts risques d'érosion ou de glissements de terrain identifiée au schéma d'aménagement et de développement;
  - d) Une bande minimale de protection de cinq mètres devra obligatoirement être conservée dans son état actuel ou préférablement retournée à l'état naturel si elle ne l'était déjà;

- 4) La construction ou l'érection d'une construction accessoire de type garage, remise, cabanon ou piscine, est possible seulement sur la partie d'une rive qui n'est plus à l'état naturel et aux conditions suivantes :
  - a) La surface résiduelle du lot à la suite de l'application des dispositions relatives à la protection de la bande riveraine ne permet plus la construction ou l'érection de la construction accessoire;
  - b) Le lotissement a été réalisé avant l'entrée en vigueur du premier règlement de contrôle intérimaire de la MRC de La Rivière-du-Nord applicable, soit le 23 février 1984, interdisant la construction dans la rive;
  - c) Une bande minimale de protection de cinq mètres devra obligatoirement être conservée dans son état actuel ou préférablement retournée à l'état naturel si elle ne l'était déjà;
  - d) La construction accessoire devra reposer sur le terrain sans excavation ni remblayage;
- 5) Les ouvrages et travaux suivants relatifs à la végétation :
  - a) Les activités d'aménagement forestier dont la réalisation est assujettie à la *Loi sur l'aménagement durable du territoire forestier*, RLRQ cA-18.1, et à ses règlements d'application;
  - b) La coupe d'assainissement;
  - c) La récolte d'arbres de 50 % des tiges de dix centimètres et plus de diamètre, à la condition de préserver un couvert forestier d'au moins 50 % dans les boisés privés utilisés à des fins d'exploitation forestière ou agricole;
  - d) La coupe nécessaire à l'implantation d'une construction ou d'un ouvrage autorisé;
  - e) La coupe nécessaire à l'aménagement d'une ouverture de cinq mètres de largeur donnant accès au plan d'eau, lorsque la pente de la rive est inférieure à 30 %;
  - f) L'élagage et l'émondage nécessaires à l'aménagement d'une fenêtre de cinq mètres de largeur, lorsque la pente de la rive est supérieure à 30 %, ainsi qu'à l'aménagement d'un sentier ou d'un escalier qui donne accès au plan d'eau;
  - g) Les semis et la plantation d'espèces végétales, d'arbres ou d'arbustes et les travaux nécessaires aux fins de rétablir un couvert végétal permanent et durable;
  - h) Lorsque la rive ne possède plus son couvert végétal naturel, des mesures doivent être prises afin de végétaliser une bande de terrain sur une profondeur de 10 mètres, et ce, sur toute la largeur de la rive;
  - i) Les divers modes de récolte de la végétation herbacée lorsque la pente de la rive est inférieure à 30 % et uniquement sur le haut du talus lorsque la pente est supérieure à 30 %;
- 6) La culture du sol à des fins d'exploitation agricole est permise à la condition de conserver une bande minimale de végétation de trois mètres dont la largeur est mesurée à partir de la ligne des hautes eaux. De plus, s'il y a un talus et que le haut de celui-ci se situe à une distance inférieure à trois mètres à partir de la ligne des hautes eaux, la largeur de la bande de végétation à conserver doit inclure un minimum d'un mètre sur le haut du talus;

- 7) Les ouvrages et travaux suivants :
- a) L'installation de clôtures à des fins de séparation de terrain au sens du *Code civil du Québec*, RLRQ c CCQ-1991;
  - b) L'implantation ou la réalisation d'exutoires de réseaux de drainage souterrain ou de surface et les stations de pompage;
  - c) L'aménagement de traverses de cours d'eau relatif aux passages à gué, aux ponceaux et ponts ainsi que les chemins y donnant accès;
  - d) Les équipements nécessaires à l'aquaculture;
  - e) Toute installation septique conforme à la réglementation sur l'évacuation et le traitement des eaux usées des résidences isolées édictée en vertu de la *Loi sur la qualité de l'environnement*, RLRQ c Q-2;
  - f) Lorsque la pente, la nature du sol et les conditions de terrain ne permettent pas de rétablir la couverture végétale et le caractère naturel de la rive, les ouvrages et les travaux de stabilisation végétale ou mécanique tels que les perrés, les gabions ou finalement les murs de soutènement, en accordant la priorité à la technique la plus susceptible de faciliter l'implantation éventuelle de végétation naturelle;
  - g) Les puits individuels;
  - h) La reconstruction ou l'élargissement d'une route ou d'un chemin existant incluant les chemins de ferme et les chemins forestiers;
  - i) Les ouvrages et travaux nécessaires à la réalisation des constructions, ouvrages et travaux autorisés sur le littoral conformément aux dispositions du présent règlement;
  - j) Les activités d'aménagement forestier dont la réalisation est assujettie à la *Loi sur l'aménagement durable du territoire forestier*, RLRQ c A-18.1, et à sa réglementation sur les normes d'intervention dans les forêts du domaine de l'État.

#### **Article 405 Dispositions applicables au littoral**

Sur le littoral, sont en principe interdits toutes les constructions, tous les ouvrages et tous les travaux.

Peuvent toutefois être permis les constructions, les ouvrages et les travaux suivants, si leur réalisation n'est pas incompatible avec d'autres mesures de protection recommandées pour les plaines inondables :

- 1) Les quais, abris ou débarcadères sur pilotis, sur pieux ou fabriqués de plates-formes flottantes;
- 2) L'aménagement de traverses de cours d'eau relatif aux passages à gué, aux ponceaux et aux ponts;
- 3) Les équipements nécessaires à l'aquaculture;
- 4) Les prises d'eau;
- 5) L'aménagement, à des fins agricoles, de canaux d'amenée ou de dérivation pour les prélèvements d'eau dans les cas où l'aménagement de ces canaux est assujetti à l'obtention d'une autorisation en vertu de la *Loi sur la qualité de l'environnement*, RLRQ c Q-2;

- 6) L'empiètement sur le littoral nécessaire à la réalisation des travaux autorisés dans la rive. Toutefois, l'empiètement autorisé sur le littoral doit être minimal et justifié techniquement et ne doit en aucun cas servir à agrandir une propriété riveraine à même le milieu hydrique;
- 7) Les travaux de nettoyage et d'entretien dans les cours d'eau, sans déblaiement, effectués par une autorité municipale conformément aux pouvoirs et devoirs qui lui sont conférés par la Loi;
- 8) Les constructions, les ouvrages et les travaux à des fins municipales, industrielles, commerciales, publiques ou pour fins d'accès public, y compris leur entretien, leur réparation et leur démolition, assujettis à l'obtention d'une autorisation en vertu de la *Loi sur la qualité de l'environnement*, RLRQ c Q-2, de la *Loi sur la conservation et la mise en valeur de la faune*, RLRQ c C-61.1, de la *Loi sur le régime des eaux*, RLRQ c R-13, et de toute autre Loi;
- 9) L'entretien, la réparation et la démolition de constructions et d'ouvrages existants qui ne sont pas utilisés à des fins municipales, industrielles, commerciales, publiques ou d'accès public.

#### **Article 406 Déplacement d'un cours d'eau**

Dans le cas où le tracé d'un cours d'eau est modifié, en accord avec les autorisations du ministère de l'Environnement, de la Lutte contre les changements climatiques, de la Faune et des Parcs, les dispositions de la présente section sont alors applicables au nouveau tracé du cours d'eau.

#### **Article 407 Délimitation des plaines inondables**

Les dispositions du présent règlement s'appliquent à la plaine inondable délimitée sur le plan d'accompagnement du schéma d'aménagement et de développement en vigueur, délimitée dans les rapports du Programme de détermination des cotes de crue (PDCC) du ministère de l'Environnement, de la Lutte contre les changements climatiques, de la Faune et des Parcs et identifiée à l'annexe 8 du présent règlement.

Toutes autres plaines inondables, ou partie de plaines inondables identifiées dans une étude de caractérisation réalisée par un arpenteur-géomètre sont assujetties aux dispositions applicables aux plaines inondables de faible ou de grand courant, établies selon les cotes d'élévation et la représentation cartographique illustrée à l'annexe 8 du présent règlement.

#### **Article 408 Inexistant**

**Article 409 Cotes d'élévation des sites relevés dans une zone d'inondation**

Tableau 53.1 Cotes d'élévation des sites relevés dans une zone d'inondation

Numéro de section <sup>1</sup>	Cote d'élévation (mètre)	
	Zone à risque élevée	Zone à risque modérée
1	153,45	153,63
2	153,39	153,56
3	153,42	153,60
4	153,45	153,64
5	153,53	153,73
6	153,56	153,77
7	153,58	153,80
8	153,61	153,83
9	153,63	153,86
10	153,71	153,96
11	153,75	154,00
11,5*	153,45	153,63
12	153,39	153,56

<sup>1</sup> Les numéros de sections font références aux cartes des zones de contraintes naturelles du Schéma d'aménagement et de développement de la MRC de la Rivière-du-Nord

\*Section interpolée

Source : Programme de détermination des cotes de crues de récurrence de 20 ans et de 100 ans (PDCC15-002), septembre 2003, Centre d'expertise hydrique, Québec.

Tableau 53.2 Cotes d'élévation des sites relevés dans une zone d'inondation

Numéro de section <sup>1</sup>	Cote d'élévation (mètre)	
	Zone à risque élevée	Zone à risque modérée
1	99,48	99,59
2	100,22	100,37
3	100,74	100,91
4	100,86	101,04
5	100,95	101,14
6	100,95	101,14

<sup>1</sup> Les numéros de sections font références aux cartes des zones de contraintes naturelles du Schéma d'aménagement et de développement de la MRC de la Rivière-du-Nord

Source : Programme de détermination des cotes de crues de récurrence de 20 ans et de 100 ans (PDCC15-001), septembre 2003, Centre d'expertise hydrique, Québec.

**Article 410 Autorisation préalable aux interventions dans les plaines inondables**

Toutes les constructions, tous les ouvrages et tous les travaux qui sont susceptibles de modifier le régime hydrique, de nuire à la libre circulation des eaux en période de crue, de perturber les habitats fauniques ou floristiques ou de mettre en péril la sécurité des personnes et des biens doivent faire l'objet d'une autorisation préalable. Ce contrôle préalable devrait être réalisé dans le cadre de la délivrance de permis ou d'autres formes d'autorisation, par les autorités municipales ou par le gouvernement, ses ministères ou organismes, selon leurs compétences respectives. Les autorisations préalables qui seront accordées par les autorités municipales et gouvernementales prendront en considération le cadre d'intervention prévu par les mesures relatives aux plaines inondables et veilleront à protéger l'intégrité du milieu ainsi qu'à maintenir la libre circulation des eaux.

Les constructions, ouvrages et travaux relatifs aux activités d'aménagement forestier, dont la réalisation est assujettie à la *Loi sur l'aménagement durable du territoire forestier*, RLRQ c A-18.1, et à ses règlements, et les activités agricoles réalisées sans remblai ni déblai ne sont pas sujets à une autorisation préalable de la Ville.

**Article 411 Zone de grand courant d'une plaine inondable (récurrence 0-20 ans)**

Dans la zone de grand courant d'une plaine inondable ainsi que dans les plaines inondables identifiées sans que ne soient distinguées les zones de grand courant de celles de faible courant sont en principe interdits toutes les constructions, tous les ouvrages et tous les travaux, sous réserve des mesures prévues au présent règlement.

**Article 412 Constructions, ouvrages et travaux autorisés dans une plaine inondable**

Malgré le principe énoncé à la présente section, peuvent être réalisés dans ces zones, les constructions, les ouvrages et les travaux suivants, si leur réalisation n'est pas incompatible avec les mesures de protection applicables pour les rives et le littoral :

- 1) Les travaux qui sont destinés à maintenir en bon état les terrains, à entretenir, à réparer, à moderniser ou à démolir les constructions et ouvrages existants, à la condition que ces travaux n'augmentent pas la superficie de la propriété exposée aux inondations. Cependant, lors de travaux de modernisation ou de reconstruction d'une infrastructure liée à une voie de circulation publique, la superficie de l'ouvrage exposée aux inondations pourra être augmentée de 25 % pour des raisons de sécurité publique ou pour rendre telle infrastructure conforme aux normes applicables. Dans tous les cas, les travaux majeurs à une construction ou à un ouvrage devront entraîner l'immunisation de l'ensemble de celle-ci ou de celui-ci;
- 2) Les installations entreprises par les gouvernements, leurs ministères et organismes, qui sont nécessaires aux activités de trafic maritime, notamment les quais, les brise-lames, les canaux, les écluses et les aides fixes à la navigation. Des mesures d'immunisation appropriées devront s'appliquer aux parties des ouvrages situées sous le niveau d'inondation de la crue à récurrence de 100 ans;
- 3) Les installations souterraines linéaires de services d'utilité publique telles que les pipelines, les lignes électriques et téléphoniques ainsi que les conduites d'aqueduc et d'égout ne comportant aucune entrée de service pour des constructions ou ouvrages situés dans la zone inondable de grand courant;

- 4) La construction de réseaux d'aqueduc ou d'égout souterrains dans les secteurs déjà construits, mais non pourvus de ces services afin de raccorder uniquement les constructions et ouvrages déjà existants à la date d'entrée en vigueur du premier règlement de contrôle intérimaire de la MRC de La Rivière-du-Nord applicable, soit le 23 février 1984, interdisant les nouvelles implantations;
- 5) Les installations septiques destinées à des constructions ou des ouvrages existants; l'installation prévue doit être conforme à la réglementation sur l'évacuation et le traitement des eaux usées des résidences isolées édictée en vertu de la *Loi sur la qualité de l'environnement*, RLRQ c Q-2;
- 6) L'amélioration ou le remplacement d'un puits d'une résidence ou d'un établissement existant par un puits tubulaire, construit de façon à éliminer les risques de contamination par scellement de l'espace annulaire par des matériaux étanches et de façon durable ainsi qu'à éviter la submersion;
- 7) Un ouvrage à aire ouverte, à des fins récréatives, autre qu'un terrain de golf, réalisable sans remblai ni déblai;
- 8) La reconstruction lorsqu'une construction ou un ouvrage a été détruit par une catastrophe autre qu'une inondation. Les reconstructions devront être immunisées conformément au présent règlement;
- 9) Les aménagements fauniques ne nécessitant pas de remblai et ceux qui en nécessitent, mais dans ce dernier cas, seulement s'ils sont assujettis à l'obtention d'une autorisation en vertu de la *Loi sur la qualité de l'environnement*, RLRQ c Q-2;
- 10) Les travaux de drainage des terres;
- 11) Les activités d'aménagement forestier, réalisées sans déblai ni remblai, dont la réalisation est assujettie à la *Loi sur l'aménagement durable du territoire forestier*, RLRQ c A-18.1, et à ses règlements;
- 12) Les activités agricoles réalisées sans remblai ni déblai;
- 13) Les constructions accessoires détachées du bâtiment principal et des piscines sans remblai ni déblai. La superficie totale des constructions accessoires, excluant la piscine, ne doit pas excéder 30 mètres carrés.

#### **Article 413 Constructions, ouvrages et travaux admissibles à une dérogation**

Peuvent également être permis certaines constructions, certains ouvrages et certains travaux, si leur réalisation n'est pas incompatible avec d'autres mesures de protection applicables pour les rives et le littoral et s'ils font l'objet d'une dérogation conformément aux dispositions de la *Loi sur l'aménagement et l'urbanisme*, RLRQ c A-19.1. Les constructions, ouvrages et travaux admissibles à une dérogation sont :

- 1) Les projets d'élargissement, de rehaussement, d'entrée et de sortie de contournement et de réaligement dans l'axe actuel d'une voie de circulation existante, y compris les voies ferrées;
- 2) Les voies de circulation traversant des plans d'eau et leurs accès;
- 3) Tout projet de mise en place de nouveaux services d'utilité publique situés au-dessus du niveau du sol tels que les pipelines, les lignes électriques et téléphoniques, les infrastructures reliées aux aqueducs et égouts, à l'exception des nouvelles voies de circulation;

- 4) Les puits communautaires servant au captage d'eau souterraine;
- 5) Un ouvrage servant au captage d'eau de surface se situant au-dessus du niveau du sol;
- 6) Les stations d'épuration des eaux usées;
- 7) Les ouvrages de protection contre les inondations entrepris par les gouvernements, leurs ministères ou organismes, ainsi que par la Ville, pour protéger les territoires déjà construits et les ouvrages particuliers de protection contre les inondations pour les constructions et ouvrages existants utilisés à des fins publiques, municipales, industrielles, commerciales, agricoles ou d'accès public;
- 8) Les travaux visant à protéger des inondations, des zones enclavées par des terrains dont l'élévation est supérieure à celle de la cote de crue de récurrence de 100 ans, et qui ne sont inondables que par le refoulement de conduites;
- 9) Toute intervention visant :
  - a) L'agrandissement d'un ouvrage destiné à la construction navale et aux activités maritimes ou portuaires;
  - b) L'agrandissement d'un ouvrage destiné aux activités agricoles, industrielles, commerciales ou publiques;
  - c) L'agrandissement d'une construction et de ses dépendances en conservant la même typologie de construction;
- 10) Les installations de pêche commerciale et d'aquaculture;
- 11) L'aménagement d'un fonds de terre à des fins récréatives, d'activités agricoles ou forestières, avec des ouvrages tels que les chemins, les sentiers piétonniers et les pistes cyclables, nécessitant des travaux de remblai ou de déblai. Ne sont cependant pas compris dans ces aménagements admissibles à une dérogation, les ouvrages de protection contre les inondations et les terrains de golf;
- 12) Un aménagement faunique nécessitant des travaux de remblai qui n'est pas assujéti à l'obtention d'une autorisation en vertu de la *Loi sur la qualité de l'environnement*, RLRQ c Q-2;
- 13) Les barrages à des fins municipales, industrielles, commerciales ou publiques, assujéti à l'obtention d'une autorisation en vertu de la *Loi sur la qualité de l'environnement*, RLRQ c Q-2.

#### **Article 414 Zone de faible courant d'une plaine inondable (récurrence 20-100 ans)**

Dans la zone de faible courant d'une plaine inondable sont interdits :

- 1) Toutes les constructions et tous les ouvrages non immunisés;
- 2) Les travaux de remblai autres que ceux requis pour l'immunisation des constructions et ouvrages autorisés.

Dans cette zone peuvent être permis des constructions, ouvrages et travaux bénéficiant de mesures d'immunisation différentes de celles prévues au présent règlement, mais jugées suffisantes dans le cadre d'une dérogation adoptée conformément aux dispositions de la *Loi sur l'aménagement et l'urbanisme*, RLRQ c A-19.1.

**Article 415 Mesures d'immunisation applicables aux constructions, ouvrages et travaux localisés dans une plaine inondable**

Les constructions, ouvrages et travaux permis devront être réalisés en respectant les règles d'immunisation suivantes, en les adaptant au contexte de l'infrastructure visée :

- 1) Aucune ouverture (fenêtre, soupirail, porte d'accès, garage, etc.) ne peut être atteinte par la crue de récurrence de 100 ans;
- 2) Aucun plancher de rez-de-chaussée ne peut être atteint par la crue à récurrence de 100 ans;
- 3) Les drains d'évacuation sont munis de clapets de retenue;
- 4) Pour toute structure ou partie de structure sise sous le niveau de la crue à récurrence de 100 ans, une étude soit produite par un ingénieur en structure, membre en règle de l'Ordre des ingénieurs du Québec, démontrant la capacité des structures à résister à cette crue, en y intégrant les calculs relatifs à :
  - a) L'imperméabilisation;
  - b) La stabilité des structures;
  - c) L'armature nécessaire;
  - d) La capacité de pompage pour évacuer les eaux d'infiltration;
  - e) La résistance du béton à la compression et à la tension.

L'ingénieur, membre en règle de l'Ordre des ingénieurs du Québec, doit certifier, dans son certificat d'immunisation, que le projet d'immunisation soumis à son attention est conforme aux normes énoncées ci-dessus, mais il certifie principalement que le projet est conforme aux règles de l'art et offre en conséquence une protection adéquate contre une crue à la cote de récurrence de 100 ans.

- 1) Le remblayage du terrain doit se limiter à une protection immédiate autour de la construction ou de l'ouvrage visé et non être étendu à l'ensemble du terrain sur lequel il est prévu; la pente moyenne, du sommet du remblai adjacent à la construction ou à l'ouvrage protégé, jusqu'à son pied, ne devrait pas être inférieure à 33 1/3 % (rapport 1 vertical : 3 horizontal).

Dans l'application des mesures d'immunisation, dans le cas où la plaine inondable montrée sur une carte aurait été déterminée sans qu'ait été établie la cote de récurrence d'une crue de 100 ans, cette cote de 100 ans sera remplacée par la cote du plus haut niveau atteint par les eaux de la crue ayant servi de référence pour la détermination des limites de la plaine inondable auquel, pour des fins de sécurité, il sera ajouté 30 centimètres.

**Article 416 Dispositions applicables aux secteurs de cotes**

Dans les secteurs où des cotes ont été établies, toute construction de bâtiment principal et toute opération de déblai ou de remblai sont interdites, sauf pour les bâtiments utilisés à des fins agricoles tel que défini par la *Loi sur la protection du territoire ou des activités agricoles*, RLRQ c P-41.1, et pour les travaux municipaux réalisés pour le compte d'une corporation municipale, de même que ceux réalisés pour le compte d'une régie intermunicipale constituée au terme des articles 579 du *Code municipal du Québec*, RLRQ c C-27.1, ou 468.10 et suivants de la *Loi sur les cités et villes*, RLRQ c C-19, et les travaux réalisés pour le compte d'un ministère ou de ses mandataires.

La corporation municipale, la régie intermunicipale et le ministère doivent obtenir, au préalable, une autorisation du ministère de l'Environnement, de la Lutte contre les changements climatiques, de la Faune et des Parcs lorsque requis.

Dans les secteurs de cote, les cotes de crues de récurrence de 20 ans et de 100 ans pour la partie de la rivière du Nord située sur le territoire de Saint-Jérôme et ayant fait l'objet d'une étude par le ministère de l'Environnement, de la Lutte contre les changements climatiques, de la Faune et des Parcs, toute construction et toute opération de déblai et de remblai est autorisée seulement si un relevé d'arpenteur-géomètre démontre que la construction ou l'opération est située à l'extérieur des limites de la zone inondable. Le relevé doit indiquer la localisation exacte des limites des zones inondables ainsi que des cotes vingtenaire et centenaire. Ce relevé est préalable à l'émission du certificat d'autorisation et du permis de construction.

**Article 417 Dispositions normatives relatives aux zones sujettes aux inondations par embâcle**

Dans les zones sujettes aux inondations par embâcle, sans que ne soit distingué le niveau de risque, le cadre normatif le plus sévère, soit les mesures relatives aux plaines inondables de grand courant (0-20 ans), sera appliqué.

**Article 418 Constructions, ouvrages et travaux autorisés dans une zone sujette aux inondations par embâcle**

Malgré le principe énoncé à la présente section, peuvent être réalisés dans ces zones, les constructions, les ouvrages et les travaux suivants, si leur réalisation n'est pas incompatible avec les mesures de protection applicables pour les rives et le littoral :

- 1) Les travaux qui sont destinés à maintenir en bon état les terrains, à entretenir, à réparer, à moderniser ou à démolir les constructions et ouvrages existants, à la condition que ces travaux n'augmentent pas la superficie de la propriété exposée aux inondations. Cependant, lors de travaux de modernisation ou de reconstruction d'une infrastructure liée à une voie de circulation publique, la superficie de l'ouvrage exposée aux inondations pourra être augmentée de 25 % pour des raisons de sécurité publique ou pour rendre telle infrastructure conforme aux normes applicables;
- 2) Les installations entreprises par les gouvernements, leurs ministères et organismes, qui sont nécessaires aux activités de trafic maritime, notamment les quais, les brise-lames, les canaux, les écluses et les aides fixes à la navigation. Des mesures d'immunisation appropriées devront s'appliquer aux parties des ouvrages situées sous le niveau d'inondation de la crue à récurrence de 100 ans;
- 3) Les installations souterraines linéaires de services d'utilité publique telles que les pipelines, les lignes électriques et téléphoniques ainsi que les conduites d'aqueduc et d'égout ne comportant aucune entrée de service pour des constructions ou ouvrages situés dans la zone sujette aux inondations par embâcle;
- 4) La construction de réseaux d'aqueduc ou d'égout souterrains dans les secteurs déjà construits, mais non pourvus de ces services afin de raccorder uniquement les constructions et ouvrages déjà existants à la date d'entrée en vigueur du premier règlement de contrôle intérimaire de la MRC de La Rivière-du-Nord applicable, soit le 23 février 1984, interdisant les nouvelles implantations;

- 5) Les installations septiques destinées à des constructions ou des ouvrages existants; l'installation prévue doit être conforme à la réglementation sur l'évacuation et le traitement des eaux usées des résidences isolées édictée en vertu de la *Loi sur la qualité de l'environnement*, RLRQ c Q-2;
- 6) L'amélioration ou le remplacement d'un puits d'une résidence ou d'un établissement existant par un puits tubulaire, construit de façon à éliminer les risques de contamination par scellement de l'espace annulaire par des matériaux étanches et de façon durable ainsi qu'à éviter la submersion;
- 7) Un ouvrage à aire ouverte, à des fins récréatives, autre qu'un terrain de golf, réalisable sans remblai ni déblai;
- 8) Les aménagements fauniques ne nécessitant pas de remblai et ceux qui en nécessitent, mais dans ce dernier cas, seulement s'ils sont assujettis à l'obtention d'une autorisation en vertu de la *Loi sur la qualité de l'environnement*, RLRQ c Q-2;
- 9) Les travaux de drainage des terres;
- 10) Les activités d'aménagement forestier, réalisées sans déblai ni remblai, dont la réalisation est assujettie à la *Loi sur l'aménagement durable du territoire forestier*, RLRQ c A-18.1, et à ses règlements;
- 11) Les activités agricoles réalisées sans remblai ni déblai.

## Section 9 Contraintes anthropiques

### Article 419 Prise d'eau potable

Une aire de protection, délimitée par un rayon minimal de 30 mètres autour d'une prise d'eau potable publique et communautaire desservant plus de 20 personnes ainsi qu'autour d'un puits d'eau d'une usine de filtration, doit être maintenue.

À l'intérieur de l'aire de protection ainsi délimitée, aucune construction ni aucun ouvrage n'est permis. Toute source de contamination potentielle doit être exclue de l'aire de protection. Sont également interdits les activités, les installations ou les dépôts de matières ou d'objets qui risquent de contaminer l'eau souterraine, à l'exception, lorsqu'aménagé de façon sécuritaire, de l'équipement nécessaire à l'exploitation de l'ouvrage.

Une affiche doit être apposée indiquant la présence d'une source d'eau souterraine destinée à des fins de consommation humaine.

La finition du sol, à l'intérieur de l'aire de protection, doit être réalisée de façon à prévenir le ruissellement de l'eau.

L'aire de protection peut présenter une superficie moindre si une étude hydrogéologique, établie sous la signature, soit d'un ingénieur membre de l'Ordre des ingénieurs du Québec, soit d'un géologue membre de l'Ordre des géologues du Québec, démontre la présence d'une barrière naturelle de protection (ex. : la présence d'une couche d'argile).

### Article 420 Lieux de transfert, de recyclage, de traitement et d'élimination des déchets dangereux

Toute modification d'usage ou de construction est interdite pour les lieux d'élimination, de recyclage, de traitement et d'élimination des déchets dangereux.

Ces dispositions ne s'appliquent pas dans l'éventualité d'une étude du ministère de l'Environnement, de la Lutte contre les changements climatiques, de la Faune et des Parcs attestant que l'usage projeté pourra se réaliser sans porter atteinte à la sécurité publique.

### Article 421 Distance minimale d'éloignement à respecter dans les zones de niveau sonore élevé

À l'intérieur des corridors de niveau sonore élevé, pour les usages visés, la distance d'éloignement édictée au tableau 55 doit être respectée pour tout terrain, que ce dernier se trouve en partie ou en totalité à l'intérieur du corridor de niveau sonore élevé, à moins qu'une étude acoustique réalisée par un professionnel habilité en la matière démontre que le niveau sonore n'excède pas 55 DBA Leq 24 h. Cette étude doit être signée et scellée par le professionnel.

Si la distance d'éloignement édictée au tableau 55 ne peut pas être respectée et que le niveau sonore excède 55 DBA Leq 24 h, les mesures d'atténuation présentées au tableau 56 doivent être appliquées selon le type de demandes présentées au tableau 57.

Les mesures dites de mitigation doivent être priorisées. Dans une situation où le cadastre, la réalité du terrain ou d'autres facteurs font qu'il est difficilement envisageable d'appliquer les mesures de mitigation, ou que l'application de celles-ci ne permet pas d'atteindre le niveau sonore visé, alors les mesures relatives à l'implantation des bâtiments et à la conception des bâtiments principaux (PIIA) doivent être retenues. Il est aussi possible d'appliquer des mesures relatives à l'implantation des bâtiments et à la conception des bâtiments principaux conjointement avec des mesures de mitigation.

Avec l'application des mesures relatives à l'implantation des bâtiments et à la conception des bâtiments principaux (PIIA), il se pourrait que le niveau sonore sur le terrain soit plus élevé que le niveau sonore visé. L'objectif est de diminuer le plus possible le niveau sonore sur le terrain et de respecter, à l'intérieur du bâtiment principal, le niveau sonore visé.

[PR-0351-006, avis de motion, 2026-03-17](#)

À l'intérieur des corridors de niveau sonore élevé, pour les usages visés, la distance d'éloignement édictée au tableau 55 doit être respectée pour tout terrain, que ce dernier se trouve en partie ou en totalité à l'intérieur du corridor de niveau sonore élevé, à moins qu'une étude acoustique réalisée par un professionnel habilité en la matière démontre que le niveau sonore n'excède pas 55 DBA Leq 24 h. Cette étude doit être signée et scellée par le professionnel.

Si la distance d'éloignement édictée au tableau 55 ne peut pas être respectée et que le niveau sonore excède 55 DBA Leq 24 h, les mesures d'atténuation présentées au tableau 56 doivent être appliquées selon le type de demandes présentées au tableau 57.

Les mesures dites de mitigation doivent être priorisées. Dans une situation où le cadastre, la réalité du terrain ou d'autres facteurs font qu'il est difficilement envisageable d'appliquer les mesures de mitigation, ou que l'application de celles-ci ne permet pas d'atteindre le niveau sonore visé, alors les mesures relatives à l'implantation des bâtiments et à la conception des bâtiments principaux (PIIA) doivent être retenues. Il est aussi possible d'appliquer des mesures relatives à l'implantation des bâtiments et à la conception des bâtiments principaux conjointement avec des mesures de mitigation.

Avec l'application des mesures relatives à l'implantation des bâtiments et à la conception des bâtiments principaux (PIIA), il se pourrait que le niveau sonore sur le terrain soit plus élevé que le niveau sonore visé. L'objectif est de diminuer le plus possible le niveau sonore sur le terrain et de respecter, à l'intérieur du bâtiment principal, le niveau sonore visé.

À l'intérieur des zones de niveau sonore élevé identifiées à l'annexe 10 du présent règlement, pour les usages visés, la distance d'éloignement édictée au tableau 54 doit être respectée pour tout terrain sur lequel est entrepris la construction, la reconstruction ou l'agrandissement de plus de 50 % de la superficie de plancher d'un bâtiment principal utilisé par un usage sensible, tel que défini au présent article, que ce terrain soit situé en partie ou en totalité à l'intérieur d'un corridor de niveau sonore élevé.

Toutefois :

1). Un projet peut être autorisé lorsqu'une étude acoustique réalisée par un professionnel compétent en la matière démontre que :

- a). Le niveau sonore extérieur au rez-de-chaussée, avec ou sans mesures d'atténuation, est égal ou inférieur à 55 dBA Lden;
- b). Le niveau sonore intérieur, avec ou sans mesures d'atténuation, pour tous les étages et sous-sol, est égal ou inférieur à 40 dBA Ld (7 h à 19 h) et à 35 dBA Ln (19 h à 7 h);

2). Un projet peut être autorisé, lorsque situé dans un secteur déjà construit, et lorsque l'étude

acoustique réalisée par un professionnel compétent en la matière détermine qu'il n'est pas possible de mettre en place des mesures d'atténuation permettant d'atteindre le niveau sonore exigé au paragraphe précédent, si ladite étude démontre :

- a). Les mesures d'atténuation prévues afin de tendre le plus possible vers un niveau sonore extérieur au rez-de-chaussée, à l'endroit des espaces de vie extérieurs, égal ou inférieur à 55 dBA Lden;
- b). Que les mesures d'atténuation permettent d'assurer, pour tous les étages et sous-sol, un niveau sonore intérieur égal ou inférieur à 40 dBA Ld (7 h à 19 h) et 35 dB Ln (19 h à 7 h).

Dans tous les cas susmentionnés, la mise en place et le maintien des mesures d'atténuation proposées constituent alors des conditions obligatoires à la réalisation du projet.

Les dispositions du présent article s'appliquent à tous les usages du groupe « Habitation (H) » ainsi qu'aux usages suivants :

- 1) Service d'hôpital
- 2) Sanatorium, maison de convalescence et maison de repos
- 3) Centre d'accueil ou établissement curatif
- 4) Service de garderie (prématornelle, moins de 50 % de poupons)
- 5) Pouponnière ou garderie de nuit
- 6) Maison de réhabilitation
- 7) École maternelle
- 8) École élémentaire
- 9) École secondaire
- 10) École à caractère familial
- 11) École élémentaire et secondaire
- 12) Université
- 13) École polyvalente
- 14) C.E.G.E.P. (collège d'enseignement général et professionnel)
- 15) Église, synagogue, mosquée et temple
- 16) Autres activités religieuses
- 17) Centre communautaire ou de quartiers (incluant centre diocésain)
- 18) Bibliothèque
- 19) Musée
- 20) Musée patrimoine
- 21) Plage
- 22) Piscine extérieure et activités connexes

- 23) Camping (excluant le caravaning)
- 24) Camping sauvage et pique-nique
- 25) Camping et caravaning
- 26) Centre de santé (incluant saunas, spas et bains thérapeutiques ou turcs)
- 27) Centre de ski (alpin et/ou de fond)
- 28) Centre d'interprétation de la nature
- 29) Camp de groupes et base de plein air avec dortoir
- 30) Camp de groupes et base de plein air sans dortoir
- 31) Autres camps de groupes
- 32) Loisir et autres activités culturelles (1)
- 33) Centre d'accueil de jour
- 34) Centre d'hébergement de soins de longue durée (CHSLD)
- 35) École maternelle privée
- 36) École élémentaire privée
- 37) École secondaire privée
- 38) École élémentaire et secondaire privée
- 39) Terrain d'amusement (1)
- 40) Terrain de jeu (1)
- 41) Terrain de sport (1)
- 42) Autres terrains de jeu et pistes athlétiques (1)
- 43) Parc pour la récréation en général (1)
- 44) Belvédère, halte et relais routier ou station d'interprétation
- 45) Parc à caractère récréatif et ornemental (1)
- 46) Jardin et potager (1);

Note 1 : Avec ou sans bâtiment principal

Tableau 54 Distance minimale dans les zones de niveau sonore élevé

Autoroutes / Routes	Débit milliers de véhicules / jour <sup>1</sup>		Distance minimale d'éloignement <sup>2</sup>
	DJMA	DJME	
Autoroute 15	87 000	104 000	490 m
Lien 15-117 (90 km/h)	17 100	20 000	190 m
Route 117	17 100	20 000	190 m
Route 158 (zone 70 km/h)	23 700	25 600	180 m
Route 158 (zone 90 km/h)	23 700	25 600	210 m

<sup>1</sup> Source : Ministère des Transports et de la Mobilité durable. DJMA et DJME de la MRC de La Rivière-du-Nord. Mise à jour 2007.

<sup>2</sup> Les distances minimales d'éloignement sont calculées à partir du centre de l'emprise de la voie publique.

[PR-0351-006, avis de motion, 2026-03-17](#)

Autoroutes / Routes	Débit milliers de véhicules / jour <sup>1</sup>		Distance minimale d'éloignement <sup>2</sup>
	DJMA	DJME	
Autoroute 15	87-000	104-000	490m
Lien 15-117 (90 km/h)	17-100	20-000	190m
Route 117	17-100	20-000	190m
Route 158 (zone 70 km/h)	23-700	25-600	180m
Route 158 (zone 90 km/h)	23-700	25-600	210m

<sup>1</sup> Source : Ministère des Transports et de la Mobilité durable. DJMA et DJME de la MRC de La Rivière-du-Nord. Mise à jour 2007.

<sup>2</sup> Les distances minimales d'éloignement sont calculées à partir du centre de l'emprise de la voie publique.

Autoroutes / Routes	Vitesse (km/h)	Distance minimale d'éloignement <sup>2</sup>
Boul. de la Salette – zone 1	60	61
Rue Lamontagne – zone 2	60	61
Autoroute 15 – zone 3	100	255
Autoroute 15 – zone 4	100	329
Autoroute 15 – zone 5	100	333
Autoroute 15 – zone 6	100	379
Route 117 – zone 7	90	120
Route 117 – zone 8	90	114
Autoroute 915 – zone 9	90	235
Route 333 – zone 10	80	116
Route 158 – zone 11	90	147
Route 158 – zone 12	70	157
Route 158 – zone 13	70	141
Route 158 – zone 14	90	167

<sup>1</sup>Source : MTMD, DJME de la MRC de la Rivière-du-Nord, juillet 2025.  
<sup>2</sup>Les distances minimales d'éloignement sont calculées à partir du centre de l'emprise de la voie publique.

Tableau 55 Mesure d'atténuation visant à faire diminuer le niveau sonore ambiant

Mesure de mitigation (à prioriser)	Mesures relatives à l'implantation des bâtiments et à la conception des bâtiments principaux – règlement sur les PIIA
<p>Talus, écran antibruit, implantation d'une bande de terrain destinée à des usages commerciaux ou industriels, zone tampon plantée d'arbres.</p> <ul style="list-style-type: none"> <li>Des plans et devis d'exécution des mesures de mitigation proposées doivent être déposés avec un rapport indiquant le niveau sonore atteint avec ces mesures. Ceux-ci doivent être préparés par un professionnel habilité en la matière membre en règle d'un ordre professionnel reconnu, être signés et scellés;</li> <li>Le requérant doit signer une lettre d'engagement à réaliser les mesures de mitigation conformément aux plans et devis;</li> <li>Lorsque les mesures de mitigation auront été réalisées, le permis de construction requis pourra être délivré.</li> </ul>	<p>Règlement sur les PIIA identifiant les critères et les objectifs suivants :</p> <ul style="list-style-type: none"> <li>Orientation et aménagement du terrain;</li> <li>Localisation et orientation des bâtiments principaux et accessoires;</li> <li>Localisation des pièces (chambres) afin de diminuer leur exposition au bruit;</li> <li>Orientation des ouvertures (portes et fenêtres) et leur conception (vitrage);</li> <li>Insonorisation des bâtiments et matériaux de construction;</li> <li>Mise en place de mesures visant à réduire la perception du bruit en été (thermopompe et autres);</li> <li>Autres.</li> </ul>

[PR-0351-006, avis de motion, 2026-03-17](#)

Tableau 56 Mesure d'atténuation visant à faire diminuer le niveau sonore ambiant-Abrogé

Mesure de mitigation (à prioriser)	Mesures relatives à l'implantation des bâtiments et à la conception des bâtiments principaux – règlement sur les PIIA
<p>Talus, écran antibruit, implantation d'une bande de terrain destinée à des usages commerciaux ou industriels, zone tampon plantée d'arbres.</p> <ul style="list-style-type: none"> <li>● Des plans et devis d'exécution des mesures de mitigation proposées doivent être déposés avec un rapport indiquant le niveau sonore atteint avec ces mesures. Ceux-ci doivent être préparés par un professionnel habilité en la matière membre en règle d'un ordre professionnel reconnu, être signés et scellés;</li> <li>● Le requérant doit signer une lettre d'engagement à réaliser les mesures de mitigation conformément aux plans et devis;</li> <li>● Lorsque les mesures de mitigation auront été réalisées, le permis de construction requis pourra être délivré.</li> </ul>	<p>Règlement sur les PIIA identifiant les critères et les objectifs suivants :</p> <ul style="list-style-type: none"> <li>● Orientation et aménagement du terrain;</li> <li>● Localisation et orientation des bâtiments principaux et accessoires;</li> <li>● Localisation des pièces (chambres) afin de diminuer leur exposition au bruit;</li> <li>● Orientation des ouvertures (portes et fenêtres) et leur conception (vitrage);</li> <li>● Insonorisation des bâtiments et matériaux de construction;</li> <li>● Mise en place de mesures visant à réduire la perception du bruit en été (thermopompe et autres);</li> <li>● Autres.</li> </ul>

Tableau 57 Mesures d'atténuation à appliquer selon le type de demandes

Type de demandes	Mesures d'atténuation (note 1)
Permis de lotissement (lot à construire ou lot de rue)	<ul style="list-style-type: none"> <li>● Mesures de mitigation;</li> <li>● Mesures relatives à l'implantation des bâtiments et à la conception des bâtiments principaux (PIIA).</li> </ul>
Permis de construction pour un bâtiment principal et agrandissement d'un bâtiment principal	<ul style="list-style-type: none"> <li>● Mesures de mitigation;</li> <li>● Mesures relatives à l'implantation des bâtiments et à la conception des bâtiments principaux (PIIA).</li> </ul>
Certificat de changement d'usages	<ul style="list-style-type: none"> <li>● Mesures de mitigation;</li> <li>● Mesures relatives à l'implantation des bâtiments et à la conception des bâtiments principaux (PIIA).</li> </ul>
Ouverture de nouvelles rues	<ul style="list-style-type: none"> <li>● Mesures de mitigation;</li> <li>● Mesures relatives à l'implantation des bâtiments et à la conception des bâtiments principaux (PIIA).</li> </ul>

Note 1 : Pour un terrain créé ou un regroupement de terrains créé avant le 18 mars 2008, les mesures d'atténuation doivent permettre de réduire le niveau sonore perçu le plus près possible de 55 DBA Leq 24 h. Pour un terrain créé ou un regroupement de terrains créé après le 18 mars 2008, les mesures d'atténuation doivent réduire le niveau sonore perçu à 55 DBA Leq 24 h et moins.

[PR-0351-006, avis de motion, 2026-03-17](#)

Tableau 58 Mesures d'atténuation à appliquer selon le type de demandes Abrogé

Type de demandes	Mesures d'atténuation (note 1)
Permis de lotissement (lot à construire ou lot de rue)	<ul style="list-style-type: none"> <li>● Mesures de mitigation;</li> <li>● Mesures relatives à l'implantation des bâtiments et à la conception des bâtiments principaux (PIA).</li> </ul>
Permis de construction pour un bâtiment principal et agrandissement d'un bâtiment principal	<ul style="list-style-type: none"> <li>● Mesures de mitigation;</li> <li>● Mesures relatives à l'implantation des bâtiments et à la conception des bâtiments principaux (PIA).</li> </ul>
Certificat de changement d'usages	<ul style="list-style-type: none"> <li>● Mesures de mitigation;</li> <li>● Mesures relatives à l'implantation des bâtiments et à la conception des bâtiments principaux (PIA).</li> </ul>
Ouverture de nouvelles rues	<ul style="list-style-type: none"> <li>● Mesures de mitigation;</li> <li>● Mesures relatives à l'implantation des bâtiments et à la conception des bâtiments principaux (PIA).</li> </ul>

Note 1 : Pour un terrain créé ou un regroupement de terrains créé avant le 18 mars 2008, les mesures d'atténuation doivent permettre de réduire le niveau sonore perçu le plus près possible de 55 DBA Leq 24 h. Pour un terrain créé ou un regroupement de terrains créé après le 18 mars 2008, les mesures d'atténuation doivent réduire le niveau sonore perçu à 55 DBA Leq 24 h et moins.

#### Article 422 Entassement de la neige

L'entassement, l'entreposage ou le dépôt de la neige est interdit dans les bassins de rétention de surface, dans les lacs et les cours d'eau, dans les milieux humides, à l'intérieur des bandes de protection riveraine, dans les îlots de verdure, dans les triangles de visibilité, dans les zones tampons.

Toute fonte artificielle de la neige est prohibée.

#### Article 423 Aménagement des passages à niveau ferroviaires

Tous les passages à niveau doivent être sécurisés au moyen d'une signalisation appropriée ou d'un marquage au sol.

#### Article 424 Terrains contaminés

Aucune modification d'usage ou de construction n'est autorisée sur les lieux inscrits au répertoire des terrains contaminés du ministère de l'Environnement, de la Lutte contre les changements climatiques, de la Faune et des Parcs.

Ces dispositions ne s'appliquent pas dans l'éventualité où :

- 1) Un plan de réhabilitation a été approuvé par le ministère de l'Environnement, de la Lutte contre les changements climatiques, de la Faune et des Parcs et qu'une attestation d'un expert établissant que le projet, pour lequel le permis est demandé, est compatible avec le plan de réhabilitation;

- 2) Un rapport d'un professionnel habilité en la matière, membre en règle d'un ordre professionnel, établit que le projet est conforme aux exigences de la réglementation provinciale quant aux usages projetés et, s'il y a lieu, aux travaux de décontamination ou de réhabilitation.

**Article 425 Lieux contaminés de transfert, de recyclage, de traitement et d'élimination des déchets dangereux**

Les dispositions suivantes s'appliquent aux lieux de transfert, de recyclage, de traitement et d'élimination des déchets dangereux suivants :

Tableau 59 Lieu de transfert, de recyclage, de traitement et d'élimination des déchets dangereux

Lieu	Localisation	Classe
Deux propriétés contiguës des compagnies Indôme 43 inc. et Métaux Liberté inc.	Intersection boulevards Roland-Godard et Lajeunesse	Classe 2

Classe 2 : Lieu présentant un potentiel de risque moyen pour l'environnement et/ou un faible potentiel de risque pour la sécurité publique.

Source : Ministère de l'Environnement, de la Lutte contre les changements climatiques, de la Faune et des Parcs. Répertoire des terrains contaminés.

Aucune modification d'usage ou de construction n'est autorisée sur les lieux de transfert, de recyclage, de traitement et d'élimination des déchets dangereux. Ces dispositions ne s'appliquent pas dans l'éventualité où une étude du ministère de l'Environnement, de la Lutte contre les changements climatiques, de la Faune et des Parcs atteste que l'usage projeté pourra se réaliser sans porter atteinte à la sécurité publique.

## Chapitre 9 Agriculture et élevage

---

### Section 1 Détermination des distances séparatrices relatives à la gestion des odeurs en zone agricole

#### Article 426 Détermination des distances séparatrices relatives à la gestion des odeurs en milieu agricole

Dans les zones agricoles, la construction, l'agrandissement, l'aménagement et l'occupation de toute unité d'élevage, de tout lieu d'entreposage d'engrais de ferme, de toute maison d'habitation et de tout immeuble protégé, de même que l'épandage des engrais de ferme, sont assujettis aux dispositions relatives aux distances séparatrices relatives aux unités d'élevage de la présente section.

Ces dispositions relatives aux distances séparatrices s'appliquent en vertu et selon les dispositions prévues à la *Loi sur la protection du territoire ou des activités agricoles*, RLRQ c P-41.1.

Ces dispositions n'ont pas pour effet de soustraire les producteurs et productrices agricoles à l'obligation de respecter les normes environnementales contenues dans les réglementations spécifiques du ministère de l'Environnement, de la Lutte contre les changements climatiques, de la Faune et des Parcs.

#### Article 427 Calcul des distances séparatrices relatives aux installations d'élevage

Les distances séparatrices sont obtenues en multipliant entre eux les paramètres B, C, D, E, F et G présentés ci-après :

$$\text{Distance séparatrice} = B \times C \times D \times E \times F \times G$$

La distance entre, d'une part, l'unité d'élevage et le lieu d'entreposage des fumiers et, d'autre part, un bâtiment non agricole avoisinant, doit être calculée en établissant une droite imaginaire entre la partie la plus avancée des constructions considérées, à l'exception de galeries, perrons, avant-toits, patios, terrasses, cheminées et rampes d'accès. Les paramètres sont les suivants :

- 1) Le « paramètre A » correspond au nombre maximum d'unités animales gardées au cours d'un cycle annuel de production. Il sert à la détermination du « paramètre B ». Le tableau pour l'établissement de ce paramètre se trouve à l'annexe 3 du présent règlement;
- 2) Le « paramètre B » est celui des distances de base. Le tableau pour l'établissement de ce paramètre se trouve à l'annexe 3 du présent règlement;
- 3) Le « paramètre C » est celui du potentiel d'odeur. Le tableau pour l'établissement de ce paramètre se trouve à l'annexe 3 du présent règlement;
- 4) Le « paramètre D » correspond au type de fumier. Le tableau pour l'établissement de ce paramètre se trouve à l'annexe 3 du présent règlement;
- 5) Le « paramètre E » renvoie au type de projet. Lorsqu'une unité d'élevage aura bénéficié de la totalité du droit de développement que lui confère la *Loi sur la protection du territoire ou des activités agricoles*, RLRQ c P-41.1, ou pour accroître son cheptel de plus de 75 unités animales, elle pourra bénéficier d'assouplissements au regard des distances séparatrices applicables sous réserve du tableau pour l'établissement de ce paramètre à l'annexe 3, du présent règlement, jusqu'à un maximum de 225 unités animales;

- 6) Le « paramètre F » est le facteur d'atténuation. Le tableau pour l'établissement de ce paramètre se trouve à l'annexe 3 du présent règlement. Il permet d'intégrer l'effet d'atténuation des odeurs résultant de la technologie utilisée;
- 7) Le « paramètre G » est le facteur d'usage. Le tableau pour l'établissement de ce paramètre se trouve à l'annexe 3 du présent règlement. Dans certains cas, la valeur de ce facteur varie selon s'il s'agit d'un nouvel établissement d'élevage ou d'un agrandissement.

**Article 428 Distances séparatrices relatives aux lieux d'entreposage des engrais de ferme situés à plus de 150 mètres d'une installation d'élevage**

Lorsque des engrais de ferme sont entreposés à l'extérieur de l'installation d'élevage, des distances séparatrices doivent être respectées. Elles sont établies en considérant qu'une unité animale nécessite une capacité d'entreposage de 20 mètres cubes, ainsi un réservoir d'une capacité de 1 000 mètres cubes correspond à 50 unités animales. Une fois établie cette équivalence, il est possible de déterminer la distance de base correspondante à l'aide des tableaux de l'annexe 3. La formule multipliant entre eux les « paramètres B, C, D, E, F et G » peut alors être appliquée. L'annexe 3 illustre des cas où les « paramètres C, D et E » valent 1, le « paramètre G » variant selon l'unité de voisinage considérée.

**Article 429 Distances séparatrices relatives à l'épandage des engrais de ferme**

La nature des engrais de ferme de même que l'équipement utilisé sont déterminants quant aux distances séparatrices à respecter lors de l'épandage (voir tableau à l'annexe 3). Depuis le 1<sup>er</sup> janvier 1998, l'utilisation du gicleur et de la lance (canon) est bannie en vertu des dispositions de *Règlement sur les exploitations agricoles*, RLRQ c Q-2, r. 26.

**Article 430 Agrandissement d'un bâtiment d'élevage sans augmentation du nombre d'unités animales**

L'agrandissement d'un bâtiment d'élevage, sans augmentation du nombre d'unités animales, est autorisé si l'agrandissement de l'établissement d'élevage ne diminue pas la distance séparatrice entre ce même établissement et un immeuble protégé, une maison d'habitation ou du périmètre d'urbanisation.

**Article 431 Agrandissement ou la modification d'un bâtiment d'élevage avicole**

L'agrandissement ou la modification d'un bâtiment d'élevage avicole, avec ou sans augmentation du nombre d'unités animales, est autorisé si l'agrandissement de l'établissement d'élevage n'entraîne pas l'augmentation de l'aire d'élevage et par conséquent ne diminue pas la distance séparatrice entre ce même établissement et un immeuble protégé, une maison d'habitation ou du périmètre d'urbanisation.

**Article 432 Contrôle des usages agricoles**

Les activités agricoles, telles que définies dans la *Loi sur la protection du territoire ou des activités agricoles*, RLRQ c P-41.1, sont autorisées dans la zone agricole, sous réserve de l'application des dispositions générales relatives à la zone agricole. Les usages non agricoles, conformes au présent règlement, sont également autorisés, sous réserve d'une autorisation de la Commission de la protection du territoire agricole du Québec.

Toutefois, un règlement municipal ne peut avoir pour effet d'interdire ou de restreindre l'implantation ou l'agrandissement d'une unité d'élevage, si la localisation est conforme aux dispositions du présent règlement (CPTAQ).

### Article 433 Densités d'occupation en zone agricole

Les densités d'occupation prescrites dans le présent règlement s'appliquent. Toutefois, toute disposition régissant les densités en vertu des pouvoirs habilitants de l'article 113 de la *Loi sur l'aménagement et l'urbanisme*, RLRQ c A-19.1, ne peut avoir pour effet d'interdire ou de restreindre l'implantation ou l'agrandissement d'une unité d'élevage si la localisation est conforme aux dispositions de la présente section.

### Article 434 Distance séparatrice relative au site de compostage et de traitement de boues de fosses septiques et autres matières

La technologie de compostage de même que l'équipement utilisé sont déterminants quant aux distances séparatrices à respecter. Le tableau pour l'établissement de ce paramètre se trouve à l'annexe 3 du présent règlement.

La distance entre, d'une part, le site de compostage et de traitement de boues de fosses septiques et autres matières et, d'autre part, un bâtiment non agricole avoisinant doit être calculée en établissant une droite imaginaire entre la partie la plus avancée des constructions considérées, à l'exception de galeries, perrons, avant-toits, patios, terrasses, cheminées et rampes d'accès.

Le site de compostage et de traitement de boues de fosses septiques et autres matières devra respecter les dispositions du présent règlement.

### Article 435 Facteur d'atténuation

Les distances minimales à respecter pourront être multipliées par le facteur d'atténuation présenté ci-dessous. Celui-ci permet d'intégrer l'effet d'atténuation des odeurs résultant de la technologie ou des mesures préventives utilisées. Il s'obtient en multipliant les différents facteurs applicables :

$$A = A_1 \times A_2 \times A_3 \times A_4 \times A_5$$

Tableau 60 Facteur d'atténuation applicable

Type	Facteur	Technologie	Paramètre A
Toiture sur lieu d'entreposage	A <sup>1</sup>	Absente	1
		Rigide permanente	0,7
		Temporaire (couche de tourbe, paillis, couche de plastique)	0,9
Ventilation	A <sub>2</sub>	Naturelle et forcée avec multiples sorties d'air	1
		Forcée avec sorties d'air regroupées et sorties d'air au-dessus du toit	0,9
		Forcée avec sorties d'air regroupées et traitement de l'air avec laveurs d'air ou filtres biologiques	0,8
Autres technologies	A <sub>3</sub>	Les nouvelles technologies peuvent être utilisées pour réduire les distances lorsque leur efficacité est éprouvée	Facteur à déterminer lors de l'accréditation
Mesures d'atténuation	A <sub>4</sub>	Existence de mesures d'atténuation (neutralisation des intrants, modifications des opérations, etc.)	Facteur à déterminer lors de l'accréditation

Type	Facteur	Technologie	Paramètre A
Mesures préventives	A <sub>5</sub>	Existence ou non de mesures préventives telles que des études de dispersion atmosphérique, des plans d'intervention, des protocoles de suivi, des mesures olfactométriques, etc.	Facteur à déterminer lors de l'accréditation

## Chapitre 10 Droits acquis

---

### Section 1 Droits acquis

#### Article 436 Règle générale

Les dispositions suivantes s'appliquent à tous droits acquis :

- 1) Les terrains, les bâtiments, les usages, les constructions, les aménagements de terrains, les enseignes, les équipements et les occupations dérogatoires existant avant l'entrée en vigueur du présent règlement, jouissent de droits acquis, pourvu que ceux-ci aient été réalisés conformément à la réglementation d'urbanisme alors en vigueur et conformément à la *Loi sur l'aménagement et l'urbanisme*, RLRQ c A-19.1;
- 2) La preuve de l'existence de droits acquis incombe au propriétaire ou au requérant qui désire faire reconnaître des droits acquis;
- 3) Le fait de modifier un usage, un bâtiment, une construction, un aménagement de terrain, une enseigne ou un équipement dérogatoire de façon à tendre vers la conformité sans l'atteindre engendre la perte du droit de revenir à une situation antérieure qui s'éloigne de cette conformité;
- 4) L'usage dérogatoire d'une construction n'a pas pour effet de rendre la construction dérogatoire. De même, le fait que la construction ne soit pas conforme à une disposition du règlement de construction en vigueur n'a pas pour effet de rendre cette construction dérogatoire au sens du présent règlement;
- 5) Aux fins d'interprétation du présent chapitre, le mot « bâtiment » est assimilable au mot « construction », vice-versa.

#### Article 437 Reconnaissance de droits acquis

Les bâtiments principaux et les constructions accessoires érigés avant le 1<sup>er</sup> janvier 1990 sont réputés conformes au règlement qui était en vigueur avant l'adoption du présent règlement quant aux dispositions touchant les marges;

Toute implantation par rapport à une ligne de terrain, ou distance par rapport à une ligne de terrain ou empiètement autorisé dans une marge ou cour réalisée après le 31 décembre 1989 et qui n'est pas visé au présent règlement peut varier d'un maximum de 10 % de la norme prescrite sans que cette variation ne rende le bâtiment dérogatoire au sens du présent règlement à l'exception notamment de celle édictée pour des raisons de sécurité, celle relative à la bande de protection en bordure des cours d'eau, celle concernant les distances séparatrices relatives à la gestion des odeurs en milieu agricole et celle relative à l'épandage des engrais de ferme.

#### Article 438 Travaux nécessaires au maintien des droits acquis

Il est permis d'effectuer les travaux de réparation et d'entretien courants nécessaires pour préserver les conditions d'exercice d'un usage, d'un bâtiment, d'une construction, d'un aménagement de terrain, d'une enseigne ou d'un équipement dérogatoire protégé par droits acquis.

## Section 2 Droits acquis sur les usages

### Article 439 Dispositions générales relatives aux droits acquis sur les usages

Un usage dérogatoire est protégé par droits acquis conformément à ce chapitre si, au cours de son existence, il a déjà été conforme à la réglementation d'urbanisme alors en vigueur ou si son exercice a débuté avant l'entrée en vigueur d'une réglementation d'urbanisme régissant les usages autorisés et s'il n'a pas perdu son droit acquis depuis.

Lorsqu'un usage est conforme sur une partie de la superficie qu'il occupe, mais dérogatoire et protégé par droits acquis sur une autre partie de la superficie qu'il occupe, seule la partie dérogatoire est considérée comme un usage dérogatoire et protégé par droits acquis.

### Article 440 Dispositions générales relatives à la perte d'un droit acquis sur les usages

Les droits acquis relatifs à un usage dérogatoire sont perdus et cessent d'être reconnus dans les situations suivantes :

- 1) L'usage est remplacé par un usage conforme à ce règlement ou est modifié en un usage de transition autorisé en vertu de la présente section;
- 2) L'usage a été abandonné, a cessé ou a été interrompu pendant une période de six mois consécutifs,
- 3) L'équipement ou l'installation nécessaire à l'exercice de cet usage a été enlevé sans être remplacé ou remis en place pendant une période d'au moins six mois consécutifs ou de 12 mois dans le cas d'un usage temporaire.

Lorsqu'un usage doit être interrompu en raison d'un état d'urgence, ou d'une autre situation similaire, décrétée par la Ville ou un organisme provincial ou fédéral compétent en la matière, l'usage n'est pas considéré, au sens de cet article, avoir été abandonné, avoir cessé ou avoir été interrompu pendant la période où l'exercice de l'usage est rendu impossible.

Un usage principal dérogatoire et protégé par droits acquis peut être complété d'un usage additionnel, selon les conditions prévues à ce règlement, au même titre que si un tel usage principal était autorisé de plein droit.

Suivant la perte des droits acquis relatifs à un usage principal, ce dernier ainsi qu'un usage additionnel qui lui est associé doivent cesser.

### Article 441 Entretien d'une construction, d'une enseigne, d'un aménagement ou d'un équipement

Une construction, une enseigne, un aménagement ou un équipement associé à un usage dérogatoire protégé par droits acquis peut être entretenu, réparé, rénové, transformé, construit ou reconstruit conformément à ce règlement si cela n'a pas pour effet d'entraîner l'extension de cet usage.

### Article 442 Extension de l'usage dérogatoire

L'extension de la superficie occupée par un usage dérogatoire protégé par droits acquis à l'intérieur d'un bâtiment ou à l'extérieur sur un terrain est prohibée à l'extérieur des zones non visées par l'article 443 (article nommé : « Extension de l'usage dérogatoire dans certaines zones »).

Pour l'application de cet article :

- 1) L'augmentation de la superficie de plancher occupée par un tel usage, y compris par l'agrandissement du bâtiment, est notamment considérée comme une extension de l'usage;
- 2) L'ajout d'un solarium ou d'une véranda est considéré comme une extension de l'usage principal;
- 3) L'augmentation des superficies dédiées à l'entreposage extérieur ou à l'étalage extérieur accessoire à l'usage dérogatoire et protégé par droits acquis est notamment considérée comme une extension d'un tel usage;
- 4) Sous réserve du paragraphe 3), l'ajout ou l'agrandissement d'une construction accessoire, d'un équipement accessoire ou d'un aménagement accessoire à un usage principal dérogatoire et protégé par droits acquis n'est pas considéré comme une extension de l'usage principal lorsque les conditions suivantes sont remplies :
  - a) Si le terrain était occupé par un usage principal autorisé dans la zone, une telle construction accessoire, équipement accessoire ou aménagement serait autorisé en vertu de ce règlement;
  - b) Aucune activité de production, de vente ou de service à la clientèle liée à l'usage dérogatoire n'est réalisée à partir d'un tel bâtiment, équipement ou aménagement;
  - c) Il ne s'agit pas d'un service au volant.

Dans le cas d'un usage conforme dont la superficie maximale est dérogatoire et protégée par droits acquis, l'extension de cette superficie de plancher est prohibée.

#### **Article 443            Extension de l'usage dérogatoire dans certaines zones**

À l'exception d'un usage du groupe d'usages « Habitation », la superficie de plancher occupée par un usage dérogatoire à l'intérieur d'une construction, à la date d'entrée en vigueur des dispositions qui ont rendu lesdits usages dérogatoires, peut être accrue de 50 % dans une zone comprise dans une affectation commerciale régionale (« CR »), industrielle mixte (« IM »), industrielle et entreprise (« IE »), industrielle sud (« IS ») et industrielle d'envergure régionale (« IER »).

Lorsque l'extension de l'usage dérogatoire nécessite l'agrandissement de la construction où il est exercé, un tel agrandissement peut être réalisé si les conditions suivantes sont satisfaites :

- 1) L'agrandissement doit être fait sur le même terrain que celui de l'usage dérogatoire, à la date de l'entrée en vigueur du présent règlement;
- 2) L'agrandissement ne peut être fait à même une construction localisée sur un terrain adjacent;
- 3) L'agrandissement est conforme aux dispositions du présent règlement, sous réserve, dans le cas d'une construction dérogatoire, des dispositions prévues au présent règlement.

Cette extension peut s'effectuer en plus d'une étape, mais sans jamais dépasser le maximum permis.

#### Article 444 **Changement d'usage et modification d'un usage**

Un usage dérogatoire protégé par droits acquis peut être remplacé par un usage conforme à ce règlement ou être modifié en un usage de transition autorisé à cette section, et ce, dans une zone comprise dans une affectation commerciale régionale (« CR »), industrielle mixte (« IM »), industrielle et entreprise (« IE »), industrielle sud (« IS ») et industrielle d'envergure régionale (« IER »)

- 1) En fonction de l'usage dérogatoire protégé par droits acquis, les usages principaux du tableau suivant peuvent être autorisés à titre d'usage de transition même s'ils ne sont pas autorisés dans la zone où se trouve l'usage modifié :

Tableau 61 Usages de transition autorisés

Usage principal dérogatoire protégé par droits acquis	Usage principal de transition
C101 – Bureau, administration et services	C101 – Bureau, administration et services
C4 – Commerce et service pour véhicules	C4 – Commerce et service pour véhicules
C5 – Commerce lourd	C5 – Commerce lourd à l'exception de l'usage « Entrepôt libre-service (mini-entrepôts) ».

- 2) Lorsqu'un usage dérogatoire protégé par droits acquis est modifié en un usage de transition qui n'est pas autorisé dans la zone visée, cet usage de transition est considéré comme dérogatoire et protégé par droits acquis. À ce titre, un usage de transition dérogatoire peut aussi être modifié en un autre usage de transition conformément au présent article;
- 3) Les activités liées à l'usage de transition peuvent occuper l'ensemble de la superficie qu'occupait l'usage dérogatoire ou une partie de celle-ci, mais ne peuvent être déplacées ailleurs dans le bâtiment ou sur le terrain, ni au sein d'un nouveau bâtiment;
- 4) La modification d'un usage dérogatoire en un usage de transition doit être considérée au même titre qu'un changement d'usage.

#### Article 445 **Remplacement d'un usage dérogatoire protégé par droits acquis**

Nonobstant les dispositions de la présente section, pour les zones CMD-902, CMD-904, CMD-905, CMD-913, CMD-915, CMD-916, CMD-917, CMD-923, CUS-903, CUS-908, CUS-909, CUS-920, CUS-922, CUS-925, CUS-926, CUS-927, CUS-928, CUS-930, CUS-931, EVR-906, EVR-911, INS-907, INS-914, INS-918, INS-919, INS-929, RFD-924, RMFD-900, RMFD-901, RMFD-910, RMFD-912, RMFD-921, les usages suivants doivent être remplacés par un usage conforme :

- 1) C602 – Vente au détail de produits de vapotage;
- 2) C602 – Vente au détail de produits du tabac (tabagie);
- 3) C203 – Débit de boisson;
- 4) C202 – Restauration rapide;
- 5) C603 – Loterie, jeu de hasard et pari;

6) I101 – Fabrication artisanale.

#### **Article 446 Nombre de cases de stationnement d'un usage dérogatoire**

Lorsque dans une zone donnée le nombre minimal de cases de stationnement devant être aménagées sur un terrain pour desservir un usage dérogatoire n'est pas précisé, le nombre minimal de cases de stationnement applicable à l'usage dérogatoire est fixé au tableau ci-dessous.

Le nombre minimal de cases de stationnement se calcule en fonction des règles établies au présent règlement.

Tableau 62 Usages de transition autorisés

Usage principal dérogatoire protégé par droits acquis	Nombre minimum de cases
Usage principal de la catégorie d'usage « Habitation (H) »	1 case par logement
	0,2 case par chambre pour un usage de la classe d'usage « H6 – Habitation collective »
	Pour visiteur : aucune case
	Pour un usage additionnel à un usage principal de la catégorie d'usage « Habitation (H) » : aucune case

### Section 3 Droits acquis applicables aux usages agricoles et à la zone agricole

#### Article 447 Agrandissement

Sous réserve des privilèges accordés par la *Loi sur la protection du territoire ou des activités agricoles*, RLRQ c P-41.1, un bâtiment dont l'implantation est dérogatoire, protégé par droits acquis, peut être agrandi conformément aux dispositions du présent chapitre et des autres règlements applicables.

#### Article 448 Bâtiment détruit ou devenu dangereux ou ayant perdu au moins la moitié de sa valeur

La reconstruction ou la réfection d'un bâtiment dérogatoire protégé par droits acquis détruit ou devenu dangereux par suite d'un incendie ou de quelque autre cause doit être effectuée en conformité avec les règlements applicables au moment de cette reconstruction ou réfection.

Cependant, la reconstruction ou la réfection d'un bâtiment, dont l'implantation était dérogatoire, est permise en dérogeant à la réglementation en vigueur relativement à l'implantation pourvu que les quatre exigences suivantes soient respectées :

- 1) L'usage au moment de la construction du bâtiment était légal;
- 2) Le propriétaire fournit un plan de localisation préparé par un arpenteur-géomètre de la fondation du bâtiment détruit pour faire reconnaître son implantation;
- 3) Le privilège de reconstruction s'est exercé dans un délai maximum de 24 mois de la date du sinistre;
- 4) Il n'y a pas d'augmentation de la dérogation à la réglementation en vigueur.

#### Article 449 Installation d'élevage détruite à la suite d'un sinistre en zone agricole

Une installation d'élevage, dont l'implantation est dérogatoire et protégée par droits acquis, peut être reconstruite par suite d'un incendie ou de quelque autre cause. Cependant, la reconstruction ou la réfection d'une installation d'élevage est autorisée pourvu que les conditions suivantes soient respectées :

- 1) L'entreprise agricole bénéficie de toutes les autorisations nécessaires conformément à la *Loi sur la qualité de l'environnement*, RLRQ c Q-2;
- 2) Le propriétaire fournit un plan de localisation, préparé par un arpenteur-géomètre, de la fondation de l'installation détruite pour faire reconnaître son implantation;
- 3) Le privilège de reconstruction s'est exercé dans un délai maximum de 24 mois de la date du sinistre;
- 4) Il n'y a pas d'augmentation de la dérogation à la réglementation en vigueur.

## Section 4 Droits acquis sur les constructions

### Article 450 Dispositions générales relatives aux droits acquis sur les constructions

Une construction dérogatoire est protégée par droit acquis conformément à ce chapitre si, au cours de son existence, elle a déjà été conforme à la réglementation d'urbanisme alors en vigueur ou si elle a été construite avant l'entrée en vigueur d'une réglementation d'urbanisme régissant les constructions et si elle n'a pas perdu son droit acquis depuis.

Malgré le premier alinéa, cette section ne s'applique pas à une enseigne.

### Article 451 Entretien ou réparation d'une construction

Une construction dérogatoire protégée par droits acquis peut être entretenue ou réparée afin de la maintenir en bon état si cet entretien ou cette réparation n'a pas pour effet d'aggraver le caractère dérogatoire.

Il est permis d'effectuer l'entretien et la réparation nécessaire pour maintenir en bon état un matériau de revêtement extérieur dérogatoire protégé par droits acquis à la condition de ne pas utiliser un autre matériau de revêtement extérieur non autorisé par ce règlement.

### Article 452 Modification ou agrandissement d'une construction dont l'implantation est dérogatoire

Une construction, dont l'implantation est dérogatoire, peut être modifiée ou agrandie, pourvu que la modification ou l'agrandissement respecte toutes les dispositions applicables du présent règlement ou de tout autre règlement applicable en l'espèce.

Malgré l'alinéa précédent, une construction qui ne respecte pas la marge avant ou la marge avant secondaire applicables peut être modifiée ou agrandie pourvu que la modification ou l'agrandissement respecte toutes les autres dispositions applicables du présent règlement ou tout autre règlement applicable en l'espèce.

La modification ou l'agrandissement de la construction dérogatoire est autorisé, sur le même terrain que celui sur lequel se situe la construction dérogatoire protégée par droits acquis, sans excéder les limites de ce terrain telles qu'elles existaient à la date à laquelle les droits acquis ont pris naissance.

La reconstruction d'une galerie et d'une véranda dont l'implantation est dérogatoire, mais protégée par droits acquis est autorisée.

### Article 453 Extension de la superficie de plancher maximale dérogatoire

L'extension de la superficie de plancher d'un usage conforme, dont la superficie de plancher maximale est dérogatoire et protégée par droits acquis, est prohibée.

### Article 454 Déplacement d'une construction dont l'implantation est dérogatoire

Il est autorisé de déplacer, sur le même terrain, une construction dont l'implantation est dérogatoire et protégée par droits acquis sans que la nouvelle implantation soit conforme aux dispositions du règlement, sous réserve des conditions suivantes :

- 1) La nouvelle implantation doit se traduire par une réduction de la dérogation existante à l'égard de l'implantation;
- 2) Aucune nouvelle dérogation ne doit résulter de la nouvelle implantation.

**Article 455 Reconstruction d'une construction dont l'implantation est dérogatoire et ayant perdu plus de 50 % de sa valeur au rôle d'évaluation**

Une construction, dont l'implantation est dérogatoire et protégée par droits acquis, qui est devenue dangereuse ou qui est détruite ou qui a perdu plus de 50 % de sa valeur portée au rôle d'évaluation, le jour précédent le sinistre, par suite d'un incendie ou de quelque autre cause, doit être reconstruite dans les 12 mois suivants le sinistre ou l'avis de la Ville, conformément aux dispositions du présent règlement et de tout autre règlement applicable.

Malgré ce qui précède, s'il est impossible de reconstruire conformément aux normes en vigueur ou d'améliorer la situation, le bâtiment peut être reconstruit sur les mêmes fondations sans augmenter le caractère dérogatoire qui prévalait avant la démolition, et ce, dans un délai de 12 mois.

Nonobstant les dispositions précédentes, la reconstruction d'une construction dont l'implantation est dérogatoire et protégée par droits acquis, qui est devenue dangereuse ou qui est détruite ou qui a perdu plus de 50 % de sa valeur portée au rôle d'évaluation, le jour précédent le sinistre, par suite d'un incendie ou de quelque autre cause, doit être reconstruite conformément aux dispositions du présent règlement et de tout autre règlement applicable sans exception, et ce, pour les zones CMD-902, CMD-904, CMD-905, CMD-913, CMD-915, CMD-916, CMD-917, CMD-923, CUS-903, CUS-908, CUS-909, CUS-920, CUS-922, CUS-925, CUS-926, CUS-927, CUS-928, CUS-930, CUS-931, EVR-906, EVR-911, INS-907, INS-914, INS-918, INS-919, INS-929, RFD-924, RMFD-900, RMFD-901, RMFD-910, RMFD-912 et RMFD-921.

**Article 456 Reconstruction d'une construction dont l'implantation est dérogatoire et ayant perdu au plus 50 % de sa valeur au rôle d'évaluation**

Une construction, dont l'implantation est dérogatoire et protégée par droits acquis, qui est devenue dangereuse ou qui est détruite ou qui a perdu 50 % et moins de sa valeur portée au rôle d'évaluation, le jour précédent le sinistre, par suite d'un incendie ou de quelque autre cause, doit être réparée ou rénovée dans les douze mois suivants le sinistre ou l'avis de la Ville et être conforme à la *Loi sur la qualité de l'environnement*, RLRQ c Q-2, et aux règlements édictés sous son empire à propos des systèmes d'alimentation en eau potable et les installations septiques.

**Article 457 Modification d'une construction dont la hauteur en étage est dérogatoire**

Une construction, dont la hauteur en étage est dérogatoire, peut être modifiée, pourvu que la modification respecte toutes les dispositions applicables du présent règlement ou de tout autre règlement applicable en l'espèce.

Malgré les dispositions du premier alinéa, une construction, dont la hauteur en étage est inférieure à la hauteur en étage minimale prescrite protégée par droits acquis, peut être agrandie au sol en une seule fois, d'une superficie d'implantation au sol n'excédant pas 50 % de la superficie existante à la date où les droits acquis ont pris naissance, en respectant la hauteur en étage de la construction existante ou tendre vers la hauteur en étage minimale prescrite.

**Article 457.1 Modification d'une construction présentant une hauteur dérogatoire au rez-de-chaussée**

Une construction bénéficiant d'un droit acquis en raison d'une hauteur dérogatoire sur la hauteur du plancher du rez-de-chaussée ou sur la hauteur d'un étage au rez-de-chaussée peut faire l'objet de modifications, sous réserve que la hauteur existante du ou des niveaux concernés soit maintenue ou tende vers la conformité.

**Article 458 Reconstruction d'une construction dont la superficie minimale de plancher est dérogatoire**

Une construction dérogatoire, protégée par droits acquis quant à la superficie minimale de plancher, qui est détruite ou qui a perdu plus de 50 % de sa valeur portée au rôle d'évaluation, le jour précédent le sinistre, peut être reconstruite sur ses fondations en conservant la même superficie de plancher ou être augmentée de manière à tendre vers la superficie minimale de plancher prescrite à la réglementation.

**Article 459 Reconstruction d'une construction dérogatoire quant aux matériaux**

Une construction dérogatoire protégée par des droits acquis en ce qui a trait à ses matériaux de revêtement, qui est devenue dangereuse ou qui est détruite par un incendie ou toute autre cause, peut être réparée, rénovée ou reconstruite avec le ou les mêmes matériaux de revêtement d'origine ou de tout autre matériau identique ou similaire à celui recouvrant le bâtiment dérogatoire à la condition que ce matériau soit autorisé au présent règlement.

**Article 460 Changement d'usage d'une construction dérogatoire quant aux matériaux**

Le changement d'usage à l'intérieur d'une construction dérogatoire, protégée par droits acquis quant aux matériaux de revêtement extérieur, pourra se faire en conservant les matériaux existants.

**Article 461 Bâtiment détruit en absence des infrastructures d'aqueduc et d'égout**

La reconstruction sur un même terrain d'un bâtiment détruit ou qui a perdu plus de 50 % de sa valeur portée au rôle d'évaluation, le jour précédent le sinistre, par suite d'un incendie ou de quelque autre cause est autorisée même si le niveau de service en infrastructure d'aqueduc ou d'égout exigé dans la zone n'est pas présent en bordure du terrain. Ce privilège à la reconstruction doit être exercé dans les 36 mois de la date du sinistre.

**Article 462 Démolition et reconstruction d'un bâtiment déclaré impropre en absence des infrastructures d'aqueduc et d'égout**

La démolition et la reconstruction d'un bâtiment existant déclaré impropre aux fins pour lesquelles il est destiné par un fonctionnaire désigné sont autorisées même si le niveau de service en infrastructure d'aqueduc ou d'égout exigé dans la zone n'est pas présent en bordure du terrain. Ce privilège à la reconstruction doit être exercé dans les 36 mois de la date de l'avis du fonctionnaire.

## Section 5 Droits acquis sur les aires de stationnement

### Article 463 Entretien ou réparation

Une aire de stationnement dérogatoire protégée par droits acquis peut être entretenue ou réparée afin de la maintenir en bon état si cet entretien ou cette réparation n'a pas pour effet d'aggraver le caractère dérogatoire.

Constituent notamment des travaux d'entretien ou de réparation : le resurfaçage, l'application de goudron ou de peinture, le colmatage des fissures ou l'application d'asphalte pour boucher des trous ou des dépressions.

### Article 464 Changement d'usage

Un changement d'usage d'un bâtiment, d'une partie de bâtiment, d'un terrain ou d'une partie de terrain ne doit pas être autorisé à moins que l'aménagement du terrain respecte les ratios minimaux de cases de stationnement pour véhicules automobiles conformément au présent règlement.

### Article 465 Réaménagement ou agrandissement d'une aire de stationnement

Une aire de stationnement dérogatoire peut être réaménagée ou agrandie sans aggraver son caractère dérogatoire pourvu que les conditions suivantes soient respectées :

- 1) Lorsque la proportion minimale d'un terrain en surface végétalisée est dérogatoire, l'écart entre la situation dérogatoire et la disposition applicable ne doit pas être augmenté;
- 2) Lorsque la proportion minimale d'une cour avant ou avant secondaire en surface végétalisée est dérogatoire, l'écart entre la situation dérogatoire et la disposition applicable ne doit pas être augmenté;
- 3) Dans le cas d'une aire de stationnement extérieure existante de 500 mètres carrés et plus, la partie de l'aire de stationnement agrandie doit respecter les exigences, suivantes :
  - a) La présence des îlots végétalisés;
  - b) La présence de la bande paysagère;
  - c) La plantation d'arbres de façon à respecter la canopée minimale de la surface des cases de stationnement.

### Article 466 Agrandissement ou transformation d'un bâtiment

Un agrandissement ou une transformation d'un bâtiment principal ne peut être autorisé à moins que des cases de stationnement hors rue, applicables à la portion du bâtiment principal faisant l'objet de l'agrandissement ou de la transformation n'aient été prévues, conformément aux dispositions du présent règlement.

### Article 467 Nouveau bâtiment principal

Lors de la construction d'un nouveau bâtiment principal, incluant le remplacement d'un bâtiment principal démolé, le terrain sur lequel est érigé un tel bâtiment doit comprendre une aire de stationnement aménagée ou réaménagée de façon conforme à ce règlement.

## **Section 6 Droits acquis sur l'aménagement de terrain**

### **Article 468 Entretien ou réparation**

Un aménagement de terrain, incluant les surfaces végétales, les surfaces de plantations, les bandes tampons végétalisées et les quantités d'arbres, dérogatoire protégé par droits acquis peut être entretenu ou réparé afin de le maintenir en bon état si cet entretien ou cette réparation n'a pas pour effet d'aggraver le caractère dérogatoire.

### **Article 469 Réaménagement d'un terrain autre qu'une aire de stationnement**

Un aménagement de terrain dérogatoire incluant notamment les surfaces végétalisées et la proportion minimale d'arbres à planter peut être réaménagé sans aggraver son caractère dérogatoire

### **Article 470 Agrandissement d'un bâtiment**

Un agrandissement de la superficie de plancher du bâtiment principal peut être réalisé malgré l'existence d'une surface végétalisée ou d'une quantité d'arbres dérogatoire pourvu que les conditions suivantes soient respectées :

- 1) Le caractère dérogatoire ne doit pas être augmenté;
- 2) Les travaux doivent tendre vers la conformité.

### **Article 471 Nouveau bâtiment principal et agrandissement représentant 100 % ou plus de la superficie de plancher**

Lors de la construction d'un nouveau bâtiment principal, incluant le remplacement d'un bâtiment principal démoli, ou d'un agrandissement représentant 100 % ou plus de la superficie de plancher du bâtiment principal, le terrain sur lequel est érigé un tel bâtiment doit être aménagé ou réaménagé de façon conforme à ce règlement.

## **Section 7 Droits acquis sur l'entreposage extérieur**

### **Article 472 Dispositions générales relatives aux droits acquis sur l'entreposage extérieur**

Une aire d'entreposage extérieure est protégée par droits acquis conformément à ce chapitre si, au cours de son existence, elle a déjà été conforme à la réglementation d'urbanisme alors en vigueur ou si son exercice a débuté avant l'entrée en vigueur d'une réglementation d'urbanisme régissant l'entreposage extérieur.

### **Article 473 Dispositions générales relatives à la perte d'un droit acquis sur l'entreposage extérieur**

Les droits acquis relatifs à un entreposage extérieur dérogatoire sont perdus et cessent d'être reconnus dans les situations suivantes :

- 1) L'entreposage extérieur est remplacé par un entreposage conforme à ce règlement;
- 2) L'usage principal auquel l'entreposage extérieur est accessoire a été abandonné, a cessé ou a été interrompu pendant une période de six mois consécutifs.

Lorsqu'un usage doit être interrompu en raison d'un état d'urgence, ou d'une autre situation similaire, décrétée par la Ville ou un organisme provincial ou fédéral compétent en la matière, l'usage n'est pas considéré, au sens de cet article, avoir été abandonné, avoir cessé ou avoir été interrompu pendant la période où l'exercice de l'usage est rendu impossible.

### **Article 474 Extension d'un entreposage extérieur dérogatoire**

L'extension de la superficie ou de la hauteur d'un entreposage extérieur dérogatoire protégé par droits acquis est prohibée.

## Section 8 Droits acquis sur les enseignes

### Article 475 Dispositions générales aux droits acquis sur les enseignes

Une enseigne dérogatoire est protégée par droits acquis conformément à ce chapitre si, au cours de son existence, elle a déjà été conforme à la réglementation d'urbanisme alors en vigueur ou si elle a été installée avant l'entrée en vigueur d'une réglementation d'urbanisme régissant les enseignes et si elle n'a pas perdu son droit acquis depuis.

### Article 476 Entretien ou réparation d'une enseigne

L'entretien et la réparation d'une enseigne dérogatoire protégée par droits acquis sont permis pour la maintenir en bon état si cet entretien ou cette réparation n'a pas pour effet d'aggraver le caractère dérogatoire.

### Article 477 Modification ou remplacement d'une enseigne et d'une structure d'enseigne

Toute modification ou tout remplacement d'une enseigne ou d'une structure d'enseigne dérogatoire protégée par des droits acquis doit être conforme aux dispositions du présent règlement.

Malgré ce qui précède, il est permis de modifier ou remplacer une enseigne ou une structure d'enseigne dérogatoire protégée par des droits acquis en conservant la même superficie d'affichage ou en modifiant cette superficie de manière à tendre vers la conformité.

### Article 478 Perte des droits acquis relatifs à une enseigne et une structure d'enseigne

Les droits acquis d'une enseigne ou d'une structure d'enseigne dérogatoire sont éteints dans les cas suivants :

- 1) Dès que l'enseigne ou la structure d'enseigne est enlevée, démolie ou détruite, y compris lorsque la destruction résulte d'une cause fortuite;
- 2) Les droits acquis d'une enseigne ou d'une structure d'enseigne dérogatoire sont éteints dans les cas où l'usage auquel est associée cette enseigne ou cette structure d'enseigne a été abandonné, a cessé ou a été interrompu durant une période de plus de six mois consécutifs.

L'enseigne ou la structure d'enseigne dont les droits acquis sont éteints en vertu du premier alinéa de cet article doit être enlevée ou modifiée de manière à être conforme aux dispositions du présent règlement, et ce, sans délai.

## **Section 9 Droits acquis sur les équipements accessoires**

### **Article 479 Dispositions générales relatives aux droits acquis sur les équipements accessoires**

Un équipement accessoire dérogatoire est protégé par droits acquis conformément aux dispositions de ce chapitre si, au cours de son existence, il a déjà été conforme aux dispositions de la réglementation d'urbanisme alors en vigueur ou s'il a été installé avant l'entrée en vigueur d'une réglementation d'urbanisme régissant les équipements accessoires et s'il n'a pas perdu son droit acquis depuis.

### **Article 480 Entretien ou réparation ou modification ou remplacement d'un équipement accessoire**

Un équipement accessoire dérogatoire protégé par droits acquis peut être entretenu ou réparé ou modifié ou remplacé sans aggraver le caractère dérogatoire.

## Chapitre 11 Dispositions finales

---

### Section 1 Dispositions finales

#### Article 481 Règles transitoires

Un projet intégré qui répond à l'une ou l'autre des conditions suivantes doit être réalisé et les permis et certificats délivrés à cette fin dans les 36 mois suivant l'entrée en vigueur du présent règlement, sur la base de la réglementation existante avant l'entrée en vigueur du présent règlement, sous réserve des conditions prévues à la résolution :

- 1) Avoir été approuvé par résolution du conseil municipal, dans le cadre d'une demande de PPCMOI ou d'une demande de modification réglementaire spécifique au projet intégré;
- 2) Être en cours d'analyse sur la base d'un plan d'aménagement déposé conformément aux exigences du Règlement numéro 0309-000 sur le zonage de la Ville de Saint-Jérôme afin de conclure un protocole d'entente pour travaux municipaux conformément au Règlement numéro 0968-000 sur les ententes relatives aux travaux municipaux de la Ville de Saint-Jérôme;
- 3) Dont une demande de permis de construction substantiellement complète a été déposée pour une première phase avant l'entrée en vigueur du présent règlement.

#### Article 482 Contravention et sanction

Quiconque contrevient à une disposition du présent règlement commet l'infraction prévue à l'article 165 (article nommé : Sanctions générales) du *Règlement numéro 0355-000 sur les permis et certificats* et est passible des peines qui y sont prévues. Chaque contravention à une disposition du présent règlement constitue une infraction distincte.

#### Article 483 Entrée en vigueur

Le présent règlement entre en vigueur conformément à la loi.

Le Maire,

---

MARC BOURCIER

La Greffière de la Ville,

---

MARIE-JOSÉE LAROCQUE, MAP, OMA

## **Annexe 1 Plan de zonage**

---

## **Annexe 2 Grilles des spécifications**

---

## Annexe 3 Tableau des distances séparatrices pour les installations d'élevage

Tableau 63 Distance séparatrice relative aux lieux d'entreposage des lisiers <sup>1</sup> situés à plus de 150 mètres d'une installation d'élevage

Capacité d'entreposage <sup>2</sup> (m <sup>3</sup> )	Distances séparatrices (m)		
	Maison d'habitation	Immeuble protégé	Périmètre d'urbanisation
1 000	148	295	443
2 000	184	367	550
3 000	208	416	624
4 000	228	456	684
5 000	245	489	734
6 000	259	517	776
7 000	272	543	815
8 000	283	566	849
9 000	294	588	882
10 000	304	607	911

<sup>1</sup> Pour les fumiers, multiplier les distances ci-dessous par 0,8.

<sup>2</sup> Pour d'autres capacités d'entreposage, faire les calculs nécessaires en utilisant une règle de proportionnalité ou les données du paramètre A.

Tableau 64 Distance séparatrice relative à l'épandage des engrais de ferme <sup>1</sup>

<b>Distance requise de toute maison d'habitation, d'un périmètre d'urbanisation ou d'un immeuble protégé</b>				
Type	Mode d'épandage		Du 15 juin au 15 août	Autre temps
Lisier	Aéroaspersion (citerne)	Lisier laissé en surface plus de 24 heures	75 m	25 m
		Lisier incorporé en moins de 24 heures	25 m	
	Aspersion	Par rampe	25 m	
		Par pendillard	Épandage jusqu'aux limites du champ	
	Incorporation simultanée			
Fumier	Frais, laissé en surface plus de 24 heures		75 m	Épandage jusqu'aux limites du champ
	Frais, incorporé en moins de 24 heures		Épandage jusqu'aux limites du champ	
	Compost désodorisé			

<sup>1</sup> Aucune distance séparatrice n'est requise pour les zones inhabitées d'un périmètre d'urbanisation.

Tableau 65 Distance séparatrice relative au site de compostage et de traitement de boues de fosses septiques et autres matières

<b>Distance requise de toute maison d'habitation ou d'un immeuble protégé</b>			
<b>Technologie de compostage</b>			<b>Distance minimale</b>
Système ouvert (extérieur)	Andains extérieurs avec retournement mécanique (retourneur ou pelle mécanique)		1 km
	Piles extérieures avec retournement mécanique (pelle mécanique)		1 km
	Piles extérieures avec aération forcée (sans traitement de l'air)		1 km
	Piles extérieures avec aération forcée et traitement de l'air par biofiltre		1 km
Système fermé (couvert ou sous bâtiment)	Avec aération (forcée ou passive) sans traitement de l'air	Andains ou silo-couloirs	750 m
		Piles	750 m
	Aération forcée et traitement de l'air par biofiltre	Andains ou silo-couloirs	750 m

Tableau 66 Nombre d'unités animales (paramètre A)

Groupe ou catégorie d'animaux	Nombre d'animaux équivalent à une unité animale
Vache, taureau, cheval	1
Veaux d'un poids de 225 à 500 kilogrammes chacun	2
Veaux d'un poids inférieur à 225 kilogrammes chacun	5
Porcs d'élevage d'un poids de 20 à 100 kilogrammes chacun	5
Porcelets d'un poids inférieur à 20 kilogrammes chacun	25
Truies et porcelets non sevrés dans l'année	4
Poules ou coqs	125
Poulets à griller	250
Poulettes en croissance	250
Cailles	1 500
Faisans	300
Dindes à griller d'un poids de 5 à 5,5 kilogrammes chacune	100
Dindes à griller d'un poids de 8,5 à 10 kilogrammes chacune	75
Dindes à griller d'un poids de 13 kilogrammes chacune	50
Visons femelles excluant les mâles et les petits	100
Renards femelles excluant les mâles et les petits	40
Moutons et agneaux de l'année	4
Chèvres et chevreaux de l'année	6
Lapins femelles excluant les mâles et les petits	40

Tableau 67 Distance de base (paramètre B) <sup>1</sup>

UA	m	UA	m	UA	m	UA	m	UA	m	UA	m	UA	m	UA	m	UA	m	UA	m
1	86	51	297	101	368	151	417	201	456	251	489	301	518	351	544	401	567	451	588
2	107	52	299	102	369	152	418	202	457	252	490	302	518	352	544	402	567	452	588
3	122	53	300	103	370	153	419	203	458	253	490	303	519	353	544	403	568	453	589
4	133	54	302	104	371	154	420	204	458	254	491	304	520	354	545	404	568	454	589
5	143	55	304	105	372	155	421	205	459	255	492	305	520	355	545	405	568	455	590
6	152	56	306	106	373	156	421	206	460	256	492	306	521	356	546	406	569	456	590
7	159	57	307	107	374	157	422	207	461	257	493	307	521	357	546	407	569	457	590
8	166	58	309	108	375	158	423	208	461	258	493	308	522	358	547	408	570	458	591
9	172	59	311	109	377	159	424	209	462	259	494	309	522	359	547	409	570	459	591
10	178	60	312	110	378	160	425	210	463	260	495	310	523	360	548	410	571	460	592
11	183	61	314	111	379	161	426	211	463	261	495	311	523	361	548	411	571	461	592
12	188	62	315	112	380	162	426	212	464	262	496	312	524	362	549	412	572	462	592
13	193	63	317	113	381	163	427	213	465	263	496	313	524	363	549	413	572	463	593
14	198	64	319	114	382	164	428	214	465	264	497	314	525	364	550	414	572	464	593
15	202	65	320	115	383	165	429	215	466	265	498	315	525	365	550	415	573	465	594
16	206	66	322	116	384	166	430	216	467	266	498	316	526	366	551	416	573	466	594
17	210	67	323	117	385	167	431	217	467	267	499	317	526	367	551	417	574	467	594
18	214	68	325	118	386	168	431	218	468	268	499	318	527	368	552	418	574	468	595
19	218	69	326	119	387	169	432	219	469	269	500	319	527	369	552	419	575	469	595
20	221	70	328	120	388	170	433	220	469	270	501	320	528	370	553	420	575	470	596
21	225	71	329	121	389	171	434	221	470	271	501	321	528	371	553	421	575	471	596
22	228	72	331	122	390	172	435	222	471	272	502	322	529	372	554	422	576	472	596
23	231	73	332	123	391	173	435	223	471	273	502	323	530	373	554	423	576	473	597
24	234	74	333	124	392	174	436	224	472	274	503	324	530	374	554	424	577	474	597
25	237	75	335	125	393	175	437	225	473	275	503	325	531	375	555	425	577	475	598
26	240	76	336	126	394	176	438	226	473	276	504	326	531	376	555	426	578	476	598
27	243	77	338	127	395	177	438	227	474	277	505	327	532	377	556	427	578	477	598
28	246	78	339	128	396	178	439	228	475	278	505	328	532	378	556	428	578	478	599
29	249	79	340	129	397	179	440	229	475	279	506	329	533	379	557	429	579	479	599
30	251	80	342	130	398	180	441	230	476	280	506	330	533	380	557	430	579	480	600
31	254	81	343	131	399	181	442	231	477	281	507	331	534	381	558	431	580	481	600
32	256	82	344	132	400	182	442	232	477	282	507	332	534	382	558	432	580	482	600
33	259	83	346	133	401	183	443	233	478	283	508	333	535	383	559	433	581	483	601
34	261	84	347	134	402	184	444	234	479	284	509	334	535	384	559	434	581	484	601
35	264	85	348	135	403	185	445	235	479	285	509	335	536	385	560	435	581	485	602
36	266	86	350	136	404	186	445	236	480	286	510	336	536	386	560	436	582	486	602
37	268	87	351	137	405	187	446	237	481	287	510	337	537	387	560	437	582	487	602
38	271	88	352	138	406	188	447	238	481	288	511	338	537	388	561	438	583	488	603
39	273	89	353	139	406	189	448	239	482	289	511	339	538	389	561	439	583	489	603
40	275	90	355	140	407	190	448	240	482	290	512	340	538	390	562	440	583	490	604
41	277	91	356	141	408	191	449	241	483	291	512	341	539	391	562	441	584	491	604
42	279	92	357	142	409	192	450	242	484	292	513	342	539	392	563	442	584	492	604
43	281	93	358	143	410	193	451	243	484	293	514	343	540	393	563	443	585	493	605
44	283	94	359	144	411	194	451	244	485	294	514	344	540	394	564	444	585	494	605
45	285	95	361	145	412	195	452	245	486	295	515	345	541	395	564	445	586	495	605
46	287	96	362	146	413	196	453	246	486	296	515	346	541	396	564	446	586	496	606
47	289	97	363	147	414	197	453	247	487	297	516	347	542	397	565	447	586	497	606
48	291	98	364	148	415	198	454	248	487	298	516	348	542	398	565	448	587	498	607
49	293	99	365	149	415	199	455	249	488	299	517	349	543	399	566	449	587	499	607
50	295	100	367	150	416	200	456	250	489	300	517	350	543	400	566	450	588	500	607

UA	m	UA	m	UA	m	UA	m	UA	m	UA	m	UA	m	UA	m	UA	m	UA	m
501	608	551	626	601	643	651	660	701	675	751	690	801	704	851	718	901	731	951	743
502	608	552	626	602	644	652	660	702	676	752	690	802	704	852	718	902	731	952	743
503	608	553	627	603	644	653	660	703	676	753	691	803	705	853	718	903	731	953	744
504	609	554	627	604	644	654	661	704	676	754	691	804	705	854	718	904	731	954	744
505	609	555	628	605	645	655	661	705	676	755	691	805	705	855	719	905	732	955	744
506	610	556	628	606	645	656	661	706	677	756	691	806	706	856	719	906	732	956	744
507	610	557	628	607	645	657	662	707	677	757	692	807	706	857	719	907	732	957	745
508	610	558	629	608	646	658	662	708	677	758	692	808	706	858	719	908	732	958	745
509	611	559	629	609	646	659	662	709	678	759	692	809	706	859	720	909	733	959	745
510	611	560	629	610	646	660	663	710	678	760	693	810	707	860	720	910	733	960	745
511	612	561	630	611	647	661	663	711	678	761	693	811	707	861	720	911	733	961	746
512	612	562	630	612	647	662	663	712	679	762	693	812	707	862	721	912	733	962	746
513	612	563	630	613	647	663	664	713	679	763	693	813	707	863	721	913	734	963	746
514	613	564	631	614	648	664	664	714	679	764	694	814	708	864	721	914	734	964	746
515	613	565	631	615	648	665	664	715	679	765	694	815	708	865	721	915	734	965	747
516	613	566	631	616	648	666	665	716	680	766	694	816	708	866	722	916	734	966	747
517	614	567	632	617	649	667	665	717	680	767	695	817	709	867	722	917	735	967	747
518	614	568	632	618	649	668	665	718	680	768	695	818	709	868	722	918	735	968	747
519	614	569	632	619	649	669	665	719	681	769	695	819	709	869	722	919	735	969	747
520	615	570	633	620	650	670	666	720	681	770	695	820	709	870	723	920	735	970	748
521	615	571	633	621	650	671	666	721	681	771	696	821	710	871	723	921	736	971	748
522	616	572	634	622	650	672	666	722	682	772	696	822	710	872	723	922	736	972	748
523	616	573	634	623	651	673	667	723	682	773	696	823	710	873	723	923	736	973	748
524	616	574	634	624	651	674	667	724	682	774	697	824	710	874	724	924	736	974	749
525	617	575	635	625	651	675	667	725	682	775	697	825	711	875	724	925	737	975	749
526	617	576	635	626	652	676	668	726	683	776	697	826	711	876	724	926	737	976	749
527	617	577	635	627	652	677	668	727	683	777	697	827	711	877	724	927	737	977	749
528	618	578	636	628	652	678	668	728	683	778	698	828	711	878	725	928	737	978	750
529	618	579	636	629	653	679	669	729	684	779	698	829	712	879	725	929	738	979	750
530	619	580	636	630	653	680	669	730	684	780	698	830	712	880	725	930	738	980	750
531	619	581	637	631	653	681	669	731	684	781	699	831	712	881	725	931	738	981	750
532	619	582	637	632	654	682	669	732	685	782	699	832	713	882	726	932	738	982	751
533	620	583	637	633	654	683	670	733	685	783	699	833	713	883	726	933	739	983	751
534	620	584	638	634	654	684	670	734	685	784	699	834	713	884	726	934	739	984	751
535	620	585	638	635	655	685	670	735	685	785	700	835	714	885	727	935	739	985	751
536	621	586	638	636	655	686	671	736	686	786	700	836	714	886	727	936	739	986	752
537	621	587	639	637	655	687	671	737	686	787	700	837	714	887	727	937	740	987	752
538	621	588	639	638	656	688	671	738	686	788	701	838	714	888	727	938	740	988	752
539	622	589	639	639	656	689	672	739	687	789	701	839	714	889	728	939	740	989	752
540	622	590	640	640	656	690	672	740	687	790	701	840	715	890	728	940	740	990	753
541	623	591	640	641	657	691	672	741	687	791	701	841	715	891	728	941	741	991	753
542	623	592	640	642	657	692	673	742	688	792	702	842	715	892	728	942	741	992	753
543	623	593	641	643	657	693	673	743	688	793	702	843	716	893	729	943	741	993	753
544	624	594	641	644	658	694	673	744	688	794	702	844	716	894	729	944	741	994	753
545	624	595	641	645	658	695	673	745	688	795	702	845	716	895	729	945	742	995	754
546	624	596	642	646	658	696	674	746	689	796	703	846	716	896	729	946	742	996	754
547	625	597	642	647	658	697	674	747	689	797	703	847	717	897	730	947	742	997	754
548	625	598	642	648	659	698	674	748	689	798	703	848	717	898	730	948	742	998	754
549	625	599	643	649	659	699	675	749	689	799	704	849	717	899	730	949	743	999	755
550	626	600	643	650	659	700	675	750	690	800	704	850	717	900	730	950	743	1000	755

UA	m	UA	m	UA	m	UA	m	UA	m	UA	m	UA	m	UA	m	UA	m	UA	m
1001	755	1051	767	1101	778	1151	789	1201	800	1251	810	1301	820	1351	830	1401	839	1451	848
1002	755	1052	767	1102	778	1152	789	1202	800	1252	810	1302	820	1352	830	1402	839	1452	849
1003	756	1053	767	1103	778	1153	789	1203	800	1253	810	1303	820	1353	830	1403	840	1453	849
1004	756	1054	767	1104	779	1154	790	1204	800	1254	810	1304	802	1354	830	1404	840	1454	849
1005	756	1055	768	1105	779	1155	790	1205	800	1255	811	1305	821	1355	830	1405	840	1455	849
1006	756	1056	768	1106	779	1156	790	1206	801	1256	811	1306	821	1356	831	1406	840	1456	849
1007	757	1057	768	1107	779	1157	790	1207	801	1257	811	1307	821	1357	831	1407	840	1457	850
1008	757	1058	768	1108	780	1158	790	1208	801	1258	811	1308	821	1358	831	1408	840	1458	850
1009	757	1059	769	1109	780	1159	791	1209	801	1259	811	1309	821	1359	831	1409	841	1459	850
1010	757	1060	769	1110	780	1160	791	1210	801	1260	812	1310	822	1360	831	1410	841	1460	850
1011	757	1061	769	1111	780	1161	791	1211	802	1261	812	1311	822	1361	832	1411	841	1461	850
1012	758	1062	769	1112	780	1162	791	1212	802	1262	812	1312	822	1362	832	1412	841	1462	850
1013	758	1063	770	1113	781	1163	792	1213	802	1263	812	1313	822	1363	832	1413	841	1463	851
1014	758	1064	770	1114	781	1164	792	1214	802	1264	812	1314	822	1364	832	1414	842	1464	851
1015	758	1065	770	1115	781	1165	792	1215	802	1265	813	1315	823	1365	832	1415	842	1465	851
1016	759	1066	770	1116	781	1166	792	1216	803	1266	813	1316	823	1366	833	1416	842	1466	851
1017	759	1067	770	1117	782	1167	792	1217	803	1267	813	1317	823	1367	833	1417	842	1467	851
1018	759	1068	771	1118	782	1168	793	1218	803	1268	813	1318	823	1368	833	1418	842	1468	852
1019	759	1069	771	1119	782	1169	793	1219	803	1269	813	1319	823	1369	833	1419	843	1469	852
1020	760	1070	771	1120	782	1170	793	1220	804	1270	814	1320	824	1370	833	1420	843	1470	852
1021	760	1071	771	1121	782	1171	793	1221	804	1271	814	1321	824	1371	833	1421	843	1471	852
1022	760	1072	772	1122	783	1172	793	1222	804	1272	814	1322	824	1372	834	1422	843	1472	852
1023	760	1073	772	1123	783	1173	794	1223	804	1273	814	1323	824	1373	834	1423	843	1473	852
1024	761	1074	772	1124	783	1174	794	1224	804	1274	814	1324	824	1374	834	1424	843	1474	853
1025	761	1075	772	1125	783	1175	794	1225	805	1275	815	1325	825	1375	834	1425	844	1475	853
1026	761	1076	772	1126	784	1176	794	1226	805	1276	815	1326	825	1376	834	1426	844	1476	853
1027	761	1077	773	1127	784	1177	795	1227	805	1277	815	1327	825	1377	835	1427	844	1477	853
1028	761	1078	773	1128	784	1178	795	1228	805	1278	815	1328	825	1378	835	1428	844	1478	853
1029	762	1079	773	1129	784	1179	795	1229	805	1279	815	1329	825	1379	835	1429	844	1479	854
1030	762	1080	773	1130	784	1180	795	1230	806	1280	816	1330	826	1380	835	1430	845	1480	854
1031	762	1081	774	1131	785	1181	795	1231	806	1281	816	1331	826	1381	835	1431	845	1481	854
1032	762	1082	774	1132	785	1182	796	1232	806	1282	816	1332	826	1382	836	1432	845	1482	854
1033	763	1083	774	1133	785	1183	796	1233	806	1283	816	1333	826	1383	836	1433	845	1483	854
1034	763	1084	774	1134	785	1184	796	1234	806	1284	816	1334	826	1384	836	1434	845	1484	854
1035	763	1085	774	1135	785	1185	796	1235	807	1285	817	1335	827	1385	836	1435	845	1485	855
1036	763	1086	775	1136	786	1186	796	1236	807	1286	817	1336	827	1386	736	1436	846	1486	855
1037	764	1087	775	1137	786	1187	797	1237	807	1287	817	1337	827	1387	837	1437	846	1487	855
1038	764	1088	775	1138	786	1188	797	1238	807	1288	817	1338	827	1388	837	1438	846	1488	855
1039	764	1089	775	1139	786	1189	797	1239	807	1289	817	1339	827	1389	837	1439	846	1489	855
1040	764	1090	776	1140	787	1190	797	1240	808	1290	818	1340	828	1390	837	1440	846	1490	856
1041	764	1091	776	1141	787	1191	797	1241	808	1291	818	1341	828	1391	837	1441	847	1491	856
1042	764	1092	776	1142	787	1192	798	1242	808	1292	818	1342	828	1392	837	1442	847	1492	856
1043	765	1093	776	1143	787	1193	798	1243	808	1293	818	1343	828	1393	838	1443	847	1493	856
1044	765	1094	776	1144	787	1194	798	1244	808	1294	818	1344	828	1394	838	1444	847	1494	856
1045	765	1095	777	1145	788	1195	798	1245	809	1295	819	1345	828	1395	838	1445	847	1495	856
1046	766	1096	777	1146	788	1196	799	1246	809	1296	819	1346	829	1396	838	1446	848	1496	857
1047	766	1097	777	1147	788	1197	799	1247	809	1297	819	1347	829	1397	838	1447	848	1497	857
1048	766	1098	777	1148	788	1198	799	1248	809	1298	819	1348	829	1398	839	1448	848	1498	857
1049	766	1099	778	1149	789	1199	799	1249	809	1299	819	1349	829	1399	839	1449	848	1499	857
1050	767	1100	778	1150	789	1200	799	1250	810	1300	820	1350	829	1400	839	1450	848	1500	857

UA	m	UA	m	UA	m	UA	m	UA	m	UA	m	UA	m	UA	m	UA	m	UA	m
1501	857	1551	866	1601	875	1651	884	1701	892	1751	900	1801	908	1851	916	1901	923	1951	931
1502	858	1552	867	1602	875	1652	884	1702	892	1752	900	1802	908	1852	916	1902	924	1952	931
1503	858	1553	867	1603	875	1653	884	1703	892	1753	900	1803	908	1853	916	1903	924	1953	931
1504	858	1554	867	1604	876	1654	884	1704	892	1754	900	1804	908	1854	916	1904	924	1954	931
1505	858	1555	867	1605	876	1655	884	1705	892	1755	901	1805	909	1855	916	1905	924	1955	932
1506	858	1556	867	1606	876	1656	884	1706	893	1756	901	1806	909	1856	917	1906	924	1956	932
1507	859	1557	867	1607	876	1657	885	1707	893	1757	901	1807	909	1857	917	1907	924	1957	932
1508	859	1558	868	1608	876	1658	885	1708	893	1758	901	1808	909	1858	917	1908	925	1958	932
1509	859	1559	868	1609	876	1659	885	1709	893	1759	901	1809	909	1859	917	1909	925	1959	932
1510	859	1560	868	1610	877	1660	885	1710	893	1760	901	1810	909	1860	917	1910	925	1960	932
1511	859	1561	868	1611	877	1661	885	1711	893	1761	902	1811	910	1861	917	1911	925	1961	933
1512	859	1562	868	1612	877	1662	885	1712	894	1762	902	1812	910	1862	917	1912	925	1962	933
1513	860	1563	868	1613	877	1663	886	1713	894	1763	902	1813	910	1863	918	1913	925	1963	933
1514	860	1564	869	1614	877	1664	886	1714	894	1764	902	1814	910	1864	918	1914	925	1964	933
1515	860	1565	869	1615	877	1665	886	1715	894	1765	902	1815	910	1865	918	1915	926	1965	933
1516	860	1566	869	1616	878	1666	886	1716	894	1766	902	1816	910	1866	918	1916	926	1966	933
1517	860	1567	869	1617	878	1667	886	1717	894	1767	903	1817	910	1867	918	1917	926	1967	933
1518	861	1568	869	1618	878	1668	886	1718	895	1768	903	1818	911	1868	918	1918	926	1968	934
1519	861	1569	870	1619	878	1669	887	1719	895	1769	903	1819	911	1869	919	1919	926	1969	934
1520	861	1570	870	1620	878	1670	887	1720	895	1770	903	1820	911	1870	919	1920	926	1970	934
1521	861	1571	870	1621	878	1671	887	1721	895	1771	903	1821	911	1871	919	1921	927	1971	934
1522	861	1572	870	1622	879	1672	887	1722	895	1772	903	1822	911	1872	919	1922	927	1972	934
1523	861	1573	870	1623	879	1673	887	1723	895	1773	904	1823	911	1873	919	1923	927	1973	934
1524	862	1574	870	1624	879	1674	887	1724	896	1774	904	1824	912	1874	919	1924	927	1974	934
1525	862	1575	871	1625	879	1675	888	1725	896	1775	904	1825	912	1875	919	1925	927	1975	935
1526	862	1576	871	1626	879	1676	888	1726	896	1776	904	1826	912	1876	920	1926	927	1976	935
1527	862	1577	871	1627	879	1677	888	1727	896	1777	904	1827	912	1877	920	1927	927	1977	935
1528	862	1578	871	1628	880	1678	888	1728	896	1778	904	1828	912	1878	920	1928	928	1978	935
1529	862	1579	871	1629	880	1679	888	1729	896	1779	904	1829	912	1879	920	1929	928	1979	935
1530	863	1580	871	1630	880	1680	888	1730	897	1780	905	1830	913	1880	920	1930	928	1980	935
1531	863	1581	872	1631	880	1681	889	1731	897	1781	905	1831	913	1881	920	1931	928	1981	936
1532	863	1582	872	1632	880	1682	889	1732	897	1782	905	1832	913	1882	921	1932	928	1982	936
1533	863	1583	872	1633	880	1683	889	1733	897	1783	905	1833	913	1883	921	1933	928	1983	936
1534	863	1584	872	1634	881	1684	889	1734	897	1784	905	1834	913	1884	921	1934	928	1984	936
1535	864	1585	872	1635	881	1685	889	1735	897	1785	905	1835	913	1885	921	1935	929	1985	936
1536	864	1586	872	1636	881	1686	889	1736	898	1786	906	1836	913	1886	921	1936	929	1986	936
1537	864	1587	873	1637	881	1687	890	1737	898	1787	906	1837	914	1887	921	1937	929	1987	936
1538	864	1588	873	1638	881	1688	890	1738	898	1788	906	1838	914	1888	921	1938	929	1988	937
1539	864	1589	873	1639	881	1689	890	1739	898	1789	906	1839	914	1889	922	1939	929	1989	937
1540	864	1590	873	1640	882	1690	890	1740	898	1790	906	1840	914	1890	922	1940	929	1990	937
1541	865	1591	873	1641	882	1691	890	1741	898	1791	906	1841	914	1891	922	1941	930	1991	937
1542	865	1592	873	1642	882	1692	890	1742	899	1792	907	1842	914	1892	922	1942	930	1992	937
1543	865	1593	874	1643	882	1693	891	1743	899	1793	907	1843	915	1893	922	1943	930	1993	937
1544	865	1594	874	1644	882	1694	891	1744	899	1794	907	1844	915	1894	922	1944	930	1994	937
1545	865	1595	874	1645	883	1695	891	1745	899	1795	907	1845	915	1895	923	1945	930	1995	938
1546	865	1596	874	1646	883	1696	891	1746	899	1796	907	1846	915	1896	923	1946	930	1996	938
1547	866	1597	874	1647	883	1697	891	1747	899	1797	907	1847	915	1897	923	1947	930	1997	938
1548	866	1598	875	1648	883	1698	891	1748	899	1798	907	1848	915	1898	923	1948	931	1998	938
1549	866	1599	875	1649	883	1699	891	1749	900	1799	908	1849	915	1899	923	1949	931	1999	938
1550	866	1600	875	1650	883	1700	892	1750	900	1800	908	1850	916	1900	923	1950	931	2000	938

UA	m	UA	m	UA	m	UA	m	UA	m	UA	m	UA	m	UA	m	UA	m	UA	m
2001	938	2051	946	2101	953	2151	960	2201	967	2251	974	2301	981	2351	987	2401	994	2451	1000
2002	939	2052	946	2102	953	2152	960	2202	967	2252	974	2302	981	2352	987	2402	994	2452	1000
2003	939	2053	946	2103	953	2153	960	2203	967	2253	974	2303	981	2353	987	2403	994	2453	1000
2004	939	2054	946	2104	953	2154	960	2204	967	2254	974	2304	981	2354	988	2404	994	2454	1001
2005	939	2055	946	2105	953	2155	961	2205	967	2255	974	2305	981	2355	988	2405	994	2455	1001
2006	939	2056	946	2106	954	2156	961	2206	968	2256	974	2306	981	2356	988	2406	994	2456	1001
2007	939	2057	947	2107	954	2157	961	2207	968	2257	975	2307	981	2357	988	2407	994	2457	1001
2008	939	2058	947	2108	954	2158	961	2208	968	2258	975	2308	981	2358	988	2408	995	2458	1001
2009	940	2059	947	2109	954	2159	961	2209	968	2259	975	2309	982	2359	988	2409	995	2459	1001
2010	940	2060	947	2110	954	2160	961	2210	968	2260	975	2310	982	2360	988	2410	995	2460	1001
2011	940	2061	947	2111	954	2161	961	2211	968	2261	975	2311	982	2361	988	2411	995	2461	1001
2012	940	2062	947	2112	954	2162	962	2212	968	2262	975	2312	982	2362	989	2412	995	2462	1002
2013	940	2063	947	2113	955	2163	962	2213	969	2263	975	2313	982	2363	989	2413	995	2463	1002
2014	940	2064	948	2114	955	2164	962	2214	969	2264	976	2314	982	2364	989	2414	995	2464	1002
2015	941	2065	948	2115	955	2165	962	2215	969	2265	976	2315	982	2365	989	2415	995	2465	1002
2016	941	2066	948	2116	955	2166	962	2216	969	2266	976	2316	983	2366	989	2416	996	2466	1002
2017	941	2067	948	2117	955	2167	962	2217	969	2267	976	2317	983	2367	989	2417	996	2467	1002
2018	941	2068	948	2118	955	2168	962	2218	969	2268	976	2318	983	2368	989	2418	996	2468	1002
2019	941	2069	948	2119	955	2169	962	2219	969	2269	976	2319	983	2369	990	2419	996	2469	1002
2020	941	2070	948	2120	956	2170	963	2220	970	2270	976	2320	983	2370	990	2420	996	2470	1003
2021	941	2071	949	2121	956	2171	963	2221	970	2271	976	2321	983	2371	990	2421	996	2471	1003
2022	942	2072	949	2122	956	2172	963	2222	970	2272	977	2322	983	2372	990	2422	996	2472	1003
2023	942	2073	949	2123	956	2173	963	2223	970	2273	977	2323	983	2373	990	2423	997	2473	1003
2024	942	2074	949	2124	956	2174	963	2224	970	2274	977	2324	984	2374	990	2424	997	2474	1003
2025	942	2075	949	2125	956	2175	963	2225	970	2275	977	2325	984	2375	990	2425	997	2475	1003
2026	942	2076	949	2126	956	2176	963	2226	970	2276	977	2326	984	2376	990	2426	997	2476	1003
2027	942	2077	949	2127	957	2177	964	2227	971	2277	977	2327	984	2377	991	2427	997	2477	1003
2028	942	2078	950	2128	957	2178	964	2228	971	2278	977	2328	984	2378	991	2428	997	2478	1004
2029	943	2079	950	2129	957	2179	964	2229	971	2279	978	2329	984	2379	991	2429	997	2479	1004
2030	943	2080	950	2130	957	2180	964	2230	971	2280	978	2330	984	2380	991	2430	997	2480	1004
2031	943	2081	950	2131	957	2181	964	2231	971	2281	978	2331	985	2381	991	2431	998	2481	1004
2032	943	2082	950	2132	957	2182	964	2232	971	2282	978	2332	985	2382	991	2432	998	2482	1004
2033	943	2083	950	2133	957	2183	964	2233	971	2283	978	2333	985	2383	991	2433	998	2483	1004
2034	943	2084	951	2134	958	2184	965	2234	971	2284	978	2334	985	2384	991	2434	998	2484	1004
2035	943	2085	951	2135	958	2185	965	2235	972	2285	978	2335	985	2385	992	2435	998	2485	1004
2036	944	2086	951	2136	958	2186	965	2236	972	2286	978	2336	985	2386	992	2436	998	2486	1005
2037	944	2087	951	2137	958	2187	965	2237	972	2287	979	2337	985	2387	992	2437	998	2487	1005
2038	944	2088	951	2138	958	2188	965	2238	972	2288	979	2338	985	2388	992	2438	998	2488	1005
2039	944	2089	951	2139	958	2189	965	2239	972	2289	979	2339	986	2389	992	2439	999	2489	1005
2040	944	2090	951	2140	958	2190	965	2240	972	2290	979	2340	986	2390	992	2440	999	2490	1005
2041	944	2091	952	2141	959	2191	966	2241	972	2291	979	2341	986	2391	992	2441	999	2491	1005
2042	944	2092	952	2142	959	2192	966	2242	973	2292	979	2342	986	2392	993	2442	999	2492	1005
2043	945	2093	952	2143	959	2193	966	2243	973	2293	979	2343	986	2393	993	2443	999	2493	1005
2044	945	2094	952	2144	959	2194	966	2244	973	2294	980	2344	986	2394	993	2444	999	2494	1006
2045	945	2095	952	2145	959	2195	966	2245	973	2295	980	2345	986	2395	993	2445	999	2495	1006
2046	945	2096	952	2146	959	2196	966	2246	973	2296	980	2346	986	2396	993	2446	999	2496	1006
2047	945	2097	952	2147	959	2197	966	2247	973	2297	980	2347	987	2397	993	2447	1000	2497	1006
2048	945	2098	952	2148	960	2198	967	2248	973	2298	980	2348	987	2398	993	2448	1000	2498	1006
2049	945	2099	953	2149	960	2199	967	2249	973	2299	980	2349	987	2399	993	2449	1000	2499	1006
2050	946	2100	953	2150	960	2200	967	2250	974	2300	980	2350	987	2400	994	2450	1000	2500	1006

<sup>1</sup> Source : Adapté de l'Association des ingénieurs allemands VDI 3471

Tableau 68 Coefficient d'odeur par groupe ou catégorie d'animaux (paramètre C)<sup>1</sup>

Catégorie d'animaux	Paramètre C
Bovins de boucher dans un bâtiment fermé	0,7
Bovins de boucher sur une aire d'alimentation extérieure	0,8
Bovins laitiers	0,7
Canards	0,7
Chevaux	0,7
Chèvres	0,7
Dindons dans un bâtiment fermé	0,7
Dindons sur une aire d'alimentation extérieure	0,8
Lapins	0,8
Moutons	0,7
Porcs	1
Poules pondeuses en cage	0,8
Poules pour la reproduction	0,8
Poules à griller ou gros poulets	0,7
Poulettes	0,7
Renards	1,1
Veaux de lait	1
Veaux de grain	0,8
Visons	1,1

<sup>1</sup> Pour les autres espèces animales, utiliser le paramètre C = 0,8. Ce facteur ne s'applique pas aux chiens, le problème avec ce type d'élevage étant davantage le bruit que les odeurs.

Tableau 69 Type de fumier (paramètre D)

Mode de gestion des engrais de ferme	Paramètre D	
Gestion solide	Bovins laitiers et de boucherie, chevaux, moutons et chèvres	0,6
	Autres groupes ou catégories d'animaux	0,8
Gestion liquide	Bovins laitiers et de boucherie	0,8
	Autres groupes et catégories d'animaux	1

Tableau 70 Type de projet (paramètre E) – Nouveau projet ou augmentation du nombre d'unités animales

Augmentation jusqu'à... (au)	Paramètre E	Augmentation jusqu'à... (au)	Paramètre E
10 ou moins	0,5	141 - 145	0,68
11-20	0,51	146 - 150	0,69
21 - 30	0,52	151 - 155	0,7
31 - 40	0,53	156 - 160	0,71
41 - 50	0,54	161 - 165	0,72
51 - 60	0,55	166 - 170	0,73
61 - 70	0,56	171 - 175	0,74
71 - 80	0,57	176 - 180	0,75
81 - 90	0,58	181 - 185	0,76
91 - 100	0,59	186 - 190	0,77
101 - 105	0,6	191 - 195	0,78
106 - 110	0,61	196 - 200	0,79
111 - 115	0,62	201 - 205	0,8
116 - 120	0,63	206 - 210	0,81
121 - 125	0,64	211 - 215	0,82
126 - 130	0,65	216 - 220	0,83
131 - 135	0,66	221 - 225	0,84
136 - 140	0,67	226 et plus ou nouveau projet	1

À considérer selon le nombre total d'animaux auquel on veut porter le troupeau, qu'il y ait ou non agrandissement ou construction de bâtiment.

Pour tout projet conduisant à un total de 226 unités animales et plus, ainsi que pour tout projet nouveau, le paramètre E =1.

Tableau 71 Facteur d'atténuation (paramètre F)

$$F = F_1 \times F_2 \times F_3$$

Technologie		Paramètre F
F <sub>1</sub> : Toiture sur le lieu d'entreposage	Absente	1
	Rigide permanente	0,7
	Temporaire (couche de tourbe, couche de plastique)	0,9
F <sub>2</sub> : Ventilation	Naturelle et forcée avec multiples sorties d'air	1
	Forcée avec sorties d'air regroupées et sorties de l'air au-dessus du toit	0,9
	Forcée avec sorties d'air regroupées et traitement de l'air avec laveurs d'air ou filtres biologiques	0,8
F <sub>3</sub> : Autres technologies	Les nouvelles technologies peuvent être utilisées pour réduire les distances lorsque leur efficacité est éprouvée	À déterminer lors de l'accréditation

Tableau 72 Facteur d'usage (paramètre G)

Usage considéré	Paramètre G
Périmètre d'urbanisation	1,5 <sup>1</sup>
Maison d'habitation située à l'intérieur de la zone agricole	0,5 <sup>2</sup>
Maison d'habitation située à l'extérieur de la zone agricole	1,5 <sup>3</sup>
Immeuble protégé situé à l'intérieur de la zone agricole	1
Immeuble protégé situé à l'extérieur de la zone agricole	1,5 <sup>3</sup>

<sup>1</sup> : La distance séparatrice est calculée à partir de la limite du périmètre d'urbanisation.



<sup>2</sup> : Ce facteur peut être diminué à 0,3, conditionnellement à l'aménagement d'une haie brise-vent.

<sup>3</sup> : Dans le cas des maisons d'habitation et des immeubles protégés situés à l'extérieur des périmètres d'urbanisation, le facteur de 1,5 ne s'applique que pour l'implantation d'une nouvelle unité d'élevage et ne s'applique pas aux agrandissements des unités d'élevage existants avant l'entrée en vigueur du présent règlement.

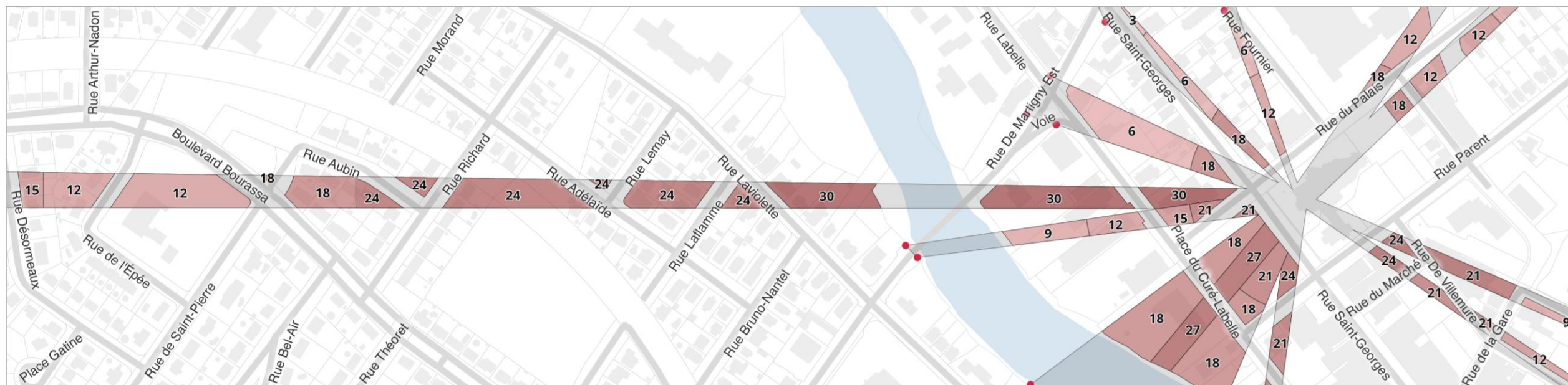
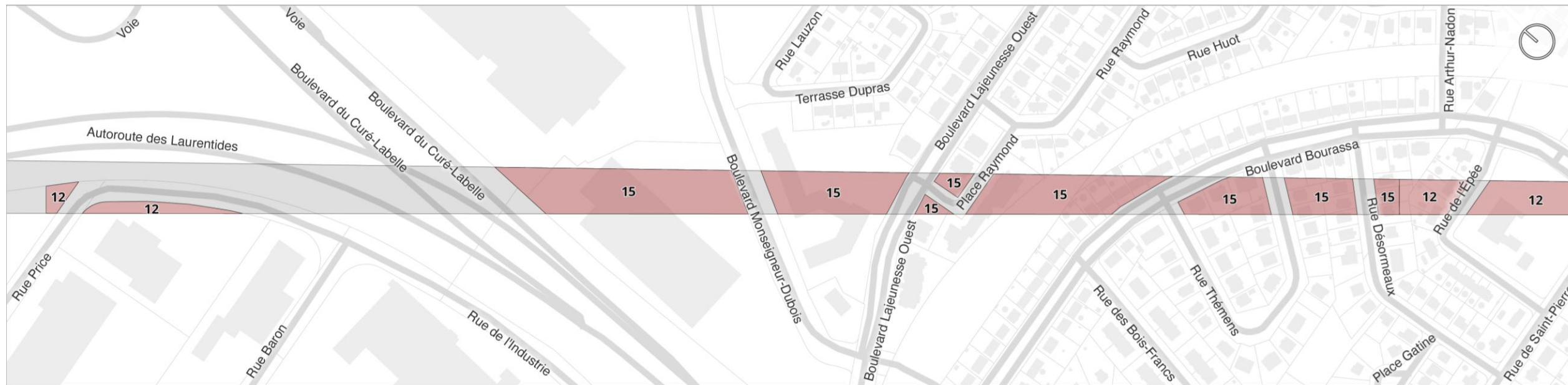
## Annexe 4 Parcs linéaires Le P'tit Train du Nord et des Basses-Laurentides

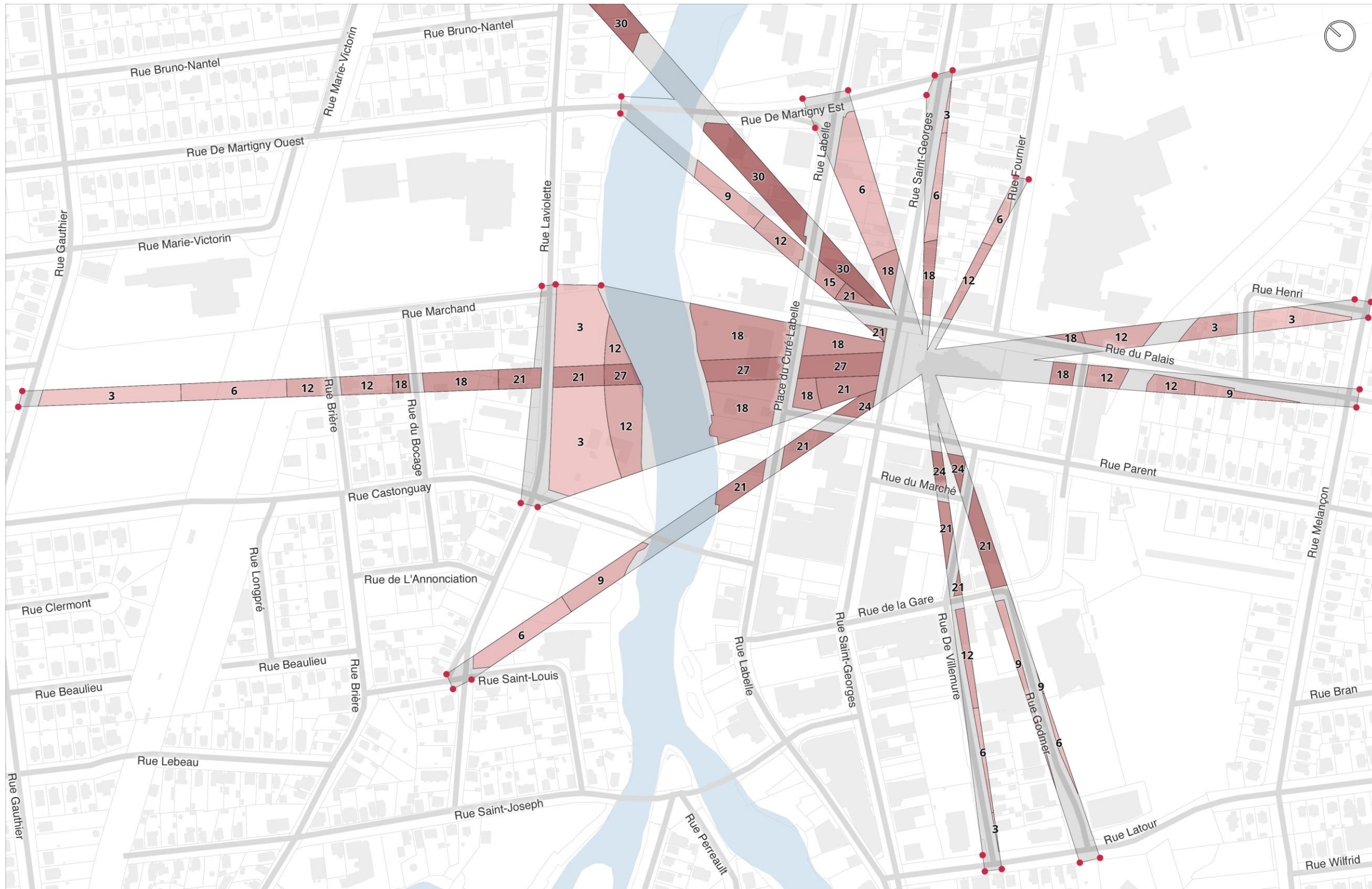


Légende

-  Parc linéaire des Basses-Laurentides
-  Parc linéaire Le P'tit Train du Nord

### Annexe 5 Cotes altimétriques de préservation des vues sur la cathédrale au centre-ville





## **Annexe 6 Localisation des corridors paysagers**

---

## **Annexe 7 Localisation des milieux naturels**

---

## **Annexe 8      Contraintes des milieux hydriques**

---

## **Annexe 9      Contraintes topographiques**

---

## **Annexe 10 Plan des zones de niveau sonore élevé**

[PR-0351-006, avis de motion, 2026-03-17](#)